DIÁRIO OFICIAL

30/03 CORRENTINA 1938

Prefeitura Municipal de Correntina

ÍNDICE

AVISO
EXTRATO DE DISPENSA DE LICITAÇÃO Nº 05/2026 .....

OUTROS
PRF - PROJETO DE REGULARIZAÇÃO FUNDIÁRIA 002, 003, 004 E 005 .....

DESPACHO
LISTAS DE INCRITOS EDITAL Nº 035,036 E 037 .....

RESULTADO DE PROCESSO
RESULTADOS DOS EDITAIS 035,036 E 037/2026 .....

EXTRATO DE DISPENSA DE LICITAÇÃO Nº 05/2026

SERVIÇO AUTÔNOMO DE ÁGUA E ESGOTO - SAAECNPJ - 13.984.406/0001-06
Rua da Barragem nº. 124
CEP: 47650-000 - CORRENTINA - BA

EXTRATO DE DISPENSA DE LICITAÇÃO Nº 05/2026.
PROCESSO ADMINISTRATIVO Nº 06/2026.

O Serviço Autônomo de Água e Esgoto de Correntina - Bahia, em cumprimento ao disposto pela Lei n.º 14.133, de 1º de abril de 2021, faz publicar o presente extrato de Dispensa de Licitação, a empresa que apresentou o menor preço juntou os devidos documentos a fim de demonstrar a sua regularidade fiscal, social e trabalhista conforme o art. 63, inciso II da Lei de Licitações. Objeto: Aquisição de **01 PC CP Colorimento Microprocessador digital cor de água modelo dl-cor/ 01 pc Turbidimetro microprocessador digital modelo dlt-je/ 01 pc colorimetro microprocessador digital modelo dld-cl/ 01 pc Phmetro microprocessador digital de bancada modelo dl-ph 5 botoes/ pc 01 Colorimetro microprocessador digital modelo dld- fl. ATC INDUSTRIA E COMERCIO DE APARELHOS TÉCNICOS EIRELI-EPP .Sediada na avenida professor ergilia micelli, 541- cep: 14808-110- Araraquara – SP/ Cnpj: 18.016.106/0001-49. Valor Global : R$ 19.698,00 (dezenove mil, seiscentos e noventa e oito reais**. Fundamentação Legal: Lei n.º 14.133, de 1º de abril de 2021 e Decreto Municipal n° 013/2023 e suas alterações.

Correntina – Bahia, 13 de outubro de 2026.

Jon Félix Pereira Barbosa
Diretor do SAAE
Decreto nº 016/2025.

Certificação Digital: W3GDW2EL-LHKSBPH8-FCULALY7-DBRXSLQV
Versão eletrônica disponível em: https://doem.org.br/ba/correntina
Documento assinado digitalmente conforme MP nº 2.200-2/2001 de 24/08/2001, que institui a infra-estrutura de Chaves Públicas Brasileira - ICP Brasil

PRF – PROJETO DE REGULARIZAÇÃO FUNDIÁRIA 002, 003, 004 E 005

PREFEITURA DE CORRENTINA
CIDADE DE TODOS

ANEXO I - PROJETO DE REGULARIZAÇÃO FUNDIÁRIA (PRF) Nº 002

1. Apresentação e identificação

O presente Projeto de Regularização Fundiária (PRF) é o instrumento técnico-jurídico do art. 35 da Lei nº 13.465/2017 e do art. 30 do Decreto nº 9.310/2018, destinado a viabilizar a Reurb do núcleo urbano informal identificado, situado em Correntina/BA, com vistas à sua incorporação ao ordenamento territorial urbano e à titulação dos ocupantes (art. 9º da Lei). Nos termos da remissão integrativa constante da CRF, este PRF e suas Peças Complementares concentram todos os elementos técnicos e procedimentais da regularização e integram a CRF para todos os fins dos arts. 42 a 44 da Lei.

1.1. Identificação do núcleo

Denominação	LOTEAMENTO COLINA DO RAFAEL II
Localização	Ao Norte com a Rua 3, ao Sul com a Qd-21 e Qd-25 do Loteamento Colina do Rafael, ao Leste com o Riacho Vermelho e ao Oeste com a Rua A — Correntina/BA
Localização georreferenciada	[coordenadas de referência — Peças Complementares, itens 1 e 2]
Perímetro / área total	983,17 m / 46.260,58 m²
Existência em 22/12/2016	Art. 9º, § 2º, e art. 23 da Lei nº 13.465/2017
Matrículas/transcrições atingidas	7272
Decisão de aprovação (art. 40 da Lei)	Ato nº 001/2025, de 11/09/2025, com a devida publicidade
Averbação do auto de demarcação	[via da demarcação: indicar a averbação nas matrículas atingidas — art. 24, § 16, do Decreto; ou "não aplicável"]

1.2. Legitimado promotor (art. 14 da Lei)

Figura como legitimado o Município de Correntina ou outro legitimado do art. 14, que poderá praticar todos os atos da regularização, inclusive requerer o registro (art. 14, § 1º, da Lei; art. 7º, § 1º, do Decreto).

1.3. Modalidade da Reurb (art. 13 da Lei)

A classificação compete ao Município (art. 30, I, da Lei; art. 23, I, do Decreto) e presta-se à identificação dos responsáveis pela infraestrutura essencial e ao reconhecimento da gratuidade (art. 13, § 5º), na forma do decreto das Peças Complementares (item 7). A modalidade aqui assinalada é a mesma consignada na CRF. Marque uma ou ambas:

( ) Reurb-S - Interesse Social (art. 13, I): núcleo ocupado predominantemente por população de baixa renda.

( ) Reurb-E - Interesse Específico (art. 13, II).

Certificação Digital: W3GDW2EL-LHKSBPH8-FCULALY7-DBRXSLQV
Versão eletrônica disponível em: https://doem.org.br/ba/correntina
Documento assinado digitalmente conforme MP nº 2.200-2/2001 de 24/08/2001, que institui a infra-estrutura de Chaves Públicas Brasileira - ICP Brasil

PREFEITURA DE CORRENTINA
CIDADE DE TODOS

(X) Ambas - coexistência no mesmo núcleo (art. 5º, § 4º, do Decreto): regulariza-se por Reurb-S a parcela ocupada predominantemente por população de baixa renda e por Reurb-E o restante.
1.4. Objetivos (art. 10 da Lei)
Organizar o núcleo e assegurar serviços públicos; criar unidades e sobre elas constituir direitos reais; garantir o direito à moradia e a função social da propriedade; conceder direitos reais, preferencialmente em nome da mulher (art. 10, XI); e prevenir novos núcleos informais.
1.5. Organização do núcleo
(X) Parcelamento do solo.
( ) Condomínio edilício ou de lotes (art. 45 da Lei, quando for o caso).
( ) Conjunto habitacional.
2. Levantamento planialtimétrico georreferenciado (art. 35, I)
Requisito de apresentação obrigatória, demonstrando unidades, construções, sistema viário e áreas públicas (art. 30, I, do Decreto). Assinale a hipótese aplicável:
( ) Atendido - peça apresentada e comprovada no item 1 das Peças Complementares, subscrita por profissional habilitado, com ART/RRT.
(X) Atendido, com ART/RRT dispensada, por ser servidor ou empregado público (art. 36, § 5º, da Lei; art. 31, § 7º, do Decreto).
3. Planta do perímetro (art. 35, II)
Requisito de apresentação obrigatória: planta do perímetro, com as matrículas/transcrições atingidas, e planta de sobreposição com a situação do registro (art. 35, II, da Lei; art. 30, II, do Decreto). Assinale a hipótese aplicável:
(X) Atendido - peças apresentadas e comprovadas no item 2 das Peças Complementares.
4. Estudo preliminar das desconformidades (art. 35, III)
4.1. Situação jurídica e dominial - via eleita e notificações
O saneamento da titularidade observa uma única das vias abaixo, que são excludentes entre si (art. 19, § 3º, e art. 31, § 9º, da Lei). Assinale a via eleita - apenas uma opção:
( ) Via da demarcação urbanística (arts. 19 a 22 da Lei): lavrado o auto de demarcação urbanística (art. 19) e averbado nas matrículas atingidas, com notificação dos interessados na forma do art. 20, sem impugnação no prazo legal (silêncio = concordância — art. 20, § 3º), ficando dispensadas as buscas e notificações do art. 31 (art. 24, § 16, do Decreto).
(X) Via ordinária, sem demarcação (art. 31 da Lei): realizadas as buscas e a notificação dos titulares de domínio, dos responsáveis pela implantação, dos confinantes e de terceiros interessados (art. 31, §§ 1º e 2º), com concordância expressa ou silêncio no prazo legal de 30 (trinta) dias interpretado como concordância (art. 31, § 6º).
( ) Núcleo do art. 69 da Lei (parcelamentos para fins urbanos anteriores a 19/12/1979, implantados e integrados à cidade).
Marcada a via, devem ser invocados, nas demais peças e atos, apenas os dispositivos da via eleita.
4.2. Situação matricial da área regularizada
(X) Identificada a matrícula nº 7272 do CRI de Correntina/BA.

Certificação Digital: W3GDW2EL-LHKSBPH8-FCULALY7-DBRXSLQV
Versão eletrônica disponível em: https://doem.org.br/ba/correntina
Documento assinado digitalmente conforme MP nº 2.200-2/2001 de 24/08/2001, que institui a infra-estrutura de Chaves Públicas Brasileira - ICP Brasil

PREFEITURA DE CORRENTINA
CIDADE DE TODOS

( ) Não identificada a matrícula ou transcrição, procedendo-se na forma do art. 51, parágrafo único, e do art. 50, II, da Lei.
4.3. Situação urbanística
Conformidade aos parâmetros urbanísticos e edilícios locais de parcelamento, uso e ocupação do solo. Assinale a hipótese aplicável:
( ) Atendidos os parâmetros urbanísticos e edilícios locais.
( ) Atendidos mediante as adequações constantes do projeto urbanístico (item 3 das Peças Complementares).
(X) Dispensadas, justificada e expressamente, as exigências relativas a percentual e dimensões de áreas públicas, dimensões de lotes e demais parâmetros urbanísticos e edilícios, com fundamento no art. 11, § 1º, da Lei nº 13.465/2017.
4.4. Situação ambiental
Incidência, total ou parcial, sobre APP, unidade de conservação de uso sustentável ou área de proteção de mananciais (art. 11, § 2º, da Lei). Assinale a hipótese aplicável:
(X) Inexistente a incidência ambiental sensível; dispensado o estudo técnico ambiental específico.
( ) Existente a incidência; requisito atendido pelo estudo técnico ambiental do item 5 das Peças Complementares (arts. 64 e 65 da Lei nº 12.651/2012), com anuência do órgão gestor quando em unidade de conservação de uso sustentável (art. 11, § 3º). Vedada a Reurb em unidade de proteção integral, impondo-se a realocação (art. 42 da Lei nº 9.985/2000).
5. Projeto urbanístico (art. 36 da Lei; art. 31 do Decreto)
Requisito de apresentação obrigatória, contendo: áreas ocupadas e projetadas; unidades a regularizar; quadras e lotes ou frações ideais; logradouros e equipamentos; áreas usucapidas (art. 31, § 8º, do Decreto); medidas de adequação; e obras de infraestrutura essencial — água potável, esgotamento sanitário, energia elétrica domiciliar, drenagem quando necessária e demais equipamentos (art. 36, § 1º, da Lei; art. 31, § 1º, do Decreto). Assinale a hipótese aplicável:
(X) Atendido — peça apresentada e comprovada no item 3 das Peças Complementares; unidades relacionadas no quadro abaixo.
5.1. Quadro-resumo das unidades a regularizar

Quadra/Lote	Designação	Lote (m²)	Constr. (m²)	Beneficiário indicados na CRF.

Certificação Digital: W3GDW2EL-LHKSBPH8-FCULALY7-DBRXSLQV
Versão eletrônica disponível em: https://doem.org.br/ba/correntina
Documento assinado digitalmente conforme MP nº 2.200-2/2001 de 24/08/2001, que institui a infra-estrutura de Chaves Públicas Brasileira - ICP Brasil

PREFEITURA DE CORRENTINA
CIDADE DE TODOS

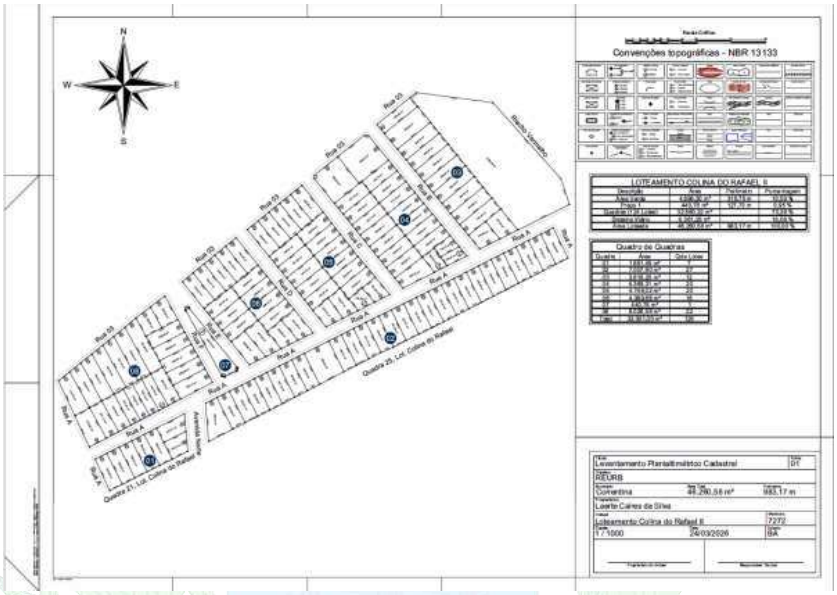

6. Memoriais descritivos (art. 35, V; art. 32 do Decreto)
Requisito de apresentação obrigatória: memoriais do perímetro, das unidades, do sistema viário e das áreas públicas, e enumeração dos equipamentos urbanos e prédios públicos que integrarão o domínio público (art. 32, III, do Decreto), observados o princípio da especialidade e as normas técnicas NBR 13.133 e NBR 14.166. Assinale a hipótese aplicável:
(X) Atendido — memoriais apresentados e subscritos por profissional habilitado (integram os itens 1 a 3 das Peças Complementares). A planta e o memorial descritivo, com a indicação numérica de cada unidade regularizada (art. 41, V, da Lei), integram a CRF por força da remissão nela consignada.

Certificação Digital: W3GDW2EL-LHKSBPH8-FCULALY7-DBRXSLQV
Versão eletrônica disponível em: https://doem.org.br/ba/correntina
Documento assinado digitalmente conforme MP nº 2.200-2/2001 de 24/08/2001, que institui a infra-estrutura de Chaves Públicas Brasileira - ICP Brasil

PREFEITURA DE CORRENTINA
CIDADE DE TODOS

DECLARAÇÃO DE RESPONSABILIDADE TÉCNICA

Aglailson de Queiroz Neves, Crea BA MP 051512791-4, Engenheiro municipal. Declaro, para os devidos fins, na qualidade de profissional técnico responsável pelo presente Projeto de Regularização Fundiária, que assumo a responsabilidade técnica pela elaboração, conferência e consistência das peças técnicas que o integram (anexo abaixo), inclusive levantamento planialtimétrico georreferenciado, plantas, memoriais descritivos, projeto urbanístico, quadros de áreas e demais elementos técnicos correlatos, declarando sua correspondência com os levantamentos realizados e com a realidade física representada, observadas as normas técnicas e legais aplicáveis.
Declaro, ainda, minha condição de servidor/empregado público municipal, para os fins da dispensa prevista no art. 36, § 5º, da Lei nº 13.465/2017 e no art. 31, § 7º, do Decreto nº 9.310/2018.

Correntina - BA, 08 de outubro de 2026

gov.br Documento assinado digitalmente
AGLAILSON DE QUEIROZ NEVES
Data: 13/10/2026 12:32:25-0300
Verifique em https://validar.iti.gov.br

Aglailson de Queiroz Neves
Engenheiro Municipal

CREA-BA MP 051512791-4
.

Certificação Digital: W3GDW2EL-LHKSBPH8-FCULALY7-DBRXSLQV
Versão eletrônica disponível em: https://doem.org.br/ba/correntina
Documento assinado digitalmente conforme MP nº 2.200-2/2001 de 24/08/2001, que institui a infra-estrutura de Chaves Públicas Brasileira - ICP Brasil

PREFEITURA DE CORRENTINA
CIDADE DE TODOS

Quadra: 01
Lote: 01
Área: 243,99 m²

IMÓVEL: Lote 01, Quadra: 01, Loteamento: Colina do Rafael II, com área total de 243,99 m² metros quadrados e perímetro de 69,52 m, no perímetro urbano deste município, Inicia-se a descrição no vértice P-01, na coordenada Lat: -13°21'10,3193" e Long: -44°37'52,7330", com azimute 63°14'35" e distância de 9,35 m de frente até o vértice P-02, de coordenada Lat: -13°21'10,1818" e Long: -44°37'52,4555", confrontando com Rua A, daí segue com azimute 153°06'05" e distância de 25,00 m do lado direito até o vértice P-03, de coordenada Lat: -13°21'10,9070" e Long: -44°37'52,0784", confrontando com Lote 02, daí segue com azimute 243°14'36" e distância de 10,16 m ao fundo até o vértice P-04, de coordenada Lat: -13°21'11,0564" e Long: -44°37'52,3799", confrontando com Quadra 21, Lot. Colina do Rafael, daí segue com azimute 334°57'24" e distância de 25,01 m do lado esquerdo até o vértice P-01, de coordenada Lat: -13°21'10,3193" e Long: -44°37'52,7330", confrontando com Rua A.

Quadra: 01
Lote: 02
Área: 250,00 m²

IMÓVEL: Lote 02, Quadra: 01, Loteamento: Colina do Rafael II, com área total de 250,00 m² metros quadrados e perímetro de 70,00 m, no perímetro urbano deste município, Inicia-se a descrição no vértice P-01, na coordenada Lat: -13°21'10,1818" e Long: -44°37'52,4555", com azimute 63°14'35" e distância de 10,00 m de frente até o vértice P-02, de coordenada Lat: -13°21'10,0348" e Long: -44°37'52,1588", confrontando com Rua A, daí segue com azimute 153°06'05" e distância de 25,00 m do lado direito até o vértice P-03, de coordenada Lat: -13°21'10,7600" e Long: -44°37'51,7817", confrontando com Lote 03, daí segue com azimute 243°14'36" e distância de 10,00 m ao fundo até o vértice P-04, de coordenada Lat: -13°21'10,9070" e Long: -44°37'52,0784", confrontando com Quadra 21, Lot. Colina do Rafael, daí segue com azimute 333°06'05" e distância de 25,00 m do lado esquerdo até o vértice P-01, de coordenada Lat: -13°21'10,1818" e Long: -44°37'52,4555", confrontando com Lote 01.

Certificação Digital: W3GDW2EL-LHKSBPH8-FCULALY7-DBRXSLQV
Versão eletrônica disponível em: https://doem.org.br/ba/correntina
Documento assinado digitalmente conforme MP nº 2.200-2/2001 de 24/08/2001, que institui a infra-estrutura de Chaves Públicas Brasileira - ICP Brasil

PREFEITURA DE CORRENTINA
CIDADE DE TODOS

Quadra: 01
Lote: 03
Área: 250,00 m²

IMÓVEL: Lote 03, Quadra: 01, Loteamento: Colina do Rafael II, com área total de 250,00 m² metros quadrados e perímetro de 70,00 m, no perímetro urbano deste município, Inicia-se a descrição no vértice P-01, na coordenada Lat: -13°21'10,0348" e Long: -44°37'52,1588", com azimute 63°14'35" e distância de 10,00 m de frente até o vértice P-02, de coordenada Lat: -13°21'09,8878" e Long: -44°37'51,8622", confrontando com Rua A, daí segue com azimute 153°06'04" e distância de 25,00 m do lado direito até o vértice P-03, de coordenada Lat: -13°21'10,6130" e Long: -44°37'51,4851", confrontando com Lote 04, daí segue com azimute 243°14'36" e distância de 10,00 m ao fundo até o vértice P-04, de coordenada Lat: -13°21'10,7600" e Long: -44°37'51,7817", confrontando com Quadra 21, Lot. Colina do Rafael, daí segue com azimute 333°06'05" e distância de 25,00 m do lado esquerdo até o vértice P-01, de coordenada Lat: -13°21'10,0348" e Long: -44°37'52,1588", confrontando com Lote 02.

Quadra: 01
Lote: 04
Área: 250,00 m²

IMÓVEL: Lote 04, Quadra: 01, Loteamento: Colina do Rafael II, com área total de 250,00 m² metros quadrados e perímetro de 70,00 m, no perímetro urbano deste município, Inicia-se a descrição no vértice P-01, na coordenada Lat: -13°21'09,8878" e Long: -44°37'51,8622", com azimute 63°14'35" e distância de 10,00 m de frente até o vértice P-02, de coordenada Lat: -13°21'09,7408" e Long: -44°37'51,5656", confrontando com Rua A, daí segue com azimute 153°06'08" e distância de 25,00 m do lado direito até o vértice P-03, de coordenada Lat: -13°21'10,4660" e Long: -44°37'51,1885", confrontando com Lote 05, daí segue com azimute 243°14'36" e distância de 10,00 m ao fundo até o vértice P-04, de coordenada Lat: -13°21'10,6130" e Long: -44°37'51,4851", confrontando com Quadra 21, Lot. Colina do Rafael, daí segue com azimute 333°06'04" e distância de 25,00 m do lado esquerdo até o vértice P-01, de coordenada Lat: -13°21'09,8878" e Long: -44°37'51,8622", confrontando com Lote 03.

PREFEITURA DE CORRENTINA
CIDADE DE TODOS

Quadra: 01
Lote: 05
Área: 250,01 m²

IMÓVEL: Lote 05, Quadra: 01, Loteamento: Colina do Rafael II, com área total de 250,01 m² metros quadrados e perímetro de 70,00 m, no perímetro urbano deste município, Inicia-se a descrição no vértice P-01, na coordenada Lat: -13°21'09,7408" e Long: -44°37'51,5656", com azimute 63°14'36" e distância de 10,00 m de frente até o vértice P-02, de coordenada Lat: -13°21'09,5938" e Long: -44°37'51,2689", confrontando com Rua A, daí segue com azimute 153°06'18" e distância de 11,50 m do lado direito até o vértice P-03, de coordenada Lat: -13°21'09,9274" e Long: -44°37'51,0955", confrontando com Lote 07, daí segue com azimute 153°06'19" e distância de 13,50 m do lado direito até o vértice P-04, de coordenada Lat: -13°21'10,3191" e Long: -44°37'50,8919", confrontando com Lote 06, daí segue com azimute 243°14'37" e distância de 10,00 m ao fundo até o vértice P-05, de coordenada Lat: -13°21'10,4660" e Long: -44°37'51,1885", confrontando com Quadra 21, Lot. Colina do Rafael, daí segue com azimute 333°06'08" e distância de 25,00 m do lado esquerdo até o vértice P-01, de coordenada Lat: -13°21'09,7408" e Long: -44°37'51,5656", confrontando com Lote 04.

Quadra: 01
Lote: 06
Área: 204,72 m²

IMÓVEL: Lote 06, Quadra: 01, Loteamento: Colina do Rafael II, com área total de 204,72 m² metros quadrados e perímetro de 58,32 m, no perímetro urbano deste município, Inicia-se a descrição no vértice P-01, na coordenada Lat: -13°21'09,6672" e Long: -44°37'50,5644", com azimute 174°45'57" e distância de 14,42 m de frente até o vértice P-02, de coordenada Lat: -13°21'10,1347" e Long: -44°37'50,5199", confrontando com Avenida Norte, daí segue com azimute 243°14'36" e distância de 12,54 m do lado direito até o vértice P-03, de coordenada Lat: -13°21'10,3191" e Long: -44°37'50,8919", confrontando com Quadra 21, Lot. Colina do Rafael, daí segue com azimute 333°06'19" e distância de 13,50 m ao fundo até o vértice P-04, de coordenada Lat: -13°21'09,9274" e Long: -44°37'51,0955", confrontando com Lote 05, daí segue com azimute 63°30'23" e distância de 17,86 m do lado esquerdo até o vértice P-01, de coordenada Lat: -13°21'09,6672" e Long: -44°37'50,5644", confrontando com Lote 07.

Certificação Digital: W3GDW2EL-LHKSBPH8-FCULALY7-DBRXSLQV
Versão eletrônica disponível em: https://doem.org.br/ba/correntina
Documento assinado digitalmente conforme MP nº 2.200-2/2001 de 24/08/2001, que institui a infra-estrutura de Chaves Públicas Brasileira - ICP Brasil

PREFEITURA DE CORRENTINA
CIDADE DE TODOS

Quadra: 01
Lote: 07
Área: 232,77 m²

IMÓVEL: Lote 07, Quadra: 01, Loteamento: Colina do Rafael II, com área total de 232,77 m² metros quadrados e perímetro de 64,27 m, no perímetro urbano deste município, Inicia-se a descrição no vértice P-01, na coordenada Lat: -13°21'09,2637" e Long: -44°37'50,6027", com azimute 174°45'57" e distância de 12,45 m de frente até o vértice P-02, de coordenada Lat: -13°21'09,6672" e Long: -44°37'50,5644", confrontando com Avenida Norte, daí segue com azimute 243°30'23" e distância de 17,86 m do lado direito até o vértice P-03, de coordenada Lat: -13°21'09,9274" e Long: -44°37'51,0955", confrontando com Lote 06, daí segue com azimute 333°06'19" e distância de 11,50 m ao fundo até o vértice P-04, de coordenada Lat: -13°21'09,5938" e Long: -44°37'51,2689", confrontando com Lote 05, daí segue com azimute 63°14'35" e distância de 22,46 m do lado esquerdo até o vértice P-01, de coordenada Lat: -13°21'09,2637" e Long: -44°37'50,6027", confrontando com Rua A.

Quadra: 02
Lote: 01
Área: 359,73 m²

IMÓVEL: Lote 01, Quadra: 02, Loteamento: Colina do Rafael II, com área total de 359,73 m² metros quadrados e perímetro de 81,17 m, no perímetro urbano deste município, Inicia-se a descrição no vértice P-01, na coordenada Lat: -13°21'09,0143" e Long: -44°37'50,0994", com azimute 63°14'36" e distância de 8,94 m de frente até o vértice P-02, de coordenada Lat: -13°21'08,8829" e Long: -44°37'49,8342", confrontando com Rua A, daí segue com azimute 153°08'33" e distância de 25,30 m do lado direito até o vértice P-03, de coordenada Lat: -13°21'09,6170" e Long: -44°37'49,4531", confrontando com Lote 02, daí segue com azimute 242°56'56" e distância de 7,76 m ao fundo até o vértice P-04, de coordenada Lat: -13°21'09,7322" e Long: -44°37'49,6827", confrontando com Quadra 25, Lot. Colina do Rafael, daí segue com azimute 242°56'57" e distância de 11,70 m ao fundo até o vértice P-05, de coordenada Lat: -13°21'09,9060" e Long: -44°37'50,0289", confrontando com Quadra 25, Lot. Colina do Rafael, daí segue com azimute 355°39'39" e distância de 27,47 m do lado esquerdo até o vértice P-01, de coordenada Lat: -13°21'09,0143" e Long: -44°37'50,0994", confrontando com Avenida Norte.

Certificação Digital: W3GDW2EL-LHKSBPH8-FCULALY7-DBRXSLQV
Versão eletrônica disponível em: https://doem.org.br/ba/correntina
Documento assinado digitalmente conforme MP nº 2.200-2/2001 de 24/08/2001, que institui a infra-estrutura de Chaves Públicas Brasileira - ICP Brasil

PREFEITURA DE CORRENTINA
CIDADE DE TODOS

Certificação Digital: W3GDW2EL-LHKSBPH8-FCULALY7-DBRXSLQV
Versão eletrônica disponível em: https://doem.org.br/ba/correntina
Documento assinado digitalmente conforme MP nº 2.200-2/2001 de 24/08/2001, que institui a infra-estrutura de Chaves Públicas Brasileira - ICP Brasil

PREFEITURA DE CORRENTINA
CIDADE DE TODOS

Quadra: 02
Lote: 02
Área: 252,84 m²

IMÓVEL: Lote 02, Quadra: 02, Loteamento: Colina do Rafael II, com área total de 252,84 m² metros quadrados e perímetro de 70,59 m, no perímetro urbano deste município, Inicia-se a descrição no vértice P-01, na coordenada Lat: -13°21'08,8829" e Long: -44°37'49,8342", com azimute 63°14'35" e distância de 10,00 m de frente até o vértice P-02, de coordenada Lat: -13°21'08,7359" e Long: -44°37'49,5376", confrontando com Rua A, daí segue com azimute 153°08'25" e distância de 25,29 m do lado direito até o vértice P-03, de coordenada Lat: -13°21'09,4698" e Long: -44°37'49,1565", confrontando com Lote 03, daí segue com azimute 243°25'09" e distância de 5,56 m ao fundo até o vértice P-04, de coordenada Lat: -13°21'09,5510" e Long: -44°37'49,3217", confrontando com Quadra 25, Lot. Colina do Rafael, daí segue com azimute 242°56'57" e distância de 4,44 m ao fundo até o vértice P-05, de coordenada Lat: -13°21'09,6170" e Long: -44°37'49,4531", confrontando com Quadra 25, Lot. Colina do Rafael, daí segue com azimute 333°08'33" e distância de 25,30 m do lado esquerdo até o vértice P-01, de coordenada Lat: -13°21'08,8829" e Long: -44°37'49,8342", confrontando com Lote 01.

Quadra: 02
Lote: 03
Área: 253,07 m²

IMÓVEL: Lote 03, Quadra: 02, Loteamento: Colina do Rafael II, com área total de 253,07 m² metros quadrados e perímetro de 70,61 m, no perímetro urbano deste município, Inicia-se a descrição no vértice P-01, na coordenada Lat: -13°21'08,7359" e Long: -44°37'49,5376", com azimute 63°14'36" e distância de 10,00 m de frente até o vértice P-02, de coordenada Lat: -13°21'08,5889" e Long: -44°37'49,2409", confrontando com Rua A, daí segue com azimute 153°08'31" e distância de 25,32 m do lado direito até o vértice P-03, de coordenada Lat: -13°21'09,3237" e Long: -44°37'48,8595", confrontando com Lote 04, daí segue com azimute 243°25'10" e distância de 2,30 m ao fundo até o vértice P-04, de coordenada Lat: -13°21'09,3573" e Long: -44°37'48,9278", confrontando com Quadra 25, Lot. Colina do Rafael, daí segue com azimute 243°25'10" e distância de 7,70 m ao fundo até o vértice P-05, de coordenada Lat: -13°21'09,4698" e Long: -44°37'49,1565", confrontando com Quadra 25, Lot. Colina do Rafael, daí segue com azimute 333°08'25" e distância de 25,29 m do lado esquerdo até o vértice P-01, de coordenada Lat: -13°21'08,7359" e Long: -44°37'49,5376", confrontando com Lote 02.

PREFEITURA DE CORRENTINA
CIDADE DE TODOS

Quadra: 02
Lote: 04
Área: 253,38 m²

IMÓVEL: Lote 04, Quadra: 02, Loteamento: Colina do Rafael II, com área total de 253,38 m² metros quadrados e perímetro de 70,67 m, no perímetro urbano deste município, Inicia-se a descrição no vértice P-01, na coordenada Lat: -13°21'08,5889" e Long: -44°37'49,2409", com azimute 63°14'34" e distância de 10,00 m de frente até o vértice P-02, de coordenada Lat: -13°21'08,4419" e Long: -44°37'48,9443", confrontando com Rua A, daí segue com azimute 153°08'29" e distância de 25,35 m do lado direito até o vértice P-03, de coordenada Lat: -13°21'09,1775" e Long: -44°37'48,5625", confrontando com Lote 05, daí segue com azimute 242°34'34" e distância de 0,30 m ao fundo até o vértice P-04, de coordenada Lat: -13°21'09,1820" e Long: -44°37'48,5713", confrontando com Quadra 25, Lot. Colina do Rafael, daí segue com azimute 243°25'08" e distância de 9,70 m ao fundo até o vértice P-05, de coordenada Lat: -13°21'09,3237" e Long: -44°37'48,8595", confrontando com Quadra 25, Lot. Colina do Rafael, daí segue com azimute 333°08'31" e distância de 25,32 m do lado esquerdo até o vértice P-01, de coordenada Lat: -13°21'08,5889" e Long: -44°37'49,2409", confrontando com Lote 03.

Quadra: 02
Lote: 05
Área: 252,90 m²

IMÓVEL: Lote 05, Quadra: 02, Loteamento: Colina do Rafael II, com área total de 252,90 m² metros quadrados e perímetro de 70,58 m, no perímetro urbano deste município, Inicia-se a descrição no vértice P-01, na coordenada Lat: -13°21'08,4419" e Long: -44°37'48,9443", com azimute 63°14'35" e distância de 10,00 m de frente até o vértice P-02, de coordenada Lat: -13°21'08,2949" e Long: -44°37'48,6477", confrontando com Rua A, daí segue com azimute 153°08'34" e distância de 25,23 m do lado direito até o vértice P-03, de coordenada Lat: -13°21'09,0272" e Long: -44°37'48,2676", confrontando com Lote 06, daí segue com azimute 242°34'26" e distância de 10,00 m ao fundo até o vértice P-04, de coordenada Lat: -13°21'09,1775" e Long: -44°37'48,5625", confrontando com Quadra 25, Lot. Colina do Rafael, daí segue com azimute 333°08'29" e distância de 25,35 m do lado esquerdo até o vértice P-01, de coordenada Lat: -13°21'08,4419" e Long: -44°37'48,9443", confrontando com Lote 04.

Certificação Digital: W3GDW2EL-LHKSBPH8-FCULALY7-DBRXSLQV
Versão eletrônica disponível em: https://doem.org.br/ba/correntina
Documento assinado digitalmente conforme MP nº 2.200-2/2001 de 24/08/2001, que institui a infra-estrutura de Chaves Públicas Brasileira - ICP Brasil

PREFEITURA DE CORRENTINA
CIDADE DE TODOS

Quadra: 02
Lote: 06
Área: 251,74 m²

IMÓVEL: Lote 06, Quadra: 02, Loteamento: Colina do Rafael II, com área total de 251,74 m² metros quadrados e perímetro de 70,35 m, no perímetro urbano deste município, Inicia-se a descrição no vértice P-01, na coordenada Lat: -13°21'08,2949" e Long: -44°37'48,6477", com azimute 63°14'35" e distância de 10,00 m de frente até o vértice P-02, de coordenada Lat: -13°21'08,1480" e Long: -44°37'48,3511", confrontando com Rua A, daí segue com azimute 153°08'38" e distância de 25,12 m do lado direito até o vértice P-03, de coordenada Lat: -13°21'08,8768" e Long: -44°37'47,9728", confrontando com Lote 07, daí segue com azimute 242°34'26" e distância de 8,23 m ao fundo até o vértice P-04, de coordenada Lat: -13°21'09,0006" e Long: -44°37'48,2156", confrontando com Quadra 25, Lot. Colina do Rafael, daí segue com azimute 242°34'16" e distância de 1,77 m ao fundo até o vértice P-05, de coordenada Lat: -13°21'09,0272" e Long: -44°37'48,2676", confrontando com Quadra 25, Lot. Colina do Rafael, daí segue com azimute 333°08'34" e distância de 25,23 m do lado esquerdo até o vértice P-01, de coordenada Lat: -13°21'08,2949" e Long: -44°37'48,6477", confrontando com Lote 05.

Quadra: 02
Lote: 07
Área: 250,58 m²

IMÓVEL: Lote 07, Quadra: 02, Loteamento: Colina do Rafael II, com área total de 250,58 m² metros quadrados e perímetro de 70,12 m, no perímetro urbano deste município, Inicia-se a descrição no vértice P-01, na coordenada Lat: -13°21'08,1480" e Long: -44°37'48,3511", com azimute 63°14'35" e distância de 10,00 m de frente até o vértice P-02, de coordenada Lat: -13°21'08,0010" e Long: -44°37'48,0544", confrontando com Rua A, daí segue com azimute 153°08'42" e distância de 25,00 m do lado direito até o vértice P-03, de coordenada Lat: -13°21'08,7264" e Long: -44°37'47,6779", confrontando com Lote 08, daí segue com azimute 242°34'25" e distância de 6,21 m ao fundo até o vértice P-04, de coordenada Lat: -13°21'08,8198" e Long: -44°37'47,8611", confrontando com Quadra 25, Lot. Colina do Rafael, daí segue com azimute 242°34'26" e distância de 3,79 m ao fundo até o vértice P-05, de coordenada Lat: -13°21'08,8768" e Long: -44°37'47,9728", confrontando com Quadra 25, Lot. Colina do Rafael, daí segue com azimute 333°08'38" e distância de 25,12 m do lado esquerdo até o vértice P-01, de coordenada Lat: -13°21'08,1480" e Long: -44°37'48,3511", confrontando com Lote 06.

Certificação Digital: W3GDW2EL-LHKSBPH8-FCULALY7-DBRXSLQV
Versão eletrônica disponível em: https://doem.org.br/ba/correntina
Documento assinado digitalmente conforme MP nº 2.200-2/2001 de 24/08/2001, que institui a infra-estrutura de Chaves Públicas Brasileira - ICP Brasil

PREFEITURA DE CORRENTINA
CIDADE DE TODOS

Quadra: 02
Lote: 08
Área: 249,39 m²

IMÓVEL: Lote 08, Quadra: 02, Loteamento: Colina do Rafael II, com área total de 249,39 m² metros quadrados e perímetro de 69,88 m, no perímetro urbano deste município, Inicia-se a descrição no vértice P-01, na coordenada Lat: -13°21'08,0010" e Long: -44°37'48,0544", com azimute 63°14'36" e distância de 10,00 m de frente até o vértice P-02, de coordenada Lat: -13°21'07,8540" e Long: -44°37'47,7578", confrontando com Rua A, daí segue com azimute 153°08'49" e distância de 24,88 m do lado direito até o vértice P-03, de coordenada Lat: -13°21'08,5761" e Long: -44°37'47,3831", confrontando com Lote 09, daí segue com azimute 242°34'24" e distância de 4,35 m ao fundo até o vértice P-04, de coordenada Lat: -13°21'08,6414" e Long: -44°37'47,5113", confrontando com Quadra 25, Lot. Colina do Rafael, daí segue com azimute 242°34'26" e distância de 5,65 m ao fundo até o vértice P-05, de coordenada Lat: -13°21'08,7264" e Long: -44°37'47,6779", confrontando com Quadra 25, Lot. Colina do Rafael, daí segue com azimute 333°08'42" e distância de 25,00 m do lado esquerdo até o vértice P-01, de coordenada Lat: -13°21'08,0010" e Long: -44°37'48,0544", confrontando com Lote 07.

Quadra: 02
Lote: 09
Área: 488,04 m²

IMÓVEL: Lote 09, Quadra: 02, Loteamento: Colina do Rafael II, com área total de 488,04 m² metros quadrados e perímetro de 88,94 m, no perímetro urbano deste município, Inicia-se a descrição no vértice P-01, na coordenada Lat: -13°21'07,8540" e Long: -44°37'47,7578", com azimute 63°14'35" e distância de 19,78 m de frente até o vértice P-02, de coordenada Lat: -13°21'07,5632" e Long: -44°37'47,1710", confrontando com Rua A, daí segue com azimute 153°30'13" e distância de 24,65 m do lado direito até o vértice P-03, de coordenada Lat: -13°21'08,2809" e Long: -44°37'46,8043", confrontando com Lote 11, daí segue com azimute 242°34'25" e distância de 12,00 m ao fundo até o vértice P-04, de coordenada Lat: -13°21'08,4613" e Long: -44°37'47,1581", confrontando com Quadra 25, Lot. Colina do Rafael, daí segue com azimute 242°34'26" e distância de 7,63 m ao fundo até o vértice P-05, de coordenada Lat: -13°21'08,5761" e Long: -44°37'47,3831", confrontando com Quadra 25, Lot. Colina do Rafael, daí segue com azimute 333°08'49" e distância de 24,88 m do lado esquerdo até o vértice P-01, de coordenada Lat: -13°21'07,8540" e Long: -44°37'47,7578", confrontando com Lote 08.

Certificação Digital: W3GDW2EL-LHKSBPH8-FCULALY7-DBRXSLQV
Versão eletrônica disponível em: https://doem.org.br/ba/correntina
Documento assinado digitalmente conforme MP nº 2.200-2/2001 de 24/08/2001, que institui a infra-estrutura de Chaves Públicas Brasileira - ICP Brasil

PREFEITURA DE CORRENTINA
CIDADE DE TODOS

Quadra: 02
Lote: 11
Área: 246,51 m²

IMÓVEL: Lote 11, Quadra: 02, Loteamento: Colina do Rafael II, com área total de 246,51 m² metros quadrados e perímetro de 69,24 m, no perímetro urbano deste município, Inicia-se a descrição no vértice P-01, na coordenada Lat: -13°21'07,5632" e Long: -44°37'47,1710", com azimute 63°14'35" e distância de 9,98 m de frente até o vértice P-02, de coordenada Lat: -13°21'07,4165" e Long: -44°37'46,8750", confrontando com Rua A, daí segue com azimute 153°18'01" e distância de 24,54 m do lado direito até o vértice P-03, de coordenada Lat: -13°21'08,1295" e Long: -44°37'46,5074", confrontando com Lote 12, daí segue com azimute 242°34'26" e distância de 10,07 m ao fundo até o vértice P-04, de coordenada Lat: -13°21'08,2809" e Long: -44°37'46,8043", confrontando com Quadra 25, Lot. Colina do Rafael, daí segue com azimute 333°30'12" e distância de 24,65 m do lado esquerdo até o vértice P-01, de coordenada Lat: -13°21'07,5632" e Long: -44°37'47,1710", confrontando com Lote 09.

Quadra: 02
Lote: 12
Área: 243,16 m²

IMÓVEL: Lote 12, Quadra: 02, Loteamento: Colina do Rafael II, com área total de 243,16 m² metros quadrados e perímetro de 68,82 m, no perímetro urbano deste município, Inicia-se a descrição no vértice P-01, na coordenada Lat: -13°21'07,4165" e Long: -44°37'46,8750", com azimute 63°14'34" e distância de 9,97 m de frente até o vértice P-02, de coordenada Lat: -13°21'07,2699" e Long: -44°37'46,5792", confrontando com Rua A, daí segue com azimute 153°28'58" e distância de 24,42 m do lado direito até o vértice P-03, de coordenada Lat: -13°21'07,9807" e Long: -44°37'46,2157", confrontando com Lote 13, daí segue com azimute 242°34'26" e distância de 7,96 m ao fundo até o vértice P-04, de coordenada Lat: -13°21'08,1005" e Long: -44°37'46,4505", confrontando com Quadra 25, Lot. Colina do Rafael, daí segue com azimute 242°34'26" e distância de 1,93 m ao fundo até o vértice P-05, de coordenada Lat: -13°21'08,1295" e Long: -44°37'46,5074", confrontando com Quadra 25, Lot. Colina do Rafael, daí segue com azimute 333°18'02" e distância de 24,54 m do lado esquerdo até o vértice P-01, de coordenada Lat: -13°21'07,4165" e Long: -44°37'46,8750", confrontando com Lote 11.

PREFEITURA DE CORRENTINA
CIDADE DE TODOS

Quadra: 02
Lote: 13
Área: 241,16 m²

IMÓVEL: Lote 13, Quadra: 02, Loteamento: Colina do Rafael II, com área total de 241,16 m² metros quadrados e perímetro de 68,52 m, no perímetro urbano deste município, Inicia-se a descrição no vértice P-01, na coordenada Lat: -13°21'07,2699" e Long: -44°37'46,5792", com azimute 63°14'35" e distância de 9,90 m de frente até o vértice P-02, de coordenada Lat: -13°21'07,1244" e Long: -44°37'46,2855", confrontando com Rua A, daí segue com azimute 153°29'07" e distância de 24,30 m do lado direito até o vértice P-03, de coordenada Lat: -13°21'07,8318" e Long: -44°37'45,9238", confrontando com Lote 14, daí segue com azimute 242°34'25" e distância de 5,86 m ao fundo até o vértice P-04, de coordenada Lat: -13°21'07,9200" e Long: -44°37'46,0967", confrontando com Quadra 25, Lot. Colina do Rafael, daí segue com azimute 242°34'26" e distância de 4,04 m ao fundo até o vértice P-05, de coordenada Lat: -13°21'07,9807" e Long: -44°37'46,2157", confrontando com Quadra 25, Lot. Colina do Rafael, daí segue com azimute 333°28'58" e distância de 24,42 m do lado esquerdo até o vértice P-01, de coordenada Lat: -13°21'07,2699" e Long: -44°37'46,5792", confrontando com Lote 12.

Quadra: 02
Lote: 14
Área: 245,81 m²

IMÓVEL: Lote 14, Quadra: 02, Loteamento: Colina do Rafael II, com área total de 245,81 m² metros quadrados e perímetro de 69,18 m, no perímetro urbano deste município, Inicia-se a descrição no vértice P-01, na coordenada Lat: -13°21'07,1244" e Long: -44°37'46,2855", com azimute 64°00'18" e distância de 10,10 m de frente até o vértice P-02, de coordenada Lat: -13°21'06,9798" e Long: -44°37'45,9839", confrontando com Rua A, daí segue com azimute 153°57'56" e distância de 24,86 m do lado direito até o vértice P-03, de coordenada Lat: -13°21'07,7064" e Long: -44°37'45,6200", confrontando com Lote 15, daí segue com azimute 247°13'22" e distância de 3,78 m ao fundo até o vértice P-04, de coordenada Lat: -13°21'07,7542" e Long: -44°37'45,7358", confrontando com Quadra 25, Lot. Colina do Rafael, daí segue com azimute 247°13'21" e distância de 6,14 m ao fundo até o vértice P-05, de coordenada Lat: -13°21'07,8318" e Long: -44°37'45,9238", confrontando com Quadra 25, Lot. Colina do Rafael, daí segue com azimute 333°29'07" e distância de 24,30 m do lado esquerdo até o vértice P-01, de coordenada Lat: -13°21'07,1244" e Long: -44°37'46,2855", confrontando com Lote 13.

Certificação Digital: W3GDW2EL-LHKSBPH8-FCULALY7-DBRXSLQV
Versão eletrônica disponível em: https://doem.org.br/ba/correntina
Documento assinado digitalmente conforme MP nº 2.200-2/2001 de 24/08/2001, que institui a infra-estrutura de Chaves Públicas Brasileira - ICP Brasil

PREFEITURA DE CORRENTINA
CIDADE DE TODOS

Quadra: 02
Lote: 15
Área: 247,09 m²

IMÓVEL: Lote 15, Quadra: 02, Loteamento: Colina do Rafael II, com área total de 247,09 m² metros quadrados e perímetro de 69,39 m, no perímetro urbano deste município, Inicia-se a descrição no vértice P-01, na coordenada Lat: -13°21'06,9798" e Long: -44°37'45,9839", com azimute 64°00'17" e distância de 9,96 m de frente até o vértice P-02, de coordenada Lat: -13°21'06,8373" e Long: -44°37'45,6865", confrontando com Rua A, daí segue com azimute 153°43'14" e distância de 24,50 m do lado direito até o vértice P-03, de coordenada Lat: -13°21'07,5519" e Long: -44°37'45,3248", confrontando com Lote 16, daí segue com azimute 241°57'13" e distância de 1,85 m ao fundo até o vértice P-04, de coordenada Lat: -13°21'07,5803" e Long: -44°37'45,3790", confrontando com Quadra 25, Lot. Colina do Rafael, daí segue com azimute 241°57'09" e distância de 8,22 m ao fundo até o vértice P-05, de coordenada Lat: -13°21'07,7064" e Long: -44°37'45,6200", confrontando com Quadra 25, Lot. Colina do Rafael, daí segue com azimute 333°57'56" e distância de 24,86 m do lado esquerdo até o vértice P-01, de coordenada Lat: -13°21'06,9798" e Long: -44°37'45,9839", confrontando com Lote 14.

Quadra: 02
Lote: 16
Área: 247,47 m²

IMÓVEL: Lote 16, Quadra: 02, Loteamento: Colina do Rafael II, com área total de 247,47 m² metros quadrados e perímetro de 69,22 m, no perímetro urbano deste município, Inicia-se a descrição no vértice P-01, na coordenada Lat: -13°21'06,8373" e Long: -44°37'45,6865", com azimute 63°44'56" e distância de 10,03 m de frente até o vértice P-02, de coordenada Lat: -13°21'06,6924" e Long: -44°37'45,3875", confrontando com Rua A, daí segue com azimute 153°26'58" e distância de 24,54 m do lado direito até o vértice P-03, de coordenada Lat: -13°21'07,4064" e Long: -44°37'45,0218", confrontando com Lote 17, daí segue com azimute 243°58'23" e distância de 10,15 m ao fundo até o vértice P-04, de coordenada Lat: -13°21'07,5519" e Long: -44°37'45,3248", confrontando com Quadra 25, Lot. Colina do Rafael, daí segue com azimute 333°43'14" e distância de 24,50 m do lado esquerdo até o vértice P-01, de coordenada Lat: -13°21'06,8373" e Long: -44°37'45,6865", confrontando com Lote 15.

Certificação Digital: W3GDW2EL-LHKSBPH8-FCULALY7-DBRXSLQV
Versão eletrônica disponível em: https://doem.org.br/ba/correntina
Documento assinado digitalmente conforme MP nº 2.200-2/2001 de 24/08/2001, que institui a infra-estrutura de Chaves Públicas Brasileira - ICP Brasil

PREFEITURA DE CORRENTINA
CIDADE DE TODOS

Quadra: 02
Lote: 17
Área: 247,42 m²

IMÓVEL: Lote 17, Quadra: 02, Loteamento: Colina do Rafael II, com área total de 247,42 m² metros quadrados e perímetro de 69,27 m, no perímetro urbano deste município, Inicia-se a descrição no vértice P-01, na coordenada Lat: -13°21'06,6924" e Long: -44°37'45,3875", com azimute 63°44'55" e distância de 10,00 m de frente até o vértice P-02, de coordenada Lat: -13°21'06,5480" e Long: -44°37'45,0896", confrontando com Rua A, daí segue com azimute 153°06'00" e distância de 24,58 m do lado direito até o vértice P-03, de coordenada Lat: -13°21'07,2610" e Long: -44°37'44,7188", confrontando com Lote 18, daí segue com azimute 243°58'23" e distância de 10,15 m ao fundo até o vértice P-04, de coordenada Lat: -13°21'07,4064" e Long: -44°37'45,0218", confrontando com Quadra 25, Lot. Colina do Rafael, daí segue com azimute 333°26'58" e distância de 24,54 m do lado esquerdo até o vértice P-01, de coordenada Lat: -13°21'06,6924" e Long: -44°37'45,3875", confrontando com Lote 16.

Quadra: 02
Lote: 18
Área: 237,89 m²

IMÓVEL: Lote 18, Quadra: 02, Loteamento: Colina do Rafael II, com área total de 237,89 m² metros quadrados e perímetro de 68,46 m, no perímetro urbano deste município, Inicia-se a descrição no vértice P-01, na coordenada Lat: -13°21'06,5480" e Long: -44°37'45,0896", com azimute 63°29'30" e distância de 9,59 m de frente até o vértice P-02, de coordenada Lat: -13°21'06,4083" e Long: -44°37'44,8046", confrontando com Rua A, daí segue com azimute 152°35'07" e distância de 24,49 m do lado direito até o vértice P-03, de coordenada Lat: -13°21'07,1153" e Long: -44°37'44,4287", confrontando com Lote 19, daí segue com azimute 242°55'41" e distância de 8,18 m ao fundo até o vértice P-04, de coordenada Lat: -13°21'07,2369" e Long: -44°37'44,6707", confrontando com Quadra 25, Lot. Colina do Rafael, daí segue com azimute 242°55'49" e distância de 1,62 m ao fundo até o vértice P-05, de coordenada Lat: -13°21'07,2610" e Long: -44°37'44,7188", confrontando com Quadra 25, Lot. Colina do Rafael, daí segue com azimute 333°06'00" e distância de 24,58 m do lado esquerdo até o vértice P-01, de coordenada Lat: -13°21'06,5480" e Long: -44°37'45,0896", confrontando com Lote 17.

Certificação Digital: W3GDW2EL-LHKSBPH8-FCULALY7-DBRXSLQV
Versão eletrônica disponível em: https://doem.org.br/ba/correntina
Documento assinado digitalmente conforme MP nº 2.200-2/2001 de 24/08/2001, que institui a infra-estrutura de Chaves Públicas Brasileira - ICP Brasil

PREFEITURA DE CORRENTINA
CIDADE DE TODOS

Quadra: 02
Lote: 19
Área: 251,34 m²

IMÓVEL: Lote 19, Quadra: 02, Loteamento: Colina do Rafael II, com área total de 251,34 m² metros quadrados e perímetro de 69,45 m, no perímetro urbano deste município, Inicia-se a descrição no vértice P-01, na coordenada Lat: -13°21'06,4083" e Long: -44°37'44,8046", com azimute 63°29'28" e distância de 10,38 m de frente até o vértice P-02, de coordenada Lat: -13°21'06,2570" e Long: -44°37'44,4961", confrontando com Rua A, daí segue com azimute 153°01'03" e distância de 24,38 m do lado direito até o vértice P-03, de coordenada Lat: -13°21'06,9638" e Long: -44°37'44,1272", confrontando com Lote 20, daí segue com azimute 242°55'41" e distância de 6,38 m ao fundo até o vértice P-04, de coordenada Lat: -13°21'07,0586" e Long: -44°37'44,3158", confrontando com Quadra 25, Lot. Colina do Rafael, daí segue com azimute 242°55'42" e distância de 3,82 m ao fundo até o vértice P-05, de coordenada Lat: -13°21'07,1153" e Long: -44°37'44,4287", confrontando com Quadra 25, Lot. Colina do Rafael, daí segue com azimute 332°35'07" e distância de 24,49 m do lado esquerdo até o vértice P-01, de coordenada Lat: -13°21'06,4083" e Long: -44°37'44,8046", confrontando com Lote 18.

Quadra: 02
Lote: 20
Área: 245,57 m²

IMÓVEL: Lote 20, Quadra: 02, Loteamento: Colina do Rafael II, com área total de 245,57 m² metros quadrados e perímetro de 68,91 m, no perímetro urbano deste município, Inicia-se a descrição no vértice P-01, na coordenada Lat: -13°21'06,2570" e Long: -44°37'44,4961", com azimute 62°51'18" e distância de 10,15 m de frente até o vértice P-02, de coordenada Lat: -13°21'06,1058" e Long: -44°37'44,1959", confrontando com Rua A, daí segue com azimute 153°25'16" e distância de 24,40 m do lado direito até o vértice P-03, de coordenada Lat: -13°21'06,8155" e Long: -44°37'43,8319", confrontando com Lote 21, daí segue com azimute 242°55'41" e distância de 4,27 m ao fundo até o vértice P-04, de coordenada Lat: -13°21'06,8790" e Long: -44°37'43,9583", confrontando com Quadra 25, Lot. Colina do Rafael, daí segue com azimute 242°55'39" e distância de 5,71 m ao fundo até o vértice P-05, de coordenada Lat: -13°21'06,9638" e Long: -44°37'44,1272", confrontando com Quadra 25, Lot. Colina do Rafael, daí segue com azimute 333°01'03" e distância de 24,38 m do lado esquerdo até o vértice P-01, de coordenada Lat: -13°21'06,2570" e Long: -44°37'44,4961", confrontando com Lote 19.

PREFEITURA DE CORRENTINA
CIDADE DE TODOS

Quadra: 02
Lote: 21
Área: 243,79 m²

IMÓVEL: Lote 21, Quadra: 02, Loteamento: Colina do Rafael II, com área total de 243,79 m² metros quadrados e perímetro de 68,79 m, no perímetro urbano deste município, Inicia-se a descrição no vértice P-01, na coordenada Lat: -13°21'06,1058" e Long: -44°37'44,1959", com azimute 62°51'17" e distância de 10,00 m de frente até o vértice P-02, de coordenada Lat: -13°21'05,9568" e Long: -44°37'43,9003", confrontando com Rua A, daí segue com azimute 153°28'08" e distância de 24,41 m do lado direito até o vértice P-03, de coordenada Lat: -13°21'06,6672" e Long: -44°37'43,5367", confrontando com Lote 22, daí segue com azimute 242°55'44" e distância de 2,15 m ao fundo até o vértice P-04, de coordenada Lat: -13°21'06,6992" e Long: -44°37'43,6004", confrontando com Quadra 25, Lot. Colina do Rafael, daí segue com azimute 242°55'40" e distância de 7,83 m ao fundo até o vértice P-05, de coordenada Lat: -13°21'06,8155" e Long: -44°37'43,8319", confrontando com Quadra 25, Lot. Colina do Rafael, daí segue com azimute 333°25'16" e distância de 24,40 m do lado esquerdo até o vértice P-01, de coordenada Lat: -13°21'06,1058" e Long: -44°37'44,1959", confrontando com Lote 20.

Quadra: 02
Lote: 22
Área: 239,66 m²

IMÓVEL: Lote 22, Quadra: 02, Loteamento: Colina do Rafael II, com área total de 239,66 m² metros quadrados e perímetro de 68,45 m, no perímetro urbano deste município, Inicia-se a descrição no vértice P-01, na coordenada Lat: -13°21'05,9568" e Long: -44°37'43,9003", com azimute 63°04'55" e distância de 9,84 m de frente até o vértice P-02, de coordenada Lat: -13°21'05,8114" e Long: -44°37'43,6088", confrontando com Rua A, daí segue com azimute 153°32'54" e distância de 24,39 m do lado direito até o vértice P-03, de coordenada Lat: -13°21'06,5215" e Long: -44°37'43,2467", confrontando com Lote 23, daí segue com azimute 242°55'42" e distância de 9,81 m ao fundo até o vértice P-04, de coordenada Lat: -13°21'06,6672" e Long: -44°37'43,5367", confrontando com Quadra 25, Lot. Colina do Rafael, daí segue com azimute 333°28'08" e distância de 24,41 m do lado esquerdo até o vértice P-01, de coordenada Lat: -13°21'05,9568" e Long: -44°37'43,9003", confrontando com Lote 21.

Certificação Digital: W3GDW2EL-LHKSBPH8-FCULALY7-DBRXSLQV
Versão eletrônica disponível em: https://doem.org.br/ba/correntina
Documento assinado digitalmente conforme MP nº 2.200-2/2001 de 24/08/2001, que institui a infra-estrutura de Chaves Públicas Brasileira - ICP Brasil

PREFEITURA DE CORRENTINA
CIDADE DE TODOS

Quadra: 02
Lote: 23
Área: 246,26 m²

IMÓVEL: Lote 23, Quadra: 02, Loteamento: Colina do Rafael II, com área total de 246,26 m² metros quadrados e perímetro de 68,95 m, no perímetro urbano deste município, Inicia-se a descrição no vértice P-01, na coordenada Lat: -13°21'05,8114" e Long: -44°37'43,6089", com azimute 63°04'55" e distância de 10,11 m de frente até o vértice P-02, de coordenada Lat: -13°21'05,6619" e Long: -44°37'43,3093", confrontando com Rua A, daí segue com azimute 153°35'20" e distância de 24,36 m do lado direito até o vértice P-03, de coordenada Lat: -13°21'06,3715" e Long: -44°37'42,9480", confrontando com Lote 24, daí segue com azimute 242°55'41" e distância de 10,10 m ao fundo até o vértice P-04, de coordenada Lat: -13°21'06,5215" e Long: -44°37'43,2467", confrontando com Quadra 25, Lot. Colina do Rafael, daí segue com azimute 333°32'54" e distância de 24,38 m do lado esquerdo até o vértice P-01, de coordenada Lat: -13°21'05,8114" e Long: -44°37'43,6089", confrontando com Lote 22.

Quadra: 02
Lote: 24
Área: 245,66 m²

IMÓVEL: Lote 24, Quadra: 02, Loteamento: Colina do Rafael II, com área total de 245,66 m² metros quadrados e perímetro de 68,87 m, no perímetro urbano deste município, Inicia-se a descrição no vértice P-01, na coordenada Lat: -13°21'05,6619" e Long: -44°37'43,3093", com azimute 63°04'56" e distância de 10,07 m de frente até o vértice P-02, de coordenada Lat: -13°21'05,5131" e Long: -44°37'43,0111", confrontando com Rua A, daí segue com azimute 153°28'08" e distância de 24,33 m do lado direito até o vértice P-03, de coordenada Lat: -13°21'06,2212" e Long: -44°37'42,6488", confrontando com Lote 25, daí segue com azimute 242°55'40" e distância de 8,36 m ao fundo até o vértice P-04, de coordenada Lat: -13°21'06,3455" e Long: -44°37'42,8961", confrontando com Quadra 25, Lot. Colina do Rafael, daí segue com azimute 242°55'36" e distância de 1,75 m ao fundo até o vértice P-05, de coordenada Lat: -13°21'06,3715" e Long: -44°37'42,9480", confrontando com Quadra 25, Lot. Colina do Rafael, daí segue com azimute 333°35'20" e distância de 24,36 m do lado esquerdo até o vértice P-01, de coordenada Lat: -13°21'05,6619" e Long: -44°37'43,3093", confrontando com Lote 23.

Certificação Digital: W3GDW2EL-LHKSBPH8-FCULALY7-DBRXSLQV
Versão eletrônica disponível em: https://doem.org.br/ba/correntina
Documento assinado digitalmente conforme MP nº 2.200-2/2001 de 24/08/2001, que institui a infra-estrutura de Chaves Públicas Brasileira - ICP Brasil

PREFEITURA DE CORRENTINA
CIDADE DE TODOS

Quadra: 02
Lote: 25
Área: 241,19 m²

IMÓVEL: Lote 25, Quadra: 02, Loteamento: Colina do Rafael II, com área total de 241,19 m² metros quadrados e perímetro de 68,48 m, no perímetro urbano deste município, Inicia-se a descrição no vértice P-01, na coordenada Lat: -13°21'05,5131" e Long: -44°37'43,0111", com azimute 63°04'54" e distância de 9,98 m de frente até o vértice P-02, de coordenada Lat: -13°21'05,3657" e Long: -44°37'42,7156", confrontando com Rua A, daí segue com azimute 153°44'44" e distância de 24,31 m do lado direito até o vértice P-03, de coordenada Lat: -13°21'06,0747" e Long: -44°37'42,3571", confrontando com Lote 26, daí segue com azimute 242°55'38" e distância de 6,22 m ao fundo até o vértice P-04, de coordenada Lat: -13°21'06,1672" e Long: -44°37'42,5412", confrontando com Quadra 25, Lot. Colina do Rafael, daí segue com azimute 242°55'47" e distância de 3,64 m ao fundo até o vértice P-05, de coordenada Lat: -13°21'06,2212" e Long: -44°37'42,6488", confrontando com Quadra 25, Lot. Colina do Rafael, daí segue com azimute 333°28'08" e distância de 24,33 m do lado esquerdo até o vértice P-01, de coordenada Lat: -13°21'05,5131" e Long: -44°37'43,0111", confrontando com Lote 24.

Quadra: 02
Lote: 26
Área: 243,56 m²

IMÓVEL: Lote 26, Quadra: 02, Loteamento: Colina do Rafael II, com área total de 243,56 m² metros quadrados e perímetro de 68,65 m, no perímetro urbano deste município, Inicia-se a descrição no vértice P-01, na coordenada Lat: -13°21'05,3657" e Long: -44°37'42,7156", com azimute 63°04'55" e distância de 9,99 m de frente até o vértice P-02, de coordenada Lat: -13°21'05,2181" e Long: -44°37'42,4198", confrontando com Rua A, daí segue com azimute 153°33'11" e distância de 24,28 m do lado direito até o vértice P-03, de coordenada Lat: -13°21'05,9251" e Long: -44°37'42,0593", confrontando com Lote 27, daí segue com azimute 242°55'43" e distância de 4,29 m ao fundo até o vértice P-04, de coordenada Lat: -13°21'05,9889" e Long: -44°37'42,1862", confrontando com Quadra 25, Lot. Colina do Rafael, daí segue com azimute 242°55'41" e distância de 5,78 m ao fundo até o vértice P-05, de coordenada Lat: -13°21'06,0747" e Long: -44°37'42,3571", confrontando com Quadra 25, Lot. Colina do Rafael, daí segue com azimute 333°44'44" e distância de 24,31 m do lado esquerdo até o vértice P-01, de coordenada Lat: -13°21'05,3657" e Long: -44°37'42,7156", confrontando com Lote 25.

Certificação Digital: W3GDW2EL-LHKSBPH8-FCULALY7-DBRXSLQV
Versão eletrônica disponível em: https://doem.org.br/ba/correntina
Documento assinado digitalmente conforme MP nº 2.200-2/2001 de 24/08/2001, que institui a infra-estrutura de Chaves Públicas Brasileira - ICP Brasil

PREFEITURA DE CORRENTINA
CIDADE DE TODOS

Quadra: 02
Lote: 27
Área: 242,63 m²

IMÓVEL: Lote 27, Quadra: 02, Loteamento: Colina do Rafael II, com área total de 242,63 m² metros quadrados e perímetro de 68,53 m, no perímetro urbano deste município, Inicia-se a descrição no vértice P-01, na coordenada Lat: -13°21'05,2181" e Long: -44°37'42,4198", com azimute 63°04'55" e distância de 10,00 m de frente até o vértice P-02, de coordenada Lat: -13°21'05,0702" e Long: -44°37'42,1236", confrontando com Rua A, daí segue com azimute 153°33'13" e distância de 24,25 m do lado direito até o vértice P-03, de coordenada Lat: -13°21'05,7765" e Long: -44°37'41,7635", confrontando com Lote 28, daí segue com azimute 242°55'42" e distância de 2,29 m ao fundo até o vértice P-04, de coordenada Lat: -13°21'05,8106" e Long: -44°37'41,8313", confrontando com Quadra 25, Lot. Colina do Rafael, daí segue com azimute 242°55'42" e distância de 7,71 m ao fundo até o vértice P-05, de coordenada Lat: -13°21'05,9251" e Long: -44°37'42,0593", confrontando com Quadra 25, Lot. Colina do Rafael, daí segue com azimute 333°33'11" e distância de 24,28 m do lado esquerdo até o vértice P-01, de coordenada Lat: -13°21'05,2181" e Long: -44°37'42,4198", confrontando com Lote 26.

Quadra: 02
Lote: 28
Área: 240,06 m²

IMÓVEL: Lote 28, Quadra: 02, Loteamento: Colina do Rafael II, com área total de 240,06 m² metros quadrados e perímetro de 68,29 m, no perímetro urbano deste município, Inicia-se a descrição no vértice P-01, na coordenada Lat: -13°21'05,0702" e Long: -44°37'42,1236", com azimute 63°04'55" e distância de 10,00 m de frente até o vértice P-02, de coordenada Lat: -13°21'04,9224" e Long: -44°37'41,8274", confrontando com Rua A, daí segue com azimute 154°00'12" e distância de 24,23 m do lado direito até o vértice P-03, de coordenada Lat: -13°21'05,6308" e Long: -44°37'41,4733", confrontando com Rua A, daí segue com azimute 242°55'41" e distância de 9,81 m ao fundo até o vértice P-04, de coordenada Lat: -13°21'05,7765" e Long: -44°37'41,7635", confrontando com Quadra 25, Lot. Colina do Rafael, daí segue com azimute 333°33'13" e distância de 24,25 m do lado esquerdo até o vértice P-01, de coordenada Lat: -13°21'05,0702" e Long: -44°37'42,1236", confrontando com Lote 27.

Certificação Digital: W3GDW2EL-LHKSBPH8-FCULALY7-DBRXSLQV
Versão eletrônica disponível em: https://doem.org.br/ba/correntina
Documento assinado digitalmente conforme MP nº 2.200-2/2001 de 24/08/2001, que institui a infra-estrutura de Chaves Públicas Brasileira - ICP Brasil

PREFEITURA DE CORRENTINA
CIDADE DE TODOS

Quadra: ÁREA VERDE
Lote: 01
Área: 4.898,30 m²

IMÓVEL: Lote 01, Quadra: ÁREA VERDE, Loteamento: Colina do Rafael II, com área total de 4.898,30 m² metros quadrados e perímetro de 316,78 m, no perímetro urbano deste município, Inicia-se a descrição no vértice P-01, na coordenada Lat: -13°21'04,3824" e Long: -44°37'41,4407", com azimute 243°39'19" e distância de 41,19 m de frente até o vértice P-02, de coordenada Lat: -13°21'04,9792" e Long: -44°37'42,6668", confrontando com Rua A, daí segue com azimute 320°52'29" e distância de 19,57 m do lado direito até o vértice P-03, de coordenada Lat: -13°21'04,4855" e Long: -44°37'43,0781", confrontando com Quadra 03, daí segue com azimute 320°52'27" e distância de 10,01 m do lado direito até o vértice P-04, de coordenada Lat: -13°21'04,2331" e Long: -44°37'43,2884", confrontando com Quadra 03, daí segue com azimute 320°52'29" e distância de 10,02 m do lado direito até o vértice P-05, de coordenada Lat: -13°21'03,9804" e Long: -44°37'43,4990", confrontando com Quadra 03, daí segue com azimute 320°52'30" e distância de 9,86 m do lado direito até o vértice P-06, de coordenada Lat: -13°21'03,7316" e Long: -44°37'43,7063", confrontando com Quadra 03, daí segue com azimute 320°52'27" e distância de 10,00 m do lado direito até o vértice P-07, de coordenada Lat: -13°21'03,4793" e Long: -44°37'43,9165", confrontando com Quadra 03, daí segue com azimute 320°52'29" e distância de 9,71 m do lado direito até o vértice P-08, de coordenada Lat: -13°21'03,2343" e Long: -44°37'44,1207", confrontando com Quadra 03, daí segue com azimute 320°52'29" e distância de 10,10 m do lado direito até o vértice P-09, de coordenada Lat: -13°21'02,9796" e Long: -44°37'44,3329", confrontando com Quadra 03, daí segue com azimute 320°52'30" e distância de 10,00 m do lado direito até o vértice P-10, de coordenada Lat: -13°21'02,7274" e Long: -44°37'44,5431", confrontando com Quadra 03, daí segue com azimute 320°52'28" e distância de 10,00 m do lado direito até o vértice P-11, de coordenada Lat: -13°21'02,4751" e Long: -44°37'44,7533", confrontando com Quadra 03, daí segue com azimute 320°52'29" e distância de 14,60 m do lado direito até o vértice P-12, de coordenada Lat: -13°21'02,1069" e Long: -44°37'45,0601", confrontando com Quadra 03, daí segue com azimute 320°52'29" e distância de 8,40 m do lado direito até o vértice P-13, de coordenada Lat: -13°21'01,8950" e Long: -44°37'45,2367", confrontando com Quadra 03, daí segue com azimute 50°56'53" e distância de 5,37 m ao fundo até o vértice P-14, de coordenada Lat: -13°21'01,7847" e Long: -44°37'45,0982", confrontando com Rua 03, daí segue com azimute 97°23'55" e distância de 55,41 m do lado esquerdo até o vértice P-15, de coordenada Lat: -13°21'02,0143" e Long: -44°37'43,2710", confrontando com Riacho Vermelho, daí segue com azimute 138°04'11" e distância de 73,13 m do lado esquerdo até o vértice P-16, de coordenada Lat: -13°21'03,7828" e Long: -44°37'41,6438", confrontando com Riacho Vermelho, daí segue com azimute 161°43'55" e distância de 19,41 m do lado esquerdo até o vértice P-01, de coordenada Lat: -13°21'04,3824" e Long: -44°37'41,4407", confrontando com Riacho Vermelho.

Certificação Digital: W3GDW2EL-LHKSBPH8-FCULALY7-DBRXSLQV
Versão eletrônica disponível em: https://doem.org.br/ba/correntina
Documento assinado digitalmente conforme MP nº 2.200-2/2001 de 24/08/2001, que institui a infra-estrutura de Chaves Públicas Brasileira - ICP Brasil

PREFEITURA DE CORRENTINA
CIDADE DE TODOS

.
Quadra: 03
Lote: 01
Área: 259,42 m²

IMÓVEL: Lote 01, Quadra: 03, Loteamento: Colina do Rafael II, com área total de 259,42 m² metros quadrados e perímetro de 78,57 m, no perímetro urbano deste município, Inicia-se a descrição no vértice P-01, na coordenada Lat: -13°21'02,7406" e Long: -44°37'45,8555", com azimute 320°23'13" e distância de 8,40 m de frente até o vértice P-02, de coordenada Lat: -13°21'02,5303" e Long: -44°37'46,0339", confrontando com Rua B, daí segue com azimute 50°56'53" e distância de 30,92 m do lado direito até o vértice P-03, de coordenada Lat: -13°21'01,8950" e Long: -44°37'45,2367", confrontando com Rua 03, daí segue com azimute 140°52'29" e distância de 8,40 m ao fundo até o vértice P-04, de coordenada Lat: -13°21'02,1069" e Long: -44°37'45,0601", confrontando com Área Verde, daí segue com azimute 230°57'00" e distância de 30,85 m do lado esquerdo até o vértice P-01, de coordenada Lat: -13°21'02,7406" e Long: -44°37'45,8555", confrontando com Lote 02.

Quadra: 03
Lote: 02
Área: 449,46 m²

IMÓVEL: Lote 02, Quadra: 03, Loteamento: Colina do Rafael II, com área total de 449,46 m² metros quadrados e perímetro de 90,77 m, no perímetro urbano deste município, Inicia-se a descrição no vértice P-01, na coordenada Lat: -13°21'03,1063" e Long: -44°37'45,5455", com azimute 320°23'13" e distância de 14,60 m de frente até o vértice P-02, de coordenada Lat: -13°21'02,7406" e Long: -44°37'45,8555", confrontando com Rua B, daí segue com azimute 50°57'00" e distância de 30,85 m do lado direito até o vértice P-03, de coordenada Lat: -13°21'02,1069" e Long: -44°37'45,0601", confrontando com Lote 01, daí segue com azimute 140°52'29" e distância de 14,60 m ao fundo até o vértice P-04, de coordenada Lat: -13°21'02,4751" e Long: -44°37'44,7533", confrontando com Área Verde, daí segue com azimute 230°57'04" e distância de 30,72 m do lado esquerdo até o vértice P-01, de coordenada Lat: -13°21'03,1063" e Long: -44°37'45,5455", confrontando com Lote 03.

Certificação Digital: W3GDW2EL-LHKSBPH8-FCULALY7-DBRXSLQV
Versão eletrônica disponível em: https://doem.org.br/ba/correntina
Documento assinado digitalmente conforme MP nº 2.200-2/2001 de 24/08/2001, que institui a infra-estrutura de Chaves Públicas Brasileira - ICP Brasil

PREFEITURA DE CORRENTINA
CIDADE DE TODOS

Quadra: 03
Lote: 03
Área: 306,79 m²

IMÓVEL: Lote 03, Quadra: 03, Loteamento: Colina do Rafael II, com área total de 306,79 m² metros quadrados e perímetro de 81,36 m, no perímetro urbano deste município, Inicia-se a descrição no vértice P-01, na coordenada Lat: -13°21'03,3568" e Long: -44°37'45,3332", com azimute 320°23'13" e distância de 10,00 m de frente até o vértice P-02, de coordenada Lat: -13°21'03,1063" e Long: -44°37'45,5455", confrontando com Rua B, daí segue com azimute 50°57'04" e distância de 30,72 m do lado direito até o vértice P-03, de coordenada Lat: -13°21'02,4751" e Long: -44°37'44,7533", confrontando com Lote 02, daí segue com azimute 140°52'29" e distância de 10,00 m ao fundo até o vértice P-04, de coordenada Lat: -13°21'02,7274" e Long: -44°37'44,5431", confrontando com Área Verde, daí segue com azimute 230°57'13" e distância de 30,64 m do lado esquerdo até o vértice P-01, de coordenada Lat: -13°21'03,3568" e Long: -44°37'45,3332", confrontando com Lote 04.

Quadra: 03
Lote: 04
Área: 306,08 m²

IMÓVEL: Lote 04, Quadra: 03, Loteamento: Colina do Rafael II, com área total de 306,08 m² metros quadrados e perímetro de 81,20 m, no perímetro urbano deste município, Inicia-se a descrição no vértice P-01, na coordenada Lat: -13°21'03,6074" e Long: -44°37'45,1207", com azimute 320°23'13" e distância de 10,01 m de frente até o vértice P-02, de coordenada Lat: -13°21'03,3568" e Long: -44°37'45,3332", confrontando com Rua B, daí segue com azimute 50°57'13" e distância de 30,64 m do lado direito até o vértice P-03, de coordenada Lat: -13°21'02,7274" e Long: -44°37'44,5431", confrontando com Lote 03, daí segue com azimute 140°52'29" e distância de 10,00 m ao fundo até o vértice P-04, de coordenada Lat: -13°21'02,9796" e Long: -44°37'44,3329", confrontando com Área Verde, daí segue com azimute 230°56'49" e distância de 30,55 m do lado esquerdo até o vértice P-01, de coordenada Lat: -13°21'03,6074" e Long: -44°37'45,1207", confrontando com Lote 05.

Certificação Digital: W3GDW2EL-LHKSBPH8-FCULALY7-DBRXSLQV
Versão eletrônica disponível em: https://doem.org.br/ba/correntina
Documento assinado digitalmente conforme MP nº 2.200-2/2001 de 24/08/2001, que institui a infra-estrutura de Chaves Públicas Brasileira - ICP Brasil

PREFEITURA DE CORRENTINA
CIDADE DE TODOS

Quadra: 03
Lote: 05
Área: 309,49 m²

IMÓVEL: Lote 05, Quadra: 03, Loteamento: Colina do Rafael II, com área total de 309,49 m² metros quadrados e perímetro de 81,31 m, no perímetro urbano deste município, Inicia-se a descrição no vértice P-01, na coordenada Lat: -13°21'03,8627" e Long: -44°37'44,9042", com azimute 320°23'13" e distância de 10,19 m de frente até o vértice P-02, de coordenada Lat: -13°21'03,6074" e Long: -44°37'45,1207", confrontando com Rua B, daí segue com azimute 50°56'49" e distância de 30,55 m do lado direito até o vértice P-03, de coordenada Lat: -13°21'02,9796" e Long: -44°37'44,3329", confrontando com Lote 04, daí segue com azimute 140°52'29" e distância de 10,10 m ao fundo até o vértice P-04, de coordenada Lat: -13°21'03,2343" e Long: -44°37'44,1207", confrontando com Área Verde, daí segue com azimute 230°45'52" e distância de 30,47 m do lado esquerdo até o vértice P-01, de coordenada Lat: -13°21'03,8627" e Long: -44°37'44,9042", confrontando com Lote 06.

Quadra: 03
Lote: 06
Área: 299,97 m²

IMÓVEL: Lote 06, Quadra: 03, Loteamento: Colina do Rafael II, com área total de 299,97 m² metros quadrados e perímetro de 80,56 m, no perímetro urbano deste município, Inicia-se a descrição no vértice P-01, na coordenada Lat: -13°21'04,1133" e Long: -44°37'44,6918", com azimute 320°23'13" e distância de 10,00 m de frente até o vértice P-02, de coordenada Lat: -13°21'03,8627" e Long: -44°37'44,9042", confrontando com Rua B, daí segue com azimute 50°45'52" e distância de 30,47 m do lado direito até o vértice P-03, de coordenada Lat: -13°21'03,2343" e Long: -44°37'44,1207", confrontando com Lote 05, daí segue com azimute 140°52'29" e distância de 9,71 m ao fundo até o vértice P-04, de coordenada Lat: -13°21'03,4793" e Long: -44°37'43,9165", confrontando com Área Verde, daí segue com azimute 230°13'03" e distância de 30,38 m do lado esquerdo até o vértice P-01, de coordenada Lat: -13°21'04,1133" e Long: -44°37'44,6918", confrontando com Lote 07.

Certificação Digital: W3GDW2EL-LHKSBPH8-FCULALY7-DBRXSLQV
Versão eletrônica disponível em: https://doem.org.br/ba/correntina
Documento assinado digitalmente conforme MP nº 2.200-2/2001 de 24/08/2001, que institui a infra-estrutura de Chaves Públicas Brasileira - ICP Brasil

PREFEITURA DE CORRENTINA
CIDADE DE TODOS

Quadra: 03
Lote: 07
Área: 303,38 m²

IMÓVEL: Lote 07, Quadra: 03, Loteamento: Colina do Rafael II, com área total de 303,38 m² metros quadrados e perímetro de 80,68 m, no perímetro urbano deste município, Inicia-se a descrição no vértice P-01, na coordenada Lat: -13°21'04,3637" e Long: -44°37'44,4795", com azimute 320°23'13" e distância de 10,00 m de frente até o vértice P-02, de coordenada Lat: -13°21'04,1133" e Long: -44°37'44,6918", confrontando com Rua B, daí segue com azimute 50°13'03" e distância de 30,38 m do lado direito até o vértice P-03, de coordenada Lat: -13°21'03,4793" e Long: -44°37'43,9165", confrontando com Lote 06, daí segue com azimute 140°52'29" e distância de 10,00 m ao fundo até o vértice P-04, de coordenada Lat: -13°21'03,7316" e Long: -44°37'43,7063", confrontando com Área Verde, daí segue com azimute 230°13'46" e distância de 30,30 m do lado esquerdo até o vértice P-01, de coordenada Lat: -13°21'04,3637" e Long: -44°37'44,4795", confrontando com Lote 08.

Quadra: 03
Lote: 08
Área: 294,53 m²

IMÓVEL: Lote 08, Quadra: 03, Loteamento: Colina do Rafael II, com área total de 294,53 m² metros quadrados e perímetro de 79,98 m, no perímetro urbano deste município, Inicia-se a descrição no vértice P-01, na coordenada Lat: -13°21'04,6042" e Long: -44°37'44,2755", com azimute 320°23'13" e distância de 9,61 m de frente até o vértice P-02, de coordenada Lat: -13°21'04,3637" e Long: -44°37'44,4795", confrontando com Rua B, daí segue com azimute 50°13'46" e distância de 30,30 m do lado direito até o vértice P-03, de coordenada Lat: -13°21'03,7316" e Long: -44°37'43,7063", confrontando com Lote 07, daí segue com azimute 140°52'29" e distância de 9,86 m ao fundo até o vértice P-04, de coordenada Lat: -13°21'03,9804" e Long: -44°37'43,4990", confrontando com Área Verde, daí segue com azimute 230°43'08" e distância de 30,21 m do lado esquerdo até o vértice P-01, de coordenada Lat: -13°21'04,6042" e Long: -44°37'44,2755", confrontando com Lote 09.

Certificação Digital: W3GDW2EL-LHKSBPH8-FCULALY7-DBRXSLQV
Versão eletrônica disponível em: https://doem.org.br/ba/correntina
Documento assinado digitalmente conforme MP nº 2.200-2/2001 de 24/08/2001, que institui a infra-estrutura de Chaves Públicas Brasileira - ICP Brasil

PREFEITURA DE CORRENTINA
CIDADE DE TODOS

Quadra: 03
Lote: 09
Área: 303,56 m²

IMÓVEL: Lote 09, Quadra: 03, Loteamento: Colina do Rafael II, com área total de 303,56 m² metros quadrados e perímetro de 80,46 m, no perímetro urbano deste município, Inicia-se a descrição no vértice P-01, na coordenada Lat: -13°21'04,8573" e Long: -44°37'44,0610", com azimute 320°23'13" e distância de 10,10 m de frente até o vértice P-02, de coordenada Lat: -13°21'04,6042" e Long: -44°37'44,2755", confrontando com Rua B, daí segue com azimute 50°43'08" e distância de 30,21 m do lado direito até o vértice P-03, de coordenada Lat: -13°21'03,9804" e Long: -44°37'43,4990", confrontando com Lote 08, daí segue com azimute 140°52'29" e distância de 10,02 m ao fundo até o vértice P-04, de coordenada Lat: -13°21'04,2331" e Long: -44°37'43,2884", confrontando com Área Verde, daí segue com azimute 230°33'32" e distância de 30,13 m do lado esquerdo até o vértice P-01, de coordenada Lat: -13°21'04,8573" e Long: -44°37'44,0610", confrontando com Lote 10.

Quadra: 03
Lote: 10
Área: 301,03 m²

IMÓVEL: Lote 10, Quadra: 03, Loteamento: Colina do Rafael II, com área total de 301,03 m² metros quadrados e perímetro de 80,18 m, no perímetro urbano deste município, Inicia-se a descrição no vértice P-01, na coordenada Lat: -13°21'05,1078" e Long: -44°37'43,8486", com azimute 320°23'13" e distância de 10,00 m de frente até o vértice P-02, de coordenada Lat: -13°21'04,8573" e Long: -44°37'44,0610", confrontando com Rua B, daí segue com azimute 50°33'32" e distância de 30,13 m do lado direito até o vértice P-03, de coordenada Lat: -13°21'04,2331" e Long: -44°37'43,2884", confrontando com Lote 09, daí segue com azimute 140°52'27" e distância de 10,01 m ao fundo até o vértice P-04, de coordenada Lat: -13°21'04,4855" e Long: -44°37'43,0781", confrontando com Área Verde, daí segue com azimute 230°33'59" e distância de 14,04 m do lado esquerdo até o vértice P-05, de coordenada Lat: -13°21'04,7764" e Long: -44°37'43,4382", confrontando com Lote 12, daí segue com azimute 230°33'58" e distância de 16,00 m do lado esquerdo até o vértice P-01, de coordenada Lat: -13°21'05,1078" e Long: -44°37'43,8486", confrontando com Lote 11.

Certificação Digital: W3GDW2EL-LHKSBPH8-FCULALY7-DBRXSLQV
Versão eletrônica disponível em: https://doem.org.br/ba/correntina
Documento assinado digitalmente conforme MP nº 2.200-2/2001 de 24/08/2001, que institui a infra-estrutura de Chaves Públicas Brasileira - ICP Brasil

PREFEITURA DE CORRENTINA
CIDADE DE TODOS

Quadra: 03
Lote: 11
Área: 230,90 m²

IMÓVEL: Lote 11, Quadra: 03, Loteamento: Colina do Rafael II, com área total de 230,90 m² metros quadrados e perímetro de 61,28 m, no perímetro urbano deste município, Inicia-se a descrição no vértice P-01, na coordenada Lat: -13°21'05,1872" e Long: -44°37'43,0942", com azimute 243°39'20" e distância de 16,34 m de frente até o vértice P-02, de coordenada Lat: -13°21'05,4239" e Long: -44°37'43,5806", confrontando com Rua A, daí segue com azimute 320°23'13" e distância de 12,62 m do lado direito até o vértice P-03, de coordenada Lat: -13°21'05,1078" e Long: -44°37'43,8486", confrontando com Rua B, daí segue com azimute 50°33'59" e distância de 16,00 m ao fundo até o vértice P-04, de coordenada Lat: -13°21'04,7764" e Long: -44°37'43,4382", confrontando com Lote 10, daí segue com azimute 140°44'12" e distância de 16,32 m do lado esquerdo até o vértice P-01, de coordenada Lat: -13°21'05,1872" e Long: -44°37'43,0942", confrontando com Lote 12.

Quadra: 03
Lote: 12
Área: 251,64 m²

IMÓVEL: Lote 12, Quadra: 03, Loteamento: Colina do Rafael II, com área total de 251,64 m² metros quadrados e perímetro de 64,29 m, no perímetro urbano deste município, Inicia-se a descrição no vértice P-01, na coordenada Lat: -13°21'04,9792" e Long: -44°37'42,6668", com azimute 243°39'20" e distância de 14,36 m de frente até o vértice P-02, de coordenada Lat: -13°21'05,1872" e Long: -44°37'43,0942", confrontando com Rua A, daí segue com azimute 320°44'12" e distância de 16,32 m do lado direito até o vértice P-03, de coordenada Lat: -13°21'04,7764" e Long: -44°37'43,4382", confrontando com Lote 11, daí segue com azimute 50°33'59" e distância de 14,04 m ao fundo até o vértice P-04, de coordenada Lat: -13°21'04,4855" e Long: -44°37'43,0781", confrontando com Lote 10, daí segue com azimute 140°52'29" e distância de 19,57 m do lado esquerdo até o vértice P-01, de coordenada Lat: -13°21'04,9792" e Long: -44°37'42,6668", confrontando com Área Verde.

Certificação Digital: W3GDW2EL-LHKSBPH8-FCULALY7-DBRXSLQV
Versão eletrônica disponível em: https://doem.org.br/ba/correntina
Documento assinado digitalmente conforme MP nº 2.200-2/2001 de 24/08/2001, que institui a infra-estrutura de Chaves Públicas Brasileira - ICP Brasil

PREFEITURA DE CORRENTINA
CIDADE DE TODOS

Quadra: 04
Lote: 01
Área: 565,54 m²

IMÓVEL: Lote 01, Quadra: 04, Loteamento: Colina do Rafael II, com área total de 565,54 m² metros quadrados e perímetro de 94,45 m, no perímetro urbano deste município, Inicia-se a descrição no vértice P-01, na coordenada Lat: -13°21'03,7739" e Long: -44°37'47,5338", com azimute 14°48'41" e distância de 2,02 m de frente até o vértice P-02, de coordenada Lat: -13°21'03,7104" e Long: -44°37'47,5168", confrontando com Rua 03, daí segue com azimute 51°24'24" e distância de 21,41 m de frente até o vértice P-03, de coordenada Lat: -13°21'03,2748" e Long: -44°37'46,9611", confrontando com Rua 03, daí segue com azimute 141°18'10" e distância de 24,65 m do lado direito até o vértice P-04, de coordenada Lat: -13°21'03,9005" e Long: -44°37'46,4477", confrontando com Lote 03, daí segue com azimute 231°22'35" e distância de 22,91 m ao fundo até o vértice P-05, de coordenada Lat: -13°21'04,3668" e Long: -44°37'47,0419", confrontando com Lote 21, daí segue com azimute 320°59'29" e distância de 23,46 m do lado esquerdo até o vértice P-01, de coordenada Lat: -13°21'03,7739" e Long: -44°37'47,5338", confrontando com Rua C.

Quadra: 04
Lote: 03
Área: 656,61 m²

IMÓVEL: Lote 03, Quadra: 04, Loteamento: Colina do Rafael II, com área total de 656,61 m² metros quadrados e perímetro de 101,62 m, no perímetro urbano deste município, Inicia-se a descrição no vértice P-01, na coordenada Lat: -13°21'02,7725" e Long: -44°37'46,3203", com azimute 97°00'59" e distância de 2,73 m de frente até o vértice P-02, de coordenada Lat: -13°21'02,7832" e Long: -44°37'46,2302", confrontando com Rua 03, daí segue com azimute 140°39'23" e distância de 22,69 m de frente até o vértice P-03, de coordenada Lat: -13°21'03,3538" e Long: -44°37'45,7511", confrontando com Rua B, daí segue com azimute 231°22'35" e distância de 24,68 m do lado direito até o vértice P-04, de coordenada Lat: -13°21'03,8561" e Long: -44°37'46,3912", confrontando com Lote 06, daí segue com azimute 231°22'35" e distância de 2,18 m do lado direito até o vértice P-05, de coordenada Lat: -13°21'03,9005" e Long: -44°37'46,4477", confrontando com Lote 21, daí segue com azimute 321°18'10" e distância de 24,65 m ao fundo até o vértice P-06, de coordenada Lat: -13°21'03,2748" e Long: -44°37'46,9611", confrontando com Lote 01, daí segue com azimute 51°24'24" e distância de 24,69 m do lado esquerdo até o vértice P-01, de coordenada Lat: -13°21'02,7725" e Long: -44°37'46,3203", confrontando com Rua 03.

Certificação Digital: W3GDW2EL-LHKSBPH8-FCULALY7-DBRXSLQV
Versão eletrônica disponível em: https://doem.org.br/ba/correntina
Documento assinado digitalmente conforme MP nº 2.200-2/2001 de 24/08/2001, que institui a infra-estrutura de Chaves Públicas Brasileira - ICP Brasil

PREFEITURA DE CORRENTINA
CIDADE DE TODOS

Quadra: 04
Lote: 06
Área: 243,10 m²

IMÓVEL: Lote 06, Quadra: 04, Loteamento: Colina do Rafael II, com área total de 243,10 m² metros quadrados e perímetro de 69,11 m, no perímetro urbano deste município, Inicia-se a descrição no vértice P-01, na coordenada Lat: -13°21'03,3538" e Long: -44°37'45,7511", com azimute 140°39'23" e distância de 9,82 m de frente até o vértice P-02, de coordenada Lat: -13°21'03,6008" e Long: -44°37'45,5437", confrontando com Rua B, daí segue com azimute 231°19'15" e distância de 24,76 m do lado direito até o vértice P-03, de coordenada Lat: -13°21'04,1055" e Long: -44°37'46,1856", confrontando com Lote 07, daí segue com azimute 321°10'07" e distância de 9,85 m ao fundo até o vértice P-04, de coordenada Lat: -13°21'03,8561" e Long: -44°37'46,3912", confrontando com Lote 21, daí segue com azimute 51°22'35" e distância de 24,68 m do lado esquerdo até o vértice P-01, de coordenada Lat: -13°21'03,3538" e Long: -44°37'45,7511", confrontando com Lote 03.

Quadra: 04
Lote: 07
Área: 246,69 m²

IMÓVEL: Lote 07, Quadra: 04, Loteamento: Colina do Rafael II, com área total de 246,69 m² metros quadrados e perímetro de 69,50 m, no perímetro urbano deste município, Inicia-se a descrição no vértice P-01, na coordenada Lat: -13°21'03,6008" e Long: -44°37'45,5437", com azimute 140°39'23" e distância de 9,92 m de frente até o vértice P-02, de coordenada Lat: -13°21'03,8502" e Long: -44°37'45,3342", confrontando com Rua B, daí segue com azimute 231°12'30" e distância de 24,85 m do lado direito até o vértice P-03, de coordenada Lat: -13°21'04,3580" e Long: -44°37'45,9774", confrontando com Lote 08, daí segue com azimute 321°10'07" e distância de 9,97 m ao fundo até o vértice P-04, de coordenada Lat: -13°21'04,1055" e Long: -44°37'46,1856", confrontando com Lote 20, daí segue com azimute 51°19'15" e distância de 24,76 m do lado esquerdo até o vértice P-01, de coordenada Lat: -13°21'03,6008" e Long: -44°37'45,5437", confrontando com Lote 06.

Certificação Digital: W3GDW2EL-LHKSBPH8-FCULALY7-DBRXSLQV
Versão eletrônica disponível em: https://doem.org.br/ba/correntina
Documento assinado digitalmente conforme MP nº 2.200-2/2001 de 24/08/2001, que institui a infra-estrutura de Chaves Públicas Brasileira - ICP Brasil

PREFEITURA DE CORRENTINA
CIDADE DE TODOS

Quadra: 04
Lote: 08
Área: 247,75 m²

IMÓVEL: Lote 08, Quadra: 04, Loteamento: Colina do Rafael II, com área total de 247,75 m² metros quadrados e perímetro de 69,71 m, no perímetro urbano deste município, Inicia-se a descrição no vértice P-01, na coordenada Lat: -13°21'03,8502" e Long: -44°37'45,3342", com azimute 140°39'23" e distância de 10,19 m de frente até o vértice P-02, de coordenada Lat: -13°21'04,1063" e Long: -44°37'45,1192", confrontando com Rua B, daí segue com azimute 232°16'57" e distância de 24,95 m do lado direito até o vértice P-03, de coordenada Lat: -13°21'04,6041" e Long: -44°37'45,7745", confrontando com Lote 09, daí segue com azimute 321°10'07" e distância de 9,72 m ao fundo até o vértice P-04, de coordenada Lat: -13°21'04,3580" e Long: -44°37'45,9774", confrontando com Lote 19, daí segue com azimute 51°12'30" e distância de 24,85 m do lado esquerdo até o vértice P-01, de coordenada Lat: -13°21'03,8502" e Long: -44°37'45,3342", confrontando com Lote 07.

Quadra: 04
Lote: 09
Área: 254,36 m²

IMÓVEL: Lote 09, Quadra: 04, Loteamento: Colina do Rafael II, com área total de 254,36 m² metros quadrados e perímetro de 70,34 m, no perímetro urbano deste município, Inicia-se a descrição no vértice P-01, na coordenada Lat: -13°21'04,1063" e Long: -44°37'45,1192", com azimute 140°39'23" e distância de 10,05 m de frente até o vértice P-02, de coordenada Lat: -13°21'04,3591" e Long: -44°37'44,9069", confrontando com Rua B, daí segue com azimute 231°41'55" e distância de 25,03 m do lado direito até o vértice P-03, de coordenada Lat: -13°21'04,8651" e Long: -44°37'45,5593", confrontando com Lote 10, daí segue com azimute 321°10'07" e distância de 10,31 m ao fundo até o vértice P-04, de coordenada Lat: -13°21'04,6041" e Long: -44°37'45,7745", confrontando com Lote 18, daí segue com azimute 52°16'57" e distância de 24,95 m do lado esquerdo até o vértice P-01, de coordenada Lat: -13°21'04,1063" e Long: -44°37'45,1192", confrontando com Lote 08.

Certificação Digital: W3GDW2EL-LHKSBPH8-FCULALY7-DBRXSLQV
Versão eletrônica disponível em: https://doem.org.br/ba/correntina
Documento assinado digitalmente conforme MP nº 2.200-2/2001 de 24/08/2001, que institui a infra-estrutura de Chaves Públicas Brasileira - ICP Brasil

PREFEITURA DE CORRENTINA
CIDADE DE TODOS

Quadra: 04
Lote: 10
Área: 245,72 m²

IMÓVEL: Lote 10, Quadra: 04, Loteamento: Colina do Rafael II, com área total de 245,72 m² metros quadrados e perímetro de 69,75 m, no perímetro urbano deste município, Inicia-se a descrição no vértice P-01, na coordenada Lat: -13°21'04,3591" e Long: -44°37'44,9069", com azimute 140°39'23" e distância de 9,77 m de frente até o vértice P-02, de coordenada Lat: -13°21'04,6048" e Long: -44°37'44,7006", confrontando com Rua B, daí segue com azimute 231°34'01" e distância de 25,12 m do lado direito até o vértice P-03, de coordenada Lat: -13°21'05,1140" e Long: -44°37'45,3540", confrontando com Lote 11, daí segue com azimute 321°10'07" e distância de 9,83 m ao fundo até o vértice P-04, de coordenada Lat: -13°21'04,8651" e Long: -44°37'45,5593", confrontando com Lote 17, daí segue com azimute 51°41'55" e distância de 25,03 m do lado esquerdo até o vértice P-01, de coordenada Lat: -13°21'04,3591" e Long: -44°37'44,9069", confrontando com Lote 09.

Quadra: 04
Lote: 11
Área: 246,90 m²

IMÓVEL: Lote 11, Quadra: 04, Loteamento: Colina do Rafael II, com área total de 246,90 m² metros quadrados e perímetro de 69,97 m, no perímetro urbano deste município, Inicia-se a descrição no vértice P-01, na coordenada Lat: -13°21'04,6048" e Long: -44°37'44,7006", com azimute 140°39'23" e distância de 9,99 m de frente até o vértice P-02, de coordenada Lat: -13°21'04,8558" e Long: -44°37'44,4898", confrontando com Rua B, daí segue com azimute 232°21'15" e distância de 25,22 m do lado direito até o vértice P-03, de coordenada Lat: -13°21'05,3581" e Long: -44°37'45,1528", confrontando com Lote 12, daí segue com azimute 321°10'07" e distância de 9,64 m ao fundo até o vértice P-04, de coordenada Lat: -13°21'05,1140" e Long: -44°37'45,3540", confrontando com Lote 16, daí segue com azimute 51°34'01" e distância de 25,12 m do lado esquerdo até o vértice P-01, de coordenada Lat: -13°21'04,6048" e Long: -44°37'44,7006", confrontando com Lote 10.

Certificação Digital: W3GDW2EL-LHKSBPH8-FCULALY7-DBRXSLQV
Versão eletrônica disponível em: https://doem.org.br/ba/correntina
Documento assinado digitalmente conforme MP nº 2.200-2/2001 de 24/08/2001, que institui a infra-estrutura de Chaves Públicas Brasileira - ICP Brasil

PREFEITURA DE CORRENTINA
CIDADE DE TODOS

Quadra: 04
Lote: 12
Área: 250,05 m²

IMÓVEL: Lote 12, Quadra: 04, Loteamento: Colina do Rafael II, com área total de 250,05 m² metros quadrados e perímetro de 70,33 m, no perímetro urbano deste município, Inicia-se a descrição no vértice P-01, na coordenada Lat: -13°21'04,8558" e Long: -44°37'44,4898", com azimute 140°39'22" e distância de 9,92 m de frente até o vértice P-02, de coordenada Lat: -13°21'05,1052" e Long: -44°37'44,2804", confrontando com Rua B, daí segue com azimute 232°25'12" e distância de 14,96 m do lado direito até o vértice P-03, de coordenada Lat: -13°21'05,4028" e Long: -44°37'44,6741", confrontando com Lote 13, daí segue com azimute 232°25'14" e distância de 10,34 m do lado direito até o vértice P-04, de coordenada Lat: -13°21'05,6085" e Long: -44°37'44,9463", confrontando com Lote 13-B, daí segue com azimute 321°10'08" e distância de 9,89 m ao fundo até o vértice P-05, de coordenada Lat: -13°21'05,3581" e Long: -44°37'45,1527", confrontando com Lote 15, daí segue com azimute 52°21'15" e distância de 25,22 m do lado esquerdo até o vértice P-01, de coordenada Lat: -13°21'04,8558" e Long: -44°37'44,4898", confrontando com Lote 11.

Quadra: 04
Lote: 13-A
Área: 129,27 m²

IMÓVEL: Lote 13-A, Quadra: 04, Loteamento: Colina do Rafael II, com área total de 129,27 m² metros quadrados e perímetro de 48,18 m, no perímetro urbano deste município, Inicia-se a descrição no vértice P-01, na coordenada Lat: -13°21'05,3647" e Long: -44°37'44,0624", com azimute 140°39'23" e distância de 8,69 m de frente até o vértice P-02, de coordenada Lat: -13°21'05,5833" e Long: -44°37'43,8789", confrontando com Rua B, daí segue com azimute 243°19'01" e distância de 15,94 m do lado direito até o vértice P-03, de coordenada Lat: -13°21'05,8170" e Long: -44°37'44,3519", confrontando com Rua A, daí segue com azimute 322°47'30" e distância de 8,04 m ao fundo até o vértice P-04, de coordenada Lat: -13°21'05,6088" e Long: -44°37'44,5139", confrontando com Lote 13-B, daí segue com azimute 61°10'57" e distância de 15,51 m do lado esquerdo até o vértice P-01, de coordenada Lat: -13°21'05,3647" e Long: -44°37'44,0624", confrontando com Lote 13.

Certificação Digital: W3GDW2EL-LHKSBPH8-FCULALY7-DBRXSLQV
Versão eletrônica disponível em: https://doem.org.br/ba/correntina
Documento assinado digitalmente conforme MP nº 2.200-2/2001 de 24/08/2001, que institui a infra-estrutura de Chaves Públicas Brasileira - ICP Brasil

PREFEITURA DE CORRENTINA
CIDADE DE TODOS

Quadra: 04
Lote: 13-B
Área: 152,33 m²

IMÓVEL: Lote 13-B, Quadra: 04, Loteamento: Colina do Rafael II, com área total de 152,33 m² metros quadrados e perímetro de 50,52 m, no perímetro urbano deste município, Inicia-se a descrição no vértice P-01, na coordenada Lat: -13°21'05,8170" e Long: -44°37'44,3519", com azimute 243°19'02" e distância de 10,11 m de frente até o vértice P-02, de coordenada Lat: -13°21'05,9652" e Long: -44°37'44,6522", confrontando com Rua A, daí segue com azimute 321°10'07" e distância de 14,08 m do lado direito até o vértice P-03, de coordenada Lat: -13°21'05,6085" e Long: -44°37'44,9463", confrontando com Lote 14, daí segue com azimute 52°25'14" e distância de 10,34 m ao fundo até o vértice P-04, de coordenada Lat: -13°21'05,4028" e Long: -44°37'44,6741", confrontando com Lote 12, daí segue com azimute 142°47'29" e distância de 7,95 m do lado esquerdo até o vértice P-05, de coordenada Lat: -13°21'05,6088" e Long: -44°37'44,5139", confrontando com Lote 13, daí segue com azimute 142°47'31" e distância de 8,04 m do lado esquerdo até o vértice P-01, de coordenada Lat: -13°21'05,8170" e Long: -44°37'44,3519", confrontando com Lote 13-A.

Quadra: 04
Lote: 13
Área: 138,19 m²

IMÓVEL: Lote 13, Quadra: 04, Loteamento: Colina do Rafael II, com área total de 138,19 m² metros quadrados e perímetro de 48,74 m, no perímetro urbano deste município, Inicia-se a descrição no vértice P-01, na coordenada Lat: -13°21'05,1052" e Long: -44°37'44,2804", com azimute 140°39'23" e distância de 10,32 m de frente até o vértice P-02, de coordenada Lat: -13°21'05,3647" e Long: -44°37'44,0624", confrontando com Rua B, daí segue com azimute 241°10'57" e distância de 15,51 m do lado direito até o vértice P-03, de coordenada Lat: -13°21'05,6088" e Long: -44°37'44,5139", confrontando com Lote 13-A, daí segue com azimute 322°47'30" e distância de 7,95 m ao fundo até o vértice P-04, de coordenada Lat: -13°21'05,4028" e Long: -44°37'44,6741", confrontando com Lote 13-B, daí segue com azimute 52°25'14" e distância de 14,96 m do lado esquerdo até o vértice P-01, de coordenada Lat: -13°21'05,1052" e Long: -44°37'44,2804", confrontando com Lote 12.

Certificação Digital: W3GDW2EL-LHKSBPH8-FCULALY7-DBRXSLQV
Versão eletrônica disponível em: https://doem.org.br/ba/correntina
Documento assinado digitalmente conforme MP nº 2.200-2/2001 de 24/08/2001, que institui a infra-estrutura de Chaves Públicas Brasileira - ICP Brasil

PREFEITURA DE CORRENTINA
CIDADE DE TODOS

Quadra: 04
Lote: 14
Área: 290,32 m²

IMÓVEL: Lote 14, Quadra: 04, Loteamento: Colina do Rafael II, com área total de 290,32 m² metros quadrados e perímetro de 73,65 m, no perímetro urbano deste município, Inicia-se a descrição no vértice P-01, na coordenada Lat: -13°21'06,3378" e Long: -44°37'45,4064", com azimute 320°59'29" e distância de 9,28 m de frente até o vértice P-02, de coordenada Lat: -13°21'06,1034" e Long: -44°37'45,6009", confrontando com Rua C, daí segue com azimute 52°25'14" e distância de 24,88 m do lado direito até o vértice P-03, de coordenada Lat: -13°21'05,6085" e Long: -44°37'44,9463", confrontando com Lote 15, daí segue com azimute 141°10'07" e distância de 14,08 m ao fundo até o vértice P-04, de coordenada Lat: -13°21'05,9652" e Long: -44°37'44,6522", confrontando com Lote 13-B, daí segue com azimute 243°19'01" e distância de 25,41 m do lado esquerdo até o vértice P-01, de coordenada Lat: -13°21'06,3378" e Long: -44°37'45,4064", confrontando com Rua A.

Quadra: 04
Lote: 15
Área: 245,69 m²

IMÓVEL: Lote 15, Quadra: 04, Loteamento: Colina do Rafael II, com área total de 245,69 m² metros quadrados e perímetro de 69,54 m, no perímetro urbano deste município, Inicia-se a descrição no vértice P-01, na coordenada Lat: -13°21'06,1034" e Long: -44°37'45,6009", com azimute 320°59'29" e distância de 9,86 m de frente até o vértice P-02, de coordenada Lat: -13°21'05,8543" e Long: -44°37'45,8076", confrontando com Rua C, daí segue com azimute 52°21'15" e distância de 24,91 m do lado direito até o vértice P-03, de coordenada Lat: -13°21'05,3581" e Long: -44°37'45,1528", confrontando com Lote 16, daí segue com azimute 141°10'07" e distância de 9,89 m ao fundo até o vértice P-04, de coordenada Lat: -13°21'05,6085" e Long: -44°37'44,9463", confrontando com Lote 12, daí segue com azimute 232°25'14" e distância de 24,88 m do lado esquerdo até o vértice P-01, de coordenada Lat: -13°21'06,1034" e Long: -44°37'45,6009", confrontando com Lote 14.

Certificação Digital: W3GDW2EL-LHKSBPH8-FCULALY7-DBRXSLQV
Versão eletrônica disponível em: https://doem.org.br/ba/correntina
Documento assinado digitalmente conforme MP nº 2.200-2/2001 de 24/08/2001, que institui a infra-estrutura de Chaves Públicas Brasileira - ICP Brasil

PREFEITURA DE CORRENTINA
CIDADE DE TODOS

Quadra: 04
Lote: 16
Área: 235,87 m²

IMÓVEL: Lote 16, Quadra: 04, Loteamento: Colina do Rafael II, com área total de 235,87 m² metros quadrados e perímetro de 68,78 m, no perímetro urbano deste município, Inicia-se a descrição no vértice P-01, na coordenada Lat: -13°21'05,8543" e Long: -44°37'45,8076", com azimute 320°59'29" e distância de 9,30 m de frente até o vértice P-02, de coordenada Lat: -13°21'05,6194" e Long: -44°37'46,0025", confrontando com Rua C, daí segue com azimute 51°34'01" e distância de 24,93 m do lado direito até o vértice P-03, de coordenada Lat: -13°21'05,1140" e Long: -44°37'45,3540", confrontando com Lote 17, daí segue com azimute 141°10'07" e distância de 9,64 m ao fundo até o vértice P-04, de coordenada Lat: -13°21'05,3581" e Long: -44°37'45,1528", confrontando com Lote 11, daí segue com azimute 232°21'15" e distância de 24,91 m do lado esquerdo até o vértice P-01, de coordenada Lat: -13°21'05,8543" e Long: -44°37'45,8076", confrontando com Lote 15.

Quadra: 04
Lote: 17
Área: 245,86 m²

IMÓVEL: Lote 17, Quadra: 04, Loteamento: Colina do Rafael II, com área total de 245,86 m² metros quadrados e perímetro de 69,60 m, no perímetro urbano deste município, Inicia-se a descrição no vértice P-01, na coordenada Lat: -13°21'05,6194" e Long: -44°37'46,0025", com azimute 320°59'29" e distância de 9,88 m de frente até o vértice P-02, de coordenada Lat: -13°21'05,3697" e Long: -44°37'46,2097", confrontando com Rua C, daí segue com azimute 51°41'55" e distância de 24,96 m do lado direito até o vértice P-03, de coordenada Lat: -13°21'04,8651" e Long: -44°37'45,5593", confrontando com Lote 18, daí segue com azimute 141°10'07" e distância de 9,83 m ao fundo até o vértice P-04, de coordenada Lat: -13°21'05,1140" e Long: -44°37'45,3540", confrontando com Lote 10, daí segue com azimute 231°34'01" e distância de 24,93 m do lado esquerdo até o vértice P-01, de coordenada Lat: -13°21'05,6194" e Long: -44°37'46,0025", confrontando com Lote 16.

Certificação Digital: W3GDW2EL-LHKSBPH8-FCULALY7-DBRXSLQV
Versão eletrônica disponível em: https://doem.org.br/ba/correntina
Documento assinado digitalmente conforme MP nº 2.200-2/2001 de 24/08/2001, que institui a infra-estrutura de Chaves Públicas Brasileira - ICP Brasil

PREFEITURA DE CORRENTINA
CIDADE DE TODOS

Quadra: 04
Lote: 18
Área: 260,60 m²

IMÓVEL: Lote 18, Quadra: 04, Loteamento: Colina do Rafael II, com área total de 260,60 m² metros quadrados e perímetro de 70,83 m, no perímetro urbano deste município, Inicia-se a descrição no vértice P-01, na coordenada Lat: -13°21'05,3697" e Long: -44°37'46,2097", com azimute 320°59'29" e distância de 10,56 m de frente até o vértice P-02, de coordenada Lat: -13°21'05,1029" e Long: -44°37'46,4311", confrontando com Rua C, daí segue com azimute 52°16'57" e distância de 25,00 m do lado direito até o vértice P-03, de coordenada Lat: -13°21'04,6041" e Long: -44°37'45,7745", confrontando com Lote 19, daí segue com azimute 141°10'07" e distância de 10,31 m ao fundo até o vértice P-04, de coordenada Lat: -13°21'04,8651" e Long: -44°37'45,5593", confrontando com Lote 09, daí segue com azimute 231°41'55" e distância de 24,96 m do lado esquerdo até o vértice P-01, de coordenada Lat: -13°21'05,3697" e Long: -44°37'46,2097", confrontando com Lote 17.

Quadra: 04
Lote: 19
Área: 237,14 m²

IMÓVEL: Lote 19, Quadra: 04, Loteamento: Colina do Rafael II, com área total de 237,14 m² metros quadrados e perímetro de 68,99 m, no perímetro urbano deste município, Inicia-se a descrição no vértice P-01, na coordenada Lat: -13°21'05,1029" e Long: -44°37'46,4311", com azimute 320°59'29" e distância de 9,25 m de frente até o vértice P-02, de coordenada Lat: -13°21'04,8692" e Long: -44°37'46,6250", confrontando com Rua C, daí segue com azimute 51°12'30" e distância de 25,02 m do lado direito até o vértice P-03, de coordenada Lat: -13°21'04,3580" e Long: -44°37'45,9774", confrontando com Lote 20, daí segue com azimute 141°10'07" e distância de 9,72 m ao fundo até o vértice P-04, de coordenada Lat: -13°21'04,6041" e Long: -44°37'45,7745", confrontando com Lote 08, daí segue com azimute 232°16'57" e distância de 25,00 m do lado esquerdo até o vértice P-01, de coordenada Lat: -13°21'05,1029" e Long: -44°37'46,4311", confrontando com Lote 18.

Certificação Digital: W3GDW2EL-LHKSBPH8-FCULALY7-DBRXSLQV
Versão eletrônica disponível em: https://doem.org.br/ba/correntina
Documento assinado digitalmente conforme MP nº 2.200-2/2001 de 24/08/2001, que institui a infra-estrutura de Chaves Públicas Brasileira - ICP Brasil

PREFEITURA DE CORRENTINA
CIDADE DE TODOS

Quadra: 04
Lote: 20
Área: 250,19 m²

IMÓVEL: Lote 20, Quadra: 04, Loteamento: Colina do Rafael II, com área total de 250,19 m² metros quadrados e perímetro de 70,06 m, no perímetro urbano deste município, Inicia-se a descrição no vértice P-01, na coordenada Lat: -13°21'04,8692" e Long: -44°37'46,6250", com azimute 320°59'29" e distância de 10,02 m de frente até o vértice P-02, de coordenada Lat: -13°21'04,6161" e Long: -44°37'46,8350", confrontando com Rua C, daí segue com azimute 51°19'15" e distância de 25,05 m do lado direito até o vértice P-03, de coordenada Lat: -13°21'04,1055" e Long: -44°37'46,1856", confrontando com Lote 21, daí segue com azimute 141°10'07" e distância de 9,97 m ao fundo até o vértice P-04, de coordenada Lat: -13°21'04,3580" e Long: -44°37'45,9774", confrontando com Lote 07, daí segue com azimute 231°12'30" e distância de 25,02 m do lado esquerdo até o vértice P-01, de coordenada Lat: -13°21'04,8692" e Long: -44°37'46,6250", confrontando com Lote 19.

Correntina - BA, Terça-feira, 24 de março de 2026.

Quadra: 04
Lote: 21
Área: 247,13 m²

IMÓVEL: Lote 21, Quadra: 04, Loteamento: Colina do Rafael II, com área total de 247,13 m² metros quadrados e perímetro de 69,86 m, no perímetro urbano deste município, Inicia-se a descrição no vértice P-01, na coordenada Lat: -13°21'04,6161" e Long: -44°37'46,8350", com azimute 320°59'29" e distância de 9,87 m de frente até o vértice P-02, de coordenada Lat: -13°21'04,3668" e Long: -44°37'47,0419", confrontando com Rua C, daí segue com azimute 51°22'35" e distância de 22,91 m do lado direito até o vértice P-03, de coordenada Lat: -13°21'03,9005" e Long: -44°37'46,4477", confrontando com Lote 01, daí segue com azimute 51°22'35" e distância de 2,18 m do lado direito até o vértice P-04, de coordenada Lat: -13°21'03,8561" e Long: -44°37'46,3912", confrontando com Lote 03, daí segue com azimute 141°10'06" e distância de 9,85 m ao fundo até o vértice P-05, de coordenada Lat: -13°21'04,1055" e Long: -44°37'46,1856", confrontando com Lote 06, daí segue com azimute 231°19'14" e distância de 25,05 m do lado esquerdo até o vértice P-01, de coordenada Lat: -13°21'04,6161" e Long: -44°37'46,8350", confrontando com Lote 20.

Certificação Digital: W3GDW2EL-LHKSBPH8-FCULALY7-DBRXSLQV
Versão eletrônica disponível em: https://doem.org.br/ba/correntina
Documento assinado digitalmente conforme MP nº 2.200-2/2001 de 24/08/2001, que institui a infra-estrutura de Chaves Públicas Brasileira - ICP Brasil

PREFEITURA DE CORRENTINA
CIDADE DE TODOS

Quadra: 05
Lote: 01
Área: 248,63 m²

IMÓVEL: Lote 01, Quadra: 05, Loteamento: Colina do Rafael II, com área total de 248,63 m² metros quadrados e perímetro de 69,69 m, no perímetro urbano deste município, Inicia-se a descrição no vértice P-01, na coordenada Lat: -13°21'04,9787" e Long: -44°37'49,1160", com azimute 50°53'11" e distância de 10,00 m de frente até o vértice P-02, de coordenada Lat: -13°21'04,7730" e Long: -44°37'48,8584", confrontando com Rua 03, daí segue com azimute 140°40'04" e distância de 24,80 m do lado direito até o vértice P-03, de coordenada Lat: -13°21'05,3968" e Long: -44°37'48,3348", confrontando com Lote 02, daí segue com azimute 230°34'50" e distância de 10,03 m ao fundo até o vértice P-04, de coordenada Lat: -13°21'05,6044" e Long: -44°37'48,5920", confrontando com Lote 19, daí segue com azimute 320°43'50" e distância de 24,86 m do lado esquerdo até o vértice P-01, de coordenada Lat: -13°21'04,9787" e Long: -44°37'49,1160", confrontando com Rua D.

Quadra: 05
Lote: 02
Área: 248,75 m²

IMÓVEL: Lote 02, Quadra: 05, Loteamento: Colina do Rafael II, com área total de 248,75 m² metros quadrados e perímetro de 69,63 m, no perímetro urbano deste município, Inicia-se a descrição no vértice P-01, na coordenada Lat: -13°21'04,7730" e Long: -44°37'48,8584", com azimute 50°53'11" e distância de 9,92 m de frente até o vértice P-02, de coordenada Lat: -13°21'04,5689" e Long: -44°37'48,6028", confrontando com Rua 03, daí segue com azimute 140°07'34" e distância de 24,75 m do lado direito até o vértice P-03, de coordenada Lat: -13°21'05,1864" e Long: -44°37'48,0743", confrontando com Lote 03, daí segue com azimute 230°34'50" e distância de 10,16 m ao fundo até o vértice P-04, de coordenada Lat: -13°21'05,3968" e Long: -44°37'48,3348", confrontando com Lote 19, daí segue com azimute 320°40'04" e distância de 24,80 m do lado esquerdo até o vértice P-01, de coordenada Lat: -13°21'04,7730" e Long: -44°37'48,8584", confrontando com Lote 01.

Certificação Digital: W3GDW2EL-LHKSBPH8-FCULALY7-DBRXSLQV
Versão eletrônica disponível em: https://doem.org.br/ba/correntina
Documento assinado digitalmente conforme MP nº 2.200-2/2001 de 24/08/2001, que institui a infra-estrutura de Chaves Públicas Brasileira - ICP Brasil

PREFEITURA DE CORRENTINA
CIDADE DE TODOS

Quadra: 05
Lote: 03
Área: 244,74 m²

IMÓVEL: Lote 03, Quadra: 05, Loteamento: Colina do Rafael II, com área total de 244,74 m² metros quadrados e perímetro de 69,26 m, no perímetro urbano deste município, Inicia-se a descrição no vértice P-01, na coordenada Lat: -13°21'04,5689" e Long: -44°37'48,6028", com azimute 50°53'10" e distância de 10,02 m de frente até o vértice P-02, de coordenada Lat: -13°21'04,3628" e Long: -44°37'48,3448", confrontando com Rua 03, daí segue com azimute 140°39'46" e distância de 24,70 m do lado direito até o vértice P-03, de coordenada Lat: -13°21'04,9838" e Long: -44°37'47,8234", confrontando com Lote 04, daí segue com azimute 230°34'49" e distância de 4,69 m ao fundo até o vértice P-04, de coordenada Lat: -13°21'05,0809" e Long: -44°37'47,9435", confrontando com Lote 06, daí segue com azimute 230°34'50" e distância de 5,10 m ao fundo até o vértice P-05, de coordenada Lat: -13°21'05,1864" e Long: -44°37'48,0743", confrontando com Lote 19, daí segue com azimute 320°07'34" e distância de 24,75 m do lado esquerdo até o vértice P-01, de coordenada Lat: -13°21'04,5689" e Long: -44°37'48,6028", confrontando com Lote 02.

Quadra: 05
Lote: 04
Área: 247,39 m²

IMÓVEL: Lote 04, Quadra: 05, Loteamento: Colina do Rafael II, com área total de 247,39 m² metros quadrados e perímetro de 69,40 m, no perímetro urbano deste município, Inicia-se a descrição no vértice P-01, na coordenada Lat: -13°21'04,3628" e Long: -44°37'48,3447", com azimute 50°53'11" e distância de 10,03 m de frente até o vértice P-02, de coordenada Lat: -13°21'04,1565" e Long: -44°37'48,0864", confrontando com Rua 03, daí segue com azimute 140°40'12" e distância de 24,64 m do lado direito até o vértice P-03, de coordenada Lat: -13°21'04,7762" e Long: -44°37'47,5662", confrontando com Lote 05, daí segue com azimute 230°34'50" e distância de 10,03 m ao fundo até o vértice P-04, de coordenada Lat: -13°21'04,9838" e Long: -44°37'47,8234", confrontando com Lote 06, daí segue com azimute 320°39'47" e distância de 24,70 m do lado esquerdo até o vértice P-01, de coordenada Lat: -13°21'04,3628" e Long: -44°37'48,3447", confrontando com Lote 03.

Certificação Digital: W3GDW2EL-LHKSBPH8-FCULALY7-DBRXSLQV
Versão eletrônica disponível em: https://doem.org.br/ba/correntina
Documento assinado digitalmente conforme MP nº 2.200-2/2001 de 24/08/2001, que institui a infra-estrutura de Chaves Públicas Brasileira - ICP Brasil

PREFEITURA DE CORRENTINA
CIDADE DE TODOS

Quadra: 05
Lote: 05
Área: 255,95 m²

IMÓVEL: Lote 05, Quadra: 05, Loteamento: Colina do Rafael II, com área total de 255,95 m² metros quadrados e perímetro de 70,03 m, no perímetro urbano deste município, Inicia-se a descrição no vértice P-01, na coordenada Lat: -13°21'04,1565" e Long: -44°37'48,0864", com azimute 50°53'11" e distância de 10,66 m de frente até o vértice P-02, de coordenada Lat: -13°21'03,9372" e Long: -44°37'47,8118", confrontando com Rua 03, daí segue com azimute 141°52'44" e distância de 24,59 m do lado direito até o vértice P-03, de coordenada Lat: -13°21'04,5663" e Long: -44°37'47,3061", confrontando com Rua C, daí segue com azimute 230°34'50" e distância de 10,14 m ao fundo até o vértice P-04, de coordenada Lat: -13°21'04,7762" e Long: -44°37'47,5662", confrontando com Lote 06, daí segue com azimute 320°40'12" e distância de 24,64 m do lado esquerdo até o vértice P-01, de coordenada Lat: -13°21'04,1565" e Long: -44°37'48,0864", confrontando com Lote 04.

Quadra: 05
Lote: 06
Área: 249,45 m²

IMÓVEL: Lote 06, Quadra: 05, Loteamento: Colina do Rafael II, com área total de 249,45 m² metros quadrados e perímetro de 69,70 m, no perímetro urbano deste município, Inicia-se a descrição no vértice P-01, na coordenada Lat: -13°21'04,5663" e Long: -44°37'47,3061", com azimute 141°52'44" e distância de 10,19 m de frente até o vértice P-02, de coordenada Lat: -13°21'04,8268" e Long: -44°37'47,0967", confrontando com Rua C, daí segue com azimute 231°06'38" e distância de 24,69 m do lado direito até o vértice P-03, de coordenada Lat: -13°21'05,3324" e Long: -44°37'47,7349", confrontando com Lote 07, daí segue com azimute 320°59'50" e distância de 9,96 m ao fundo até o vértice P-04, de coordenada Lat: -13°21'05,0809" e Long: -44°37'47,9435", confrontando com Lote 19, daí segue com azimute 50°34'49" e distância de 4,69 m do lado esquerdo até o vértice P-05, de coordenada Lat: -13°21'04,9838" e Long: -44°37'47,8234", confrontando com Lote 03, daí segue com azimute 50°34'50" e distância de 10,03 m do lado esquerdo até o vértice P-06, de coordenada Lat: -13°21'04,7762" e Long: -44°37'47,5662", confrontando com Lote 04, daí segue com azimute 50°34'49" e distância de 10,14 m do lado esquerdo até o vértice P-01, de coordenada Lat: -13°21'04,5663" e Long: -44°37'47,3061", confrontando com Lote 05.

PREFEITURA DE CORRENTINA
CIDADE DE TODOS

Quadra: 05
Lote: 07
Área: 245,80 m²

IMÓVEL: Lote 07, Quadra: 05, Loteamento: Colina do Rafael II, com área total de 245,80 m² metros quadrados e perímetro de 69,20 m, no perímetro urbano deste município, Inicia-se a descrição no vértice P-01, na coordenada Lat: -13°21'04,8268" e Long: -44°37'47,0967", com azimute 141°52'44" e distância de 9,98 m de frente até o vértice P-02, de coordenada Lat: -13°21'05,0822" e Long: -44°37'46,8914", confrontando com Rua C, daí segue com azimute 231°06'08" e distância de 24,54 m do lado direito até o vértice P-04, de coordenada Lat: -13°21'05,5848" e Long: -44°37'47,5255", confrontando com Lote 08, daí segue com azimute 320°59'50" e distância de 9,99 m ao fundo até o vértice P-05, de coordenada Lat: -13°21'05,3324" e Long: -44°37'47,7349", confrontando com Lote 18, daí segue com azimute 51°06'38" e distância de 24,69 m do lado esquerdo até o vértice P-01, de coordenada Lat: -13°21'04,8268" e Long: -44°37'47,0967", confrontando com Lote 06.

Quadra: 05
Lote: 08
Área: 254,47 m²

IMÓVEL: Lote 08, Quadra: 05, Loteamento: Colina do Rafael II, com área total de 254,47 m² metros quadrados e perímetro de 69,97 m, no perímetro urbano deste município, Inicia-se a descrição no vértice P-01, na coordenada Lat: -13°21'05,0822" e Long: -44°37'46,8914", com azimute 141°40'32" e distância de 10,46 m do lado direito até o vértice P-02, de coordenada Lat: -13°21'05,3490" e Long: -44°37'46,6754", confrontando com Rua C, daí segue com azimute 231°43'35" e distância de 24,78 m do lado direito até o vértice P-03, de coordenada Lat: -13°21'05,8496" e Long: -44°37'47,3214", confrontando com Lote 09, daí segue com azimute 323°02'58" e distância de 10,19 m ao fundo até o vértice P-04, de coordenada Lat: -13°21'05,5848" e Long: -44°37'47,5255", confrontando com Lote 17, daí segue com azimute 51°06'08" e distância de 24,54 m do lado esquerdo até o vértice P-01, de coordenada Lat: -13°21'05,0822" e Long: -44°37'46,8914", confrontando com Lote 07.

Certificação Digital: W3GDW2EL-LHKSBPH8-FCULALY7-DBRXSLQV
Versão eletrônica disponível em: https://doem.org.br/ba/correntina
Documento assinado digitalmente conforme MP nº 2.200-2/2001 de 24/08/2001, que institui a infra-estrutura de Chaves Públicas Brasileira - ICP Brasil

PREFEITURA DE CORRENTINA
CIDADE DE TODOS

Quadra: 05
Lote: 09
Área: 243,84 m²

IMÓVEL: Lote 09, Quadra: 05, Loteamento: Colina do Rafael II, com área total de 243,84 m² metros quadrados e perímetro de 69,14 m, no perímetro urbano deste município, Inicia-se a descrição no vértice P-01, na coordenada Lat: -13°21'05,3490" e Long: -44°37'46,6754", com azimute 141°35'23" e distância de 9,80 m de frente até o vértice P-02, de coordenada Lat: -13°21'05,5987" e Long: -44°37'46,4725", confrontando com Rua C, daí segue com azimute 231°23'51" e distância de 24,61 m do lado direito até o vértice P-03, de coordenada Lat: -13°21'06,0994" e Long: -44°37'47,1111", confrontando com Lote 10, daí segue com azimute 320°34'41" e distância de 9,95 m ao fundo até o vértice P-04, de coordenada Lat: -13°21'05,8496" e Long: -44°37'47,3214", confrontando com Lote 16, daí segue com azimute 51°43'35" e distância de 24,78 m do lado esquerdo até o vértice P-01, de coordenada Lat: -13°21'05,3490" e Long: -44°37'46,6754", confrontando com Lote 08.

Quadra: 05
Lote: 10
Área: 234,83 m²

IMÓVEL: Lote 10, Quadra: 05, Loteamento: Colina do Rafael II, com área total de 234,83 m² metros quadrados e perímetro de 68,37 m, no perímetro urbano deste município, Inicia-se a descrição no vértice P-01, na coordenada Lat: -13°21'05,5987" e Long: -44°37'46,4725", com azimute 139°57'00" e distância de 9,42 m de frente até o vértice P-02, de coordenada Lat: -13°21'05,8331" e Long: -44°37'46,2707", confrontando com Rua C, daí segue com azimute 230°53'26" e distância de 24,71 m do lado direito até o vértice P-03, de coordenada Lat: -13°21'06,3414" e Long: -44°37'46,9073", confrontando com Lote 11, daí segue com azimute 320°34'42" e distância de 9,63 m ao fundo até o vértice P-04, de coordenada Lat: -13°21'06,0994" e Long: -44°37'47,1111", confrontando com Lote 15, daí segue com azimute 51°23'51" e distância de 24,61 m do lado esquerdo até o vértice P-01, de coordenada Lat: -13°21'05,5987" e Long: -44°37'46,4725", confrontando com Lote 09.

Certificação Digital: W3GDW2EL-LHKSBPH8-FCULALY7-DBRXSLQV
Versão eletrônica disponível em: https://doem.org.br/ba/correntina
Documento assinado digitalmente conforme MP nº 2.200-2/2001 de 24/08/2001, que institui a infra-estrutura de Chaves Públicas Brasileira - ICP Brasil

PREFEITURA DE CORRENTINA
CIDADE DE TODOS

Quadra: 05
Lote: 11
Área: 243,56 m²

IMÓVEL: Lote 11, Quadra: 05, Loteamento: Colina do Rafael II, com área total de 243,56 m² metros quadrados e perímetro de 69,19 m, no perímetro urbano deste município, Inicia-se a descrição no vértice P-01, na coordenada Lat: -13°21'05,8331" e Long: -44°37'46,2707", com azimute 139°57'00" e distância de 9,82 m de frente até o vértice P-02, de coordenada Lat: -13°21'06,0776" e Long: -44°37'46,0602", confrontando com Rua C, daí segue com azimute 230°49'46" e distância de 12,33 m do lado direito até o vértice P-03, de coordenada Lat: -13°21'06,3316" e Long: -44°37'46,3777", confrontando com Lote 12, daí segue com azimute 230°49'47" e distância de 12,48 m do lado direito até o vértice P-04, de coordenada Lat: -13°21'06,5887" e Long: -44°37'46,6990", confrontando com Lote 12-A, daí segue com azimute 320°34'42" e distância de 9,85 m ao fundo até o vértice P-05, de coordenada Lat: -13°21'06,3414" e Long: -44°37'46,9073", confrontando com Lote 13, daí segue com azimute 50°53'26" e distância de 24,71 m do lado esquerdo até o vértice P-01, de coordenada Lat: -13°21'05,8331" e Long: -44°37'46,2707", confrontando com Lote 10.

Quadra: 05
Lote: 12
Área: 181,48 m²

IMÓVEL: Lote 12, Quadra: 05, Loteamento: Colina do Rafael II, com área total de 181,48 m² metros quadrados e perímetro de 54,54 m, no perímetro urbano deste município, Inicia-se a descrição no vértice P-01, na coordenada Lat: -13°21'06,4826" e Long: -44°37'45,7115", com azimute 243°07'13" e distância de 12,27 m de frente até o vértice P-02, de coordenada Lat: -13°21'06,6637" e Long: -44°37'46,0751", confrontando com Rua A, daí segue com azimute 318°20'32" e distância de 13,67 m do lado direito até o vértice P-03, de coordenada Lat: -13°21'06,3316" e Long: -44°37'46,3777", confrontando com Lote 12-A, daí segue com azimute 50°49'47" e distância de 12,33 m ao fundo até o vértice P-04, de coordenada Lat: -13°21'06,0776" e Long: -44°37'46,0602", confrontando com Lote 11, daí segue com azimute 139°57'00" e distância de 16,27 m do lado esquerdo até o vértice P-01, de coordenada Lat: -13°21'06,4826" e Long: -44°37'45,7115", confrontando com Rua C.

Certificação Digital: W3GDW2EL-LHKSBPH8-FCULALY7-DBRXSLQV
Versão eletrônica disponível em: https://doem.org.br/ba/correntina
Documento assinado digitalmente conforme MP nº 2.200-2/2001 de 24/08/2001, que institui a infra-estrutura de Chaves Públicas Brasileira - ICP Brasil

PREFEITURA DE CORRENTINA
CIDADE DE TODOS

Quadra: 05
Lote: 12-A
Área: 155,68 m²

IMÓVEL: Lote 12-A, Quadra: 05, Loteamento: Colina do Rafael II, com área total de 155,68 m² metros quadrados e perímetro de 50,30 m, no perímetro urbano deste município, Inicia-se a descrição no vértice P-01, na coordenada Lat: -13°21'06,6637" e Long: -44°37'46,0751", com azimute 243°07'13" e distância de 13,33 m de frente até o vértice P-02, de coordenada Lat: -13°21'06,8606" e Long: -44°37'46,4701", confrontando com Rua A, daí segue com azimute 320°34'42" e distância de 10,82 m do lado direito até o vértice P-03, de coordenada Lat: -13°21'06,5887" e Long: -44°37'46,6990", confrontando com Lote 13, daí segue com azimute 50°49'47" e distância de 12,48 m ao fundo até o vértice P-04, de coordenada Lat: -13°21'06,3316" e Long: -44°37'46,3777", confrontando com Lote 11, daí segue com azimute 138°20'32" e distância de 13,67 m do lado esquerdo até o vértice P-01, de coordenada Lat: -13°21'06,6637" e Long: -44°37'46,0751", confrontando com Lote 12.

Quadra: 05
Lote: 13
Área: 222,67 m²

IMÓVEL: Lote 13, Quadra: 05, Loteamento: Colina do Rafael II, com área total de 222,67 m² metros quadrados e perímetro de 61,98 m, no perímetro urbano deste município, Inicia-se a descrição no vértice P-01, na coordenada Lat: -13°21'06,8606" e Long: -44°37'46,4701", com azimute 243°07'11" e distância de 12,21 m de frente até o vértice P-02, de coordenada Lat: -13°21'07,0408" e Long: -44°37'46,8319", confrontando com Rua A, daí segue com azimute 323°28'58" e distância de 18,10 m do lado direito até o vértice P-03, de coordenada Lat: -13°21'06,5677" e Long: -44°37'47,1908", confrontando com Lote 14, daí segue com azimute 50°53'24" e distância de 11,00 m ao fundo até o vértice P-04, de coordenada Lat: -13°21'06,3414" e Long: -44°37'46,9073", confrontando com Lote 15, daí segue com azimute 140°34'42" e distância de 9,85 m do lado esquerdo até o vértice P-05, de coordenada Lat: -13°21'06,5887" e Long: -44°37'46,6990", confrontando com Lote 11, daí segue com azimute 140°34'42" e distância de 10,82 m do lado esquerdo até o vértice P-01, de coordenada Lat: -13°21'06,8606" e Long: -44°37'46,4701", confrontando com Lote 12-A.

Certificação Digital: W3GDW2EL-LHKSBPH8-FCULALY7-DBRXSLQV
Versão eletrônica disponível em: https://doem.org.br/ba/correntina
Documento assinado digitalmente conforme MP nº 2.200-2/2001 de 24/08/2001, que institui a infra-estrutura de Chaves Públicas Brasileira - ICP Brasil

PREFEITURA DE CORRENTINA
CIDADE DE TODOS

Quadra: 05
Lote: 14
Área: 228,18 m²

IMÓVEL: Lote 14, Quadra: 05, Loteamento: Colina do Rafael II, com área total de 228,18 m² metros quadrados e perímetro de 60,96 m, no perímetro urbano deste município, Inicia-se a descrição no vértice P-01, na coordenada Lat: -13°21'07,0408" e Long: -44°37'46,8319", com azimute 243°07'13" e distância de 13,63 m de frente até o vértice P-02, de coordenada Lat: -13°21'07,2419" e Long: -44°37'47,2356", confrontando com Rua A, daí segue com azimute 321°18'06" e distância de 15,20 m do lado direito até o vértice P-03, de coordenada Lat: -13°21'06,8562" e Long: -44°37'47,5521", confrontando com Rua D, daí segue com azimute 50°53'26" e distância de 14,03 m ao fundo até o vértice P-04, de coordenada Lat: -13°21'06,5677" e Long: -44°37'47,1908", confrontando com Lote 15, daí segue com azimute 143°28'58" e distância de 18,10 m do lado esquerdo até o vértice P-01, de coordenada Lat: -13°21'07,0408" e Long: -44°37'46,8319", confrontando com Lote 13.

Quadra: 05
Lote: 15
Área: 243,26 m²

IMÓVEL: Lote 15, Quadra: 05, Loteamento: Colina do Rafael II, com área total de 243,26 m² metros quadrados e perímetro de 69,42 m, no perímetro urbano deste município, Inicia-se a descrição no vértice P-01, na coordenada Lat: -13°21'06,8562" e Long: -44°37'47,5521", com azimute 321°18'05" e distância de 9,85 m de frente até o vértice P-02, de coordenada Lat: -13°21'06,6062" e Long: -44°37'47,7573", confrontando com Rua D, daí segue com azimute 51°23'51" e distância de 24,91 m do lado direito até o vértice P-03, de coordenada Lat: -13°21'06,0994" e Long: -44°37'47,1111", confrontando com Lote 16, daí segue com azimute 140°34'43" e distância de 9,63 m ao fundo até o vértice P-04, de coordenada Lat: -13°21'06,3414" e Long: -44°37'46,9073", confrontando com Lote 10, daí segue com azimute 230°53'24" e distância de 11,00 m do lado esquerdo até o vértice P-05, de coordenada Lat: -13°21'06,5677" e Long: -44°37'47,1908", confrontando com Lote 13, daí segue com azimute 230°53'25" e distância de 14,03 m do lado esquerdo até o vértice P-01, de coordenada Lat: -13°21'06,8562" e Long: -44°37'47,5521", confrontando com Lote 14.

Certificação Digital: W3GDW2EL-LHKSBPH8-FCULALY7-DBRXSLQV
Versão eletrônica disponível em: https://doem.org.br/ba/correntina
Documento assinado digitalmente conforme MP nº 2.200-2/2001 de 24/08/2001, que institui a infra-estrutura de Chaves Públicas Brasileira - ICP Brasil

PREFEITURA DE CORRENTINA
CIDADE DE TODOS

Quadra: 05
Lote: 16
Área: 248,83 m²

IMÓVEL: Lote 16, Quadra: 05, Loteamento: Colina do Rafael II, com área total de 248,83 m² metros quadrados e perímetro de 69,73 m, no perímetro urbano deste município, Inicia-se a descrição no vértice P-01, na coordenada Lat: -13°21'06,6062" e Long: -44°37'47,7573", com azimute 321°18'06" e distância de 10,09 m de frente até o vértice P-02, de coordenada Lat: -13°21'06,3502" e Long: -44°37'47,9674", confrontando com Rua D, daí segue com azimute 51°43'34" e distância de 24,78 m do lado direito até o vértice P-03, de coordenada Lat: -13°21'05,8496" e Long: -44°37'47,3214", confrontando com Lote 17, daí segue com azimute 140°34'42" e distância de 9,95 m ao fundo até o vértice P-04, de coordenada Lat: -13°21'06,0994" e Long: -44°37'47,1111", confrontando com Lote 09, daí segue com azimute 231°23'51" e distância de 24,91 m do lado esquerdo até o vértice P-01, de coordenada Lat: -13°21'06,6062" e Long: -44°37'47,7573", confrontando com Lote 15.

Quadra: 05
Lote: 17
Área: 251,15 m²

IMÓVEL: Lote 17, Quadra: 05, Loteamento: Colina do Rafael II, com área total de 251,15 m² metros quadrados e perímetro de 70,08 m, no perímetro urbano deste município, Inicia-se a descrição no vértice P-01, na coordenada Lat: -13°21'06,3502" e Long: -44°37'47,9674", com azimute 320°43'49" e distância de 9,92 m de frente até o vértice P-02, de coordenada Lat: -13°21'06,1006" e Long: -44°37'48,1765", confrontando com Rua D, daí segue com azimute 51°06'08" e distância de 25,19 m do lado direito até o vértice P-03, de coordenada Lat: -13°21'05,5848" e Long: -44°37'47,5255", confrontando com Lote 18, daí segue com azimute 143°02'58" e distância de 10,19 m ao fundo até o vértice P-04, de coordenada Lat: -13°21'05,8496" e Long: -44°37'47,3214", confrontando com Lote 08, daí segue com azimute 231°43'34" e distância de 24,78 m do lado esquerdo até o vértice P-01, de coordenada Lat: -13°21'06,3502" e Long: -44°37'47,9674", confrontando com Lote 16.

Certificação Digital: W3GDW2EL-LHKSBPH8-FCULALY7-DBRXSLQV
Versão eletrônica disponível em: https://doem.org.br/ba/correntina
Documento assinado digitalmente conforme MP nº 2.200-2/2001 de 24/08/2001, que institui a infra-estrutura de Chaves Públicas Brasileira - ICP Brasil

PREFEITURA DE CORRENTINA
CIDADE DE TODOS

Quadra: 05
Lote: 18
Área: 251,85 m²

IMÓVEL: Lote 18, Quadra: 05, Loteamento: Colina do Rafael II, com área total de 251,85 m² metros quadrados e perímetro de 70,41 m, no perímetro urbano deste município, Inicia-se a descrição no vértice P-01, na coordenada Lat: -13°21'06,1006" e Long: -44°37'48,1765", com azimute 320°43'50" e distância de 9,99 m de frente até o vértice P-02, de coordenada Lat: -13°21'05,8491" e Long: -44°37'48,3871", confrontando com Rua D, daí segue com azimute 51°06'38" e distância de 25,24 m do lado direito até o vértice P-03, de coordenada Lat: -13°21'05,3324" e Long: -44°37'47,7349", confrontando com Lote 19, daí segue com azimute 140°59'51" e distância de 9,99 m ao fundo até o vértice P-04, de coordenada Lat: -13°21'05,5848" e Long: -44°37'47,5255", confrontando com Lote 07, daí segue com azimute 231°06'08" e distância de 25,19 m do lado esquerdo até o vértice P-01, de coordenada Lat: -13°21'06,1006" e Long: -44°37'48,1765", confrontando com Lote 17.

Quadra: 05
Lote: 19
Área: 248,51 m²

Matrícula: 14766
Proprietário: **LEONARDO ALVES AGUAIR**, RG nº 983447-SSP/TO, CPF nº 029.088.281-89, Brasileiro, escrevente, casado, residente e domiciliado na Rua D, Quadra 05, Lote 19, Colina do Rafael II, na cidade de Correntina-BA

IMÓVEL: Lote **19**, Quadra: **05**, Loteamento: **Colina do Rafael II**, com área total de **248,51 m²** metros quadrados e perímetro de 70,21 m, no perímetro urbano deste município, Inicia-se a descrição no vértice **P-01**, na coordenada Lat: **-13°21'05,8491"** e Long: **-44°37'48,3871"**, com azimute **320°43'51"** e distância de **9,72 m** de frente até o vértice **P-02**, de coordenada Lat: **-13°21'05,6044"** e Long: **-44°37'48,5920"**, confrontando com **Rua D**, daí segue com azimute **50°34'49"** e distância de **10,03 m** do lado direito até o vértice **P-03**, de coordenada Lat: **-13°21'05,3968"** e Long: **-44°37'48,3348"**, confrontando com **Lote 01**, daí segue com azimute **50°34'50"** e distância de **10,16 m** do lado direito até o vértice **P-04**, de coordenada Lat: **-13°21'05,1864"** e Long: **-44°37'48,0743"**, confrontando com **Lote 02**, daí segue com azimute **50°34'50"** e distância de **5,10 m** do lado direito até o vértice **P-05**, de coordenada Lat: **-13°21'05,0809"** e Long: **-44°37'47,9435"**, confrontando com **Lote 03**, daí segue com azimute **140°59'50"** e distância de **9,96 m** ao fundo até o vértice **P-06**, de coordenada Lat: **-13°21'05,3324"** e Long: **-44°37'47,7349"**, confrontando com **Lote 06**, daí segue com azimute **231°06'38"** e distância de **25,24 m** do lado esquerdo até o vértice **P-01**, de coordenada Lat: **-13°21'05,8491"** e Long: **-44°37'48,3871"**, confrontando com **Lote 18**.

PREFEITURA DE CORRENTINA
CIDADE DE TODOS

Quadra: 06
Lote: 01
Área: 245,97 m²

IMÓVEL: Lote 01, Quadra: 06, Loteamento: Colina do Rafael II, com área total de 245,97 m² metros quadrados e perímetro de 69,40 m, no perímetro urbano deste município, Inicia-se a descrição no vértice P-01, na coordenada Lat: -13°21'06,1912" e Long: -44°37'50,6609", com azimute 50°41'42" e distância de 9,94 m de frente até o vértice P-02, de coordenada Lat: -13°21'05,9858" e Long: -44°37'50,4054", confrontando com Rua 03, daí segue com azimute 141°03'41" e distância de 24,84 m do lado direito até o vértice P-03, de coordenada Lat: -13°21'06,6140" e Long: -44°37'49,8854", confrontando com Lote 02, daí segue com azimute 231°27'44" e distância de 9,91 m ao fundo até o vértice P-04, de coordenada Lat: -13°21'06,8154" e Long: -44°37'50,1429", confrontando com Lote 16, daí segue com azimute 320°59'19" e distância de 24,71 m do lado esquerdo até o vértice P-01, de coordenada Lat: -13°21'06,1912" e Long: -44°37'50,6609", confrontando com Rua E.

Quadra: 06
Lote: 02
Área: 253,57 m²

IMÓVEL: Lote 02, Quadra: 06, Loteamento: Colina do Rafael II, com área total de 253,57 m² metros quadrados e perímetro de 70,18 m, no perímetro urbano deste município, Inicia-se a descrição no vértice P-01, na coordenada Lat: -13°21'05,9858" e Long: -44°37'50,4054", com azimute 50°41'42" e distância de 10,18 m de frente até o vértice P-02, de coordenada Lat: -13°21'05,7755" e Long: -44°37'50,1439", confrontando com Rua 03, daí segue com azimute 141°03'41" e distância de 24,98 m do lado direito até o vértice P-03, de coordenada Lat: -13°21'06,4072" e Long: -44°37'49,6210", confrontando com Lote 03, daí segue com azimute 231°27'44" e distância de 10,18 m ao fundo até o vértice P-04, de coordenada Lat: -13°21'06,6140" e Long: -44°37'49,8854", confrontando com Lote 16, daí segue com azimute 321°03'41" e distância de 24,84 m do lado esquerdo até o vértice P-01, de coordenada Lat: -13°21'05,9858" e Long: -44°37'50,4054", confrontando com Lote 01.

Certificação Digital: W3GDW2EL-LHKSBPH8-FCULALY7-DBRXSLQV
Versão eletrônica disponível em: https://doem.org.br/ba/correntina
Documento assinado digitalmente conforme MP nº 2.200-2/2001 de 24/08/2001, que institui a infra-estrutura de Chaves Públicas Brasileira - ICP Brasil

PREFEITURA DE CORRENTINA
CIDADE DE TODOS

Quadra: 06
Lote: 03
Área: 249,72 m²

IMÓVEL: Lote 03, Quadra: 06, Loteamento: Colina do Rafael II, com área total de 249,72 m² metros quadrados e perímetro de 70,03 m, no perímetro urbano deste município, Inicia-se a descrição no vértice P-01, na coordenada Lat: -13°21'05,7755" e Long: -44°37'50,1439", com azimute 50°41'42" e distância de 9,97 m de frente até o vértice P-02, de coordenada Lat: -13°21'05,5695" e Long: -44°37'49,8877", confrontando com Rua 03, daí segue com azimute 141°03'41" e distância de 25,11 m do lado direito até o vértice P-03, de coordenada Lat: -13°21'06,2046" e Long: -44°37'49,3621", confrontando com Lote 04, daí segue com azimute 231°27'42" e distância de 5,32 m ao fundo até o vértice P-04, de coordenada Lat: -13°21'06,3126" e Long: -44°37'49,5002", confrontando com Lote 06, daí segue com azimute 231°27'42" e distância de 4,65 m ao fundo até o vértice P-05, de coordenada Lat: -13°21'06,4072" e Long: -44°37'49,6210", confrontando com Lote 16, daí segue com azimute 321°03'40" e distância de 24,98 m do lado esquerdo até o vértice P-01, de coordenada Lat: -13°21'05,7755" e Long: -44°37'50,1439", confrontando com Lote 02.

Quadra: 06
Lote: 04
Área: 251,78 m²

IMÓVEL: Lote 04, Quadra: 06, Loteamento: Colina do Rafael II, com área total de 251,78 m² metros quadrados e perímetro de 70,36 m, no perímetro urbano deste município, Inicia-se a descrição no vértice P-01, na coordenada Lat: -13°21'05,5695" e Long: -44°37'49,8877", com azimute 50°41'42" e distância de 10,00 m de frente até o vértice P-02, de coordenada Lat: -13°21'05,3629" e Long: -44°37'49,6308", confrontando com Rua 03, daí segue com azimute 141°03'41" e distância de 25,25 m do lado direito até o vértice P-03, de coordenada Lat: -13°21'06,0014" e Long: -44°37'49,1024", confrontando com Lote 05, daí segue com azimute 231°27'44" e distância de 10,00 m ao fundo até o vértice P-04, de coordenada Lat: -13°21'06,2046" e Long: -44°37'49,3621", confrontando com Lote 06, daí segue com azimute 321°03'41" e distância de 25,11 m do lado esquerdo até o vértice P-01, de coordenada Lat: -13°21'05,5695" e Long: -44°37'49,8877", confrontando com Lote 03.

Certificação Digital: W3GDW2EL-LHKSBPH8-FCULALY7-DBRXSLQV
Versão eletrônica disponível em: https://doem.org.br/ba/correntina
Documento assinado digitalmente conforme MP nº 2.200-2/2001 de 24/08/2001, que institui a infra-estrutura de Chaves Públicas Brasileira - ICP Brasil

PREFEITURA DE CORRENTINA
CIDADE DE TODOS

Quadra: 06
Lote: 05
Área: 244,00 m²

IMÓVEL: Lote 05, Quadra: 06, Loteamento: Colina do Rafael II, com área total de 244,00 m² metros quadrados e perímetro de 69,91 m, no perímetro urbano deste município, Inicia-se a descrição no vértice P-01, na coordenada Lat: -13°21'05,3629" e Long: -44°37'49,6308", com azimute 50°41'42" e distância de 9,60 m de frente até o vértice P-02, de coordenada Lat: -13°21'05,1647" e Long: -44°37'49,3842", confrontando com Rua 03, daí segue com azimute 140°51'54" e distância de 25,38 m do lado direito até o vértice P-03, de coordenada Lat: -13°21'05,8046" e Long: -44°37'48,8508", confrontando com Rua D, daí segue com azimute 231°27'44" e distância de 9,68 m ao fundo até o vértice P-04, de coordenada Lat: -13°21'06,0014" e Long: -44°37'49,1024", confrontando com Lote 06, daí segue com azimute 321°03'41" e distância de 25,25 m do lado esquerdo até o vértice P-01, de coordenada Lat: -13°21'05,3629" e Long: -44°37'49,6308", confrontando com Lote 04.

Quadra: 06
Lote: 06
Área: 250,00 m²

IMÓVEL: Lote 06, Quadra: 06, Loteamento: Colina do Rafael II, com área total de 250,00 m² metros quadrados e perímetro de 70,00 m, no perímetro urbano deste município, Inicia-se a descrição no vértice P-01, na coordenada Lat: -13°21'05,8046" e Long: -44°37'48,8508", com azimute 140°51'53" e distância de 10,00 m de frente até o vértice P-02, de coordenada Lat: -13°21'06,0568" e Long: -44°37'48,6406", confrontando com Rua D, daí segue com azimute 231°27'44" e distância de 25,00 m do lado direito até o vértice P-03, de coordenada Lat: -13°21'06,5648" e Long: -44°37'49,2899", confrontando com Lote 07, daí segue com azimute 320°51'47" e distância de 10,00 m ao fundo até o vértice P-04, de coordenada Lat: -13°21'06,3126" e Long: -44°37'49,5002", confrontando com Lote 16, daí segue com azimute 51°27'42" e distância de 5,32 m do lado esquerdo até o vértice P-05, de coordenada Lat: -13°21'06,2046" e Long: -44°37'49,3621", confrontando com Lote 03, daí segue com azimute 51°27'45" e distância de 10,00 m do lado esquerdo até o vértice P-06, de coordenada Lat: -13°21'06,0014" e Long: -44°37'49,1024", confrontando com Lote 04, daí segue com azimute 51°27'44" e distância de 9,68 m do lado esquerdo até o vértice P-01, de coordenada Lat: -13°21'05,8046" e Long: -44°37'48,8508", confrontando com Lote 05.

PREFEITURA DE CORRENTINA
CIDADE DE TODOS

Quadra: 06
Lote: 07
Área: 258,92 m²

IMÓVEL: Lote 07, Quadra: 06, Loteamento: Colina do Rafael II, com área total de 258,92 m² metros quadrados e perímetro de 70,72 m, no perímetro urbano deste município, Inicia-se a descrição no vértice P-01, na coordenada Lat: -13°21'06,0568" e Long: -44°37'48,6406", com azimute 140°51'54" e distância de 10,36 m de frente até o vértice P-02, de coordenada Lat: -13°21'06,3181" e Long: -44°37'48,4229", confrontando com Rua D, daí segue com azimute 231°28'21" e distância de 25,00 m do lado direito até o vértice P-03, de coordenada Lat: -13°21'06,8259" e Long: -44°37'49,0723", confrontando com Lote 08, daí segue com azimute 320°51'49" e distância de 10,36 m ao fundo até o vértice P-04, de coordenada Lat: -13°21'06,5648" e Long: -44°37'49,2899", confrontando com Lote 15, daí segue com azimute 51°27'45" e distância de 25,00 m do lado esquerdo até o vértice P-01, de coordenada Lat: -13°21'06,0568" e Long: -44°37'48,6406", confrontando com Lote 06.

Quadra: 06
Lote: 08
Área: 258,74 m²

IMÓVEL: Lote 08, Quadra: 06, Loteamento: Colina do Rafael II, com área total de 258,74 m² metros quadrados e perímetro de 70,70 m, no perímetro urbano deste município, Inicia-se a descrição no vértice P-01, na coordenada Lat: -13°21'06,3181" e Long: -44°37'48,4229", com azimute 140°51'54" e distância de 10,35 m de frente até o vértice P-02, de coordenada Lat: -13°21'06,5791" e Long: -44°37'48,2053", confrontando com Rua D, daí segue com azimute 231°28'21" e distância de 25,00 m do lado direito até o vértice P-03, de coordenada Lat: -13°21'07,0869" e Long: -44°37'48,8547", confrontando com Lote 09, daí segue com azimute 320°51'49" e distância de 10,35 m ao fundo até o vértice P-04, de coordenada Lat: -13°21'06,8259" e Long: -44°37'49,0723", confrontando com Lote 14, daí segue com azimute 51°28'21" e distância de 25,00 m do lado esquerdo até o vértice P-01, de coordenada Lat: -13°21'06,3181" e Long: -44°37'48,4229", confrontando com Lote 07.

Certificação Digital: W3GDW2EL-LHKSBPH8-FCULALY7-DBRXSLQV
Versão eletrônica disponível em: https://doem.org.br/ba/correntina
Documento assinado digitalmente conforme MP nº 2.200-2/2001 de 24/08/2001, que institui a infra-estrutura de Chaves Públicas Brasileira - ICP Brasil

PREFEITURA DE CORRENTINA
CIDADE DE TODOS

Quadra: 06
Lote: 09
Área: 254,32 m²

IMÓVEL: Lote 09, Quadra: 06, Loteamento: Colina do Rafael II, com área total de 254,32 m² metros quadrados e perímetro de 70,35 m, no perímetro urbano deste município, Inicia-se a descrição no vértice P-01, na coordenada Lat: -13°21'06,5791" e Long: -44°37'48,2053", com azimute 140°51'54" e distância de 10,00 m de frente até o vértice P-02, de coordenada Lat: -13°21'06,8313" e Long: -44°37'47,9951", confrontando com Rua D, daí segue com azimute 230°40'25" e distância de 12,01 m do lado direito até o vértice P-03, de coordenada Lat: -13°21'07,0794" e Long: -44°37'48,3035", confrontando com Lote 10, daí segue com azimute 230°40'22" e distância de 12,99 m do lado direito até o vértice P-04, de coordenada Lat: -13°21'07,3479" e Long: -44°37'48,6372", confrontando com Lote 11, daí segue com azimute 320°51'49" e distância de 10,35 m ao fundo até o vértice P-05, de coordenada Lat: -13°21'07,0869" e Long: -44°37'48,8547", confrontando com Lote 12, daí segue com azimute 51°28'21" e distância de 25,00 m do lado esquerdo até o vértice P-01, de coordenada Lat: -13°21'06,5791" e Long: -44°37'48,2053", confrontando com Lote 08.

Quadra: 06
Lote: 10
Área: 241,36 m²

IMÓVEL: Lote 10, Quadra: 06, Loteamento: Colina do Rafael II, com área total de 241,36 m² metros quadrados e perímetro de 64,72 m, no perímetro urbano deste município, Inicia-se a descrição no vértice P-01, na coordenada Lat: -13°21'07,3774" e Long: -44°37'47,5399", com azimute 243°19'39" e distância de 12,03 m de frente até o vértice P-02, de coordenada Lat: -13°21'07,5537" e Long: -44°37'47,8970", confrontando com Rua A, daí segue com azimute 320°04'34" e distância de 19,02 m do lado direito até o vértice P-03, de coordenada Lat: -13°21'07,0794" e Long: -44°37'48,3035", confrontando com Lote 11, daí segue com azimute 50°40'24" e distância de 12,01 m ao fundo até o vértice P-04, de coordenada Lat: -13°21'06,8313" e Long: -44°37'47,9951", confrontando com Lote 09, daí segue com azimute 140°51'54" e distância de 21,66 m do lado esquerdo até o vértice P-01, de coordenada Lat: -13°21'07,3774" e Long: -44°37'47,5399", confrontando com Rua D.

Certificação Digital: W3GDW2EL-LHKSBPH8-FCULALY7-DBRXSLQV
Versão eletrônica disponível em: https://doem.org.br/ba/correntina
Documento assinado digitalmente conforme MP nº 2.200-2/2001 de 24/08/2001, que institui a infra-estrutura de Chaves Públicas Brasileira - ICP Brasil

PREFEITURA DE CORRENTINA
CIDADE DE TODOS

Quadra: 06
Lote: 11
Área: 229,88 m²

IMÓVEL: Lote 11, Quadra: 06, Loteamento: Colina do Rafael II, com área total de 229,88 m² metros quadrados e perímetro de 61,63 m, no perímetro urbano deste município, Inicia-se a descrição no vértice P-01, na coordenada Lat: -13°21'07,5537" e Long: -44°37'47,8970", com azimute 243°19'39" e distância de 13,57 m de frente até o vértice P-02, de coordenada Lat: -13°21'07,7526" e Long: -44°37'48,2999", confrontando com Rua A, daí segue com azimute 320°51'49" e distância de 16,05 m do lado direito até o vértice P-03, de coordenada Lat: -13°21'07,3479" e Long: -44°37'48,6372", confrontando com Lote 12, daí segue com azimute 50°40'24" e distância de 12,99 m ao fundo até o vértice P-04, de coordenada Lat: -13°21'07,0794" e Long: -44°37'48,3035", confrontando com Lote 09, daí segue com azimute 140°04'34" e distância de 19,02 m do lado esquerdo até o vértice P-01, de coordenada Lat: -13°21'07,5537" e Long: -44°37'47,8970", confrontando com Lote 10.

Quadra: 06
Lote: 12
Área: 307,64 m²

IMÓVEL: Lote 12, Quadra: 06, Loteamento: Colina do Rafael II, com área total de 307,64 m² metros quadrados e perímetro de 75,05 m, no perímetro urbano deste município, Inicia-se a descrição no vértice P-01, na coordenada Lat: -13°21'07,7526" e Long: -44°37'48,2999", com azimute 243°19'39" e distância de 12,40 m de frente até o vértice P-02, de coordenada Lat: -13°21'07,9343" e Long: -44°37'48,6679", confrontando com Rua A, daí segue com azimute 320°09'44" e distância de 23,85 m do lado direito até o vértice P-03, de coordenada Lat: -13°21'07,3389" e Long: -44°37'49,1768", confrontando com Lote 13, daí segue com azimute 51°28'21" e distância de 12,40 m ao fundo até o vértice P-04, de coordenada Lat: -13°21'07,0869" e Long: -44°37'48,8547", confrontando com Lote 14, daí segue com azimute 140°51'49" e distância de 10,35 m do lado esquerdo até o vértice P-05, de coordenada Lat: -13°21'07,3479" e Long: -44°37'48,6372", confrontando com Lote 09, daí segue com azimute 140°51'48" e distância de 16,05 m do lado esquerdo até o vértice P-01, de coordenada Lat: -13°21'07,7526" e Long: -44°37'48,2999", confrontando com Lote 11.

Certificação Digital: W3GDW2EL-LHKSBPH8-FCULALY7-DBRXSLQV
Versão eletrônica disponível em: https://doem.org.br/ba/correntina
Documento assinado digitalmente conforme MP nº 2.200-2/2001 de 24/08/2001, que institui a infra-estrutura de Chaves Públicas Brasileira - ICP Brasil

PREFEITURA DE CORRENTINA
CIDADE DE TODOS

Quadra: 06
Lote: 13
Área: 282,98 m²

IMÓVEL: Lote 13, Quadra: 06, Loteamento: Colina do Rafael II, com área total de 282,98 m² metros quadrados e perímetro de 70,48 m, no perímetro urbano deste município, Inicia-se a descrição no vértice P-01, na coordenada Lat: -13°21'07,9343" e Long: -44°37'48,6679", com azimute 243°19'39" e distância de 13,06 m de frente até o vértice P-02, de coordenada Lat: -13°21'08,1257" e Long: -44°37'49,0556", confrontando com Rua A, daí segue com azimute 320°59'19" e distância de 21,16 m do lado direito até o vértice P-03, de coordenada Lat: -13°21'07,5910" e Long: -44°37'49,4993", confrontando com Rua E, daí segue com azimute 51°28'21" e distância de 12,41 m ao fundo até o vértice P-04, de coordenada Lat: -13°21'07,3389" e Long: -44°37'49,1768", confrontando com Lote 14, daí segue com azimute 140°09'45" e distância de 23,85 m do lado esquerdo até o vértice P-01, de coordenada Lat: -13°21'07,9343" e Long: -44°37'48,6679", confrontando com Lote 12.

Quadra: 06
Lote: 14
Área: 256,69 m²

IMÓVEL: Lote 14, Quadra: 06, Loteamento: Colina do Rafael II, com área total de 256,69 m² metros quadrados e perímetro de 70,30 m, no perímetro urbano deste município, Inicia-se a descrição no vértice P-01, na coordenada Lat: -13°21'07,5910" e Long: -44°37'49,4993", com azimute 320°59'19" e distância de 10,35 m de frente até o vértice P-02, de coordenada Lat: -13°21'07,3295" e Long: -44°37'49,7162", confrontando com Rua E, daí segue com azimute 51°28'21" e distância de 24,79 m do lado direito até o vértice P-03, de coordenada Lat: -13°21'06,8259" e Long: -44°37'49,0723", confrontando com Lote 15, daí segue com azimute 140°51'50" e distância de 10,35 m ao fundo até o vértice P-04, de coordenada Lat: -13°21'07,0869" e Long: -44°37'48,8547", confrontando com Lote 08, daí segue com azimute 231°28'21" e distância de 12,40 m do lado esquerdo até o vértice P-05, de coordenada Lat: -13°21'07,3389" e Long: -44°37'49,1768", confrontando com Lote 12, daí segue com azimute 231°28'22" e distância de 12,41 m do lado esquerdo até o vértice P-01, de coordenada Lat: -13°21'07,5910" e Long: -44°37'49,4993", confrontando com Lote 13.

Certificação Digital: W3GDW2EL-LHKSBPH8-FCULALY7-DBRXSLQV
Versão eletrônica disponível em: https://doem.org.br/ba/correntina
Documento assinado digitalmente conforme MP nº 2.200-2/2001 de 24/08/2001, que institui a infra-estrutura de Chaves Públicas Brasileira - ICP Brasil

PREFEITURA DE CORRENTINA
CIDADE DE TODOS

Quadra: 06
Lote: 15
Área: 256,52 m²

IMÓVEL: Lote 15, Quadra: 06, Loteamento: Colina do Rafael II, com área total de 256,52 m² metros quadrados e perímetro de 70,27 m, no perímetro urbano deste município, Inicia-se a descrição no vértice P-01, na coordenada Lat: -13°21'07,3295" e Long: -44°37'49,7162", com azimute 320°59'19" e distância de 10,35 m de frente até o vértice P-02, de coordenada Lat: -13°21'07,0681" e Long: -44°37'49,9332", confrontando com Rua E, daí segue com azimute 51°27'45" e distância de 24,77 m do lado direito até o vértice P-03, de coordenada Lat: -13°21'06,5648" e Long: -44°37'49,2899", confrontando com Lote 16, daí segue com azimute 140°51'49" e distância de 10,36 m ao fundo até o vértice P-04, de coordenada Lat: -13°21'06,8259" e Long: -44°37'49,0723", confrontando com Lote 07, daí segue com azimute 231°28'21" e distância de 24,79 m do lado esquerdo até o vértice P-01, de coordenada Lat: -13°21'07,3295" e Long: -44°37'49,7162", confrontando com Lote 14.

Quadra: 06
Lote: 16
Área: 247,57 m²

IMÓVEL: Lote 16, Quadra: 06, Loteamento: Colina do Rafael II, com área total de 247,57 m² metros quadrados e perímetro de 69,51 m, no perímetro urbano deste município, Inicia-se a descrição no vértice P-01, na coordenada Lat: -13°21'07,0681" e Long: -44°37'49,9332", com azimute 320°59'18" e distância de 10,00 m de frente até o vértice P-02, de coordenada Lat: -13°21'06,8154" e Long: -44°37'50,1429", confrontando com Rua E, daí segue com azimute 51°27'45" e distância de 9,91 m do lado direito até o vértice P-03, de coordenada Lat: -13°21'06,6140" e Long: -44°37'49,8854", confrontando com Lote 01, daí segue com azimute 51°27'45" e distância de 10,18 m do lado direito até o vértice P-04, de coordenada Lat: -13°21'06,4072" e Long: -44°37'49,6210", confrontando com Lote 02, daí segue com azimute 51°27'42" e distância de 4,65 m do lado direito até o vértice P-05, de coordenada Lat: -13°21'06,3126" e Long: -44°37'49,5002", confrontando com Lote 03, daí segue com azimute 140°51'47" e distância de 10,00 m ao fundo até o vértice P-06, de coordenada Lat: -13°21'06,5648" e Long: -44°37'49,2899", confrontando com Lote 06, daí segue com azimute 231°27'44" e distância de 24,77 m do lado esquerdo até o vértice P-01, de coordenada Lat: -13°21'07,0681" e Long: -44°37'49,9332", confrontando com Lote 15.

Certificação Digital: W3GDW2EL-LHKSBPH8-FCULALY7-DBRXSLQV
Versão eletrônica disponível em: https://doem.org.br/ba/correntina
Documento assinado digitalmente conforme MP nº 2.200-2/2001 de 24/08/2001, que institui a infra-estrutura de Chaves Públicas Brasileira - ICP Brasil

PREFEITURA DE CORRENTINA
CIDADE DE TODOS

Quadra: 07
Lote: Praça
Área: 440,78 m²

IMÓVEL: Lote Praça, Quadra: 07, Loteamento: Colina do Rafael II, com área total de 440,78 m² metros quadrados e perímetro de 127,73 m, no perímetro urbano deste município, Inicia-se a descrição no vértice P-01, na coordenada Lat: -13°21'08,1922" e Long: -44°37'49,3430", daí segue em curva com desenvolvimento de 2,72 m, raio de 1,50 m, com um ângulo central de curva de 103°44'40" , de frente até o vértice P-02, de coordenada Lat: -13°21'08,2671" e Long: -44°37'49,3604", confrontando com Rua A, daí segue com azimute 244°43'58" e distância de 9,58 m de frente até o vértice P-03, de coordenada Lat: -13°21'08,4006" e Long: -44°37'49,6481", confrontando com Rua A, daí segue em curva com desenvolvimento de 2,26 m, raio de 1,50 m, com um ângulo central de curva de 86°14'45" , de frente até o vértice P-04, de coordenada Lat: -13°21'08,3802" e Long: -44°37'49,7130", confrontando com Rua A, daí segue com azimute 330°58'43" e distância de 53,63 m do lado direito até o vértice P-05, de coordenada Lat: -13°21'06,8550" e Long: -44°37'50,5803", confrontando com Rua F, daí segue em curva com desenvolvimento de 4,45 m, raio de 1,50 m, com um ângulo central de curva de 170°00'34" , ao fundo até o vértice P-06, de coordenada Lat: -13°21'06,8004" e Long: -44°37'50,4980", confrontando com a confluência da Rua F com a Rua E, daí segue com azimute 140°59'17" e distância de 55,09 m do lado esquerdo até o vértice P-01, de coordenada Lat: -13°21'08,1922" e Long: -44°37'49,3430", confrontando com Rua E.

Quadra: 08
Lote: 01
Área: 319,92 m²

IMÓVEL: Lote 01, Quadra: 08, Loteamento: Colina do Rafael II, com área total de 319,92 m² metros quadrados e perímetro de 75,49 m, no perímetro urbano deste município, Inicia-se a descrição no vértice P-01, na coordenada Lat: -13°21'09,8346" e Long: -44°37'52,4615", com azimute 242°21'05" e distância de 13,73 m de frente até o vértice P-02, de coordenada Lat: -13°21'10,0426" e Long: -44°37'52,8655", confrontando com Rua A, daí segue com azimute 334°57'24" e distância de 24,74 m do lado direito até o vértice P-03, de coordenada Lat: -13°21'09,3134" e Long: -44°37'53,2148", confrontando com Rua A, daí segue com azimute 61°02'27" e distância de 12,02 m ao fundo até o vértice P-04, de coordenada Lat: -13°21'09,1234" e Long: -44°37'52,8655", confrontando com Lote 21, daí segue com azimute 151°00'17" e distância de 25,00 m do lado esquerdo até o vértice P-01, de coordenada Lat: -13°21'09,8346" e Long: -44°37'52,4615", confrontando com Lote 02.

Certificação Digital: W3GDW2EL-LHKSBPH8-FCULALY7-DBRXSLQV
Versão eletrônica disponível em: https://doem.org.br/ba/correntina
Documento assinado digitalmente conforme MP nº 2.200-2/2001 de 24/08/2001, que institui a infra-estrutura de Chaves Públicas Brasileira - ICP Brasil

PREFEITURA DE CORRENTINA
CIDADE DE TODOS

Quadra: 08
Lote: 02
Área: 251,11 m²

IMÓVEL: Lote 02, Quadra: 08, Loteamento: Colina do Rafael II, com área total de 251,11 m² metros quadrados e perímetro de 70,23 m, no perímetro urbano deste município, Inicia-se a descrição no vértice P-01, na coordenada Lat: -13°21'09,6831" e Long: -44°37'52,1672", com azimute 242°21'05" e distância de 10,00 m de frente até o vértice P-02, de coordenada Lat: -13°21'09,8346" e Long: -44°37'52,4615", confrontando com Rua A, daí segue com azimute 331°00'17" e distância de 25,00 m do lado direito até o vértice P-03, de coordenada Lat: -13°21'09,1234" e Long: -44°37'52,8655", confrontando com Lote 01, daí segue com azimute 61°02'27" e distância de 10,00 m ao fundo até o vértice P-04, de coordenada Lat: -13°21'08,9653" e Long: -44°37'52,5748", confrontando com Lote 20, daí segue com azimute 151°00'38" e distância de 25,23 m do lado esquerdo até o vértice P-01, de coordenada Lat: -13°21'09,6831" e Long: -44°37'52,1672", confrontando com Lote 03.

Quadra: 08
Lote: 03
Área: 253,39 m²

IMÓVEL: Lote 03, Quadra: 08, Loteamento: Colina do Rafael II, com área total de 253,39 m² metros quadrados e perímetro de 70,69 m, no perímetro urbano deste município, Inicia-se a descrição no vértice P-01, na coordenada Lat: -13°21'09,5316" e Long: -44°37'51,8730", com azimute 242°21'05" e distância de 10,00 m de frente até o vértice P-02, de coordenada Lat: -13°21'09,6831" e Long: -44°37'52,1672", confrontando com Rua A, daí segue com azimute 331°00'38" e distância de 25,23 m do lado direito até o vértice P-03, de coordenada Lat: -13°21'08,9653" e Long: -44°37'52,5748", confrontando com Lote 02, daí segue com azimute 61°02'27" e distância de 10,00 m ao fundo até o vértice P-04, de coordenada Lat: -13°21'08,8073" e Long: -44°37'52,2842", confrontando com Lote 19, daí segue com azimute 151°01'02" e distância de 25,46 m do lado esquerdo até o vértice P-01, de coordenada Lat: -13°21'09,5316" e Long: -44°37'51,8730", confrontando com Lote 04.

Certificação Digital: W3GDW2EL-LHKSBPH8-FCULALY7-DBRXSLQV
Versão eletrônica disponível em: https://doem.org.br/ba/correntina
Documento assinado digitalmente conforme MP nº 2.200-2/2001 de 24/08/2001, que institui a infra-estrutura de Chaves Públicas Brasileira - ICP Brasil

PREFEITURA DE CORRENTINA
CIDADE DE TODOS

Quadra: 08
Lote: 04
Área: 191,54 m²

IMÓVEL: Lote 04, Quadra: 08, Loteamento: Colina do Rafael II, com área total de 191,54 m² metros quadrados e perímetro de 66,09 m, no perímetro urbano deste município, Inicia-se a descrição no vértice P-01, na coordenada Lat: -13°21'09,4180" e Long: -44°37'51,6523", com azimute 242°21'05" e distância de 7,50 m de frente até o vértice P-02, de coordenada Lat: -13°21'09,5316" e Long: -44°37'51,8730", confrontando com Rua A, daí segue com azimute 331°01'02" e distância de 25,46 m do lado direito até o vértice P-03, de coordenada Lat: -13°21'08,8073" e Long: -44°37'52,2842", confrontando com Lote 03, daí segue com azimute 61°02'27" e distância de 7,50 m ao fundo até o vértice P-04, de coordenada Lat: -13°21'08,6888" e Long: -44°37'52,0662", confrontando com Lote 18, daí segue com azimute 151°01'20" e distância de 25,63 m do lado esquerdo até o vértice P-01, de coordenada Lat: -13°21'09,4180" e Long: -44°37'51,6523", confrontando com Lote 05.

Quadra: 08
Lote: 05
Área: 192,83 m²

IMÓVEL: Lote 05, Quadra: 08, Loteamento: Colina do Rafael II, com área total de 192,83 m² metros quadrados e perímetro de 66,43 m, no perímetro urbano deste município, Inicia-se a descrição no vértice P-01, na coordenada Lat: -13°21'09,3044" e Long: -44°37'51,4316", com azimute 242°21'04" e distância de 7,50 m de frente até o vértice P-02, de coordenada Lat: -13°21'09,4180" e Long: -44°37'51,6523", confrontando com Rua A, daí segue com azimute 331°01'20" e distância de 25,63 m do lado direito até o vértice P-03, de coordenada Lat: -13°21'08,6888" e Long: -44°37'52,0662", confrontando com Lote 04, daí segue com azimute 61°02'29" e distância de 2,50 m ao fundo até o vértice P-04, de coordenada Lat: -13°21'08,6493" e Long: -44°37'51,9935", confrontando com Lote 18, daí segue com azimute 61°02'25" e distância de 5,00 m ao fundo até o vértice P-05, de coordenada Lat: -13°21'08,5703" e Long: -44°37'51,8482", confrontando com Lote 17, daí segue com azimute 151°01'37" e distância de 25,80 m do lado esquerdo até o vértice P-01, de coordenada Lat: -13°21'09,3044" e Long: -44°37'51,4316", confrontando com Lote 06.

Certificação Digital: W3GDW2EL-LHKSBPH8-FCULALY7-DBRXSLQV
Versão eletrônica disponível em: https://doem.org.br/ba/correntina
Documento assinado digitalmente conforme MP nº 2.200-2/2001 de 24/08/2001, que institui a infra-estrutura de Chaves Públicas Brasileira - ICP Brasil

PREFEITURA DE CORRENTINA
CIDADE DE TODOS

Quadra: 08
Lote: 06
Área: 194,12 m²

IMÓVEL: Lote 06, Quadra: 08, Loteamento: Colina do Rafael II, com área total de 194,12 m² metros quadrados e perímetro de 66,77 m, no perímetro urbano deste município, Inicia-se a descrição no vértice P-01, na coordenada Lat: -13°21'09,1908" e Long: -44°37'51,2109", com azimute 242°21'07" e distância de 7,50 m de frente até o vértice P-02, de coordenada Lat: -13°21'09,3044" e Long: -44°37'51,4316", confrontando com Rua A, daí segue com azimute 331°01'37" e distância de 25,80 m do lado direito até o vértice P-03, de coordenada Lat: -13°21'08,5703" e Long: -44°37'51,8482", confrontando com Lote 05, daí segue com azimute 61°02'29" e distância de 4,77 m ao fundo até o vértice P-04, de coordenada Lat: -13°21'08,4948" e Long: -44°37'51,7095", confrontando com Lote 17, daí segue com azimute 61°02'20" e distância de 2,73 m ao fundo até o vértice P-05, de coordenada Lat: -13°21'08,4517" e Long: -44°37'51,6302", confrontando com Lote 16, daí segue com azimute 151°01'54" e distância de 25,97 m do lado esquerdo até o vértice P-01, de coordenada Lat: -13°21'09,1908" e Long: -44°37'51,2109", confrontando com Lote 06-A.

Quadra: 08
Lote: 06-A
Área: 193,78 m²

IMÓVEL: Lote 06-A, Quadra: 08, Loteamento: Colina do Rafael II, com área total de 193,78 m² metros quadrados e perímetro de 66,99 m, no perímetro urbano deste município, Inicia-se a descrição no vértice P-01, na coordenada Lat: -13°21'09,0772" e Long: -44°37'50,9902", com azimute 242°21'05" e distância de 7,50 m de frente até o vértice P-02, de coordenada Lat: -13°21'09,1908" e Long: -44°37'51,2109", confrontando com Rua A, daí segue com azimute 331°01'54" e distância de 25,97 m do lado direito até o vértice P-03, de coordenada Lat: -13°21'08,4517" e Long: -44°37'51,6302", confrontando com Lote 06, daí segue com azimute 61°02'27" e distância de 7,38 m ao fundo até o vértice P-04, de coordenada Lat: -13°21'08,3351" e Long: -44°37'51,4158", confrontando com Lote 16, daí segue com azimute 150°45'53" e distância de 26,14 m do lado esquerdo até o vértice P-01, de coordenada Lat: -13°21'09,0772" e Long: -44°37'50,9902", confrontando com Lote 07.

Certificação Digital: W3GDW2EL-LHKSBPH8-FCULALY7-DBRXSLQV
Versão eletrônica disponível em: https://doem.org.br/ba/correntina
Documento assinado digitalmente conforme MP nº 2.200-2/2001 de 24/08/2001, que institui a infra-estrutura de Chaves Públicas Brasileira - ICP Brasil

PREFEITURA DE CORRENTINA
CIDADE DE TODOS

Quadra: 08
Lote: 07
Área: 263,79 m²

IMÓVEL: Lote 07, Quadra: 08, Loteamento: Colina do Rafael II, com área total de 263,79 m² metros quadrados e perímetro de 72,60 m, no perímetro urbano deste município, Inicia-se a descrição no vértice P-01, na coordenada Lat: -13°21'08,9257" e Long: -44°37'50,6960", com azimute 242°21'06" e distância de 10,00 m de frente até o vértice P-02, de coordenada Lat: -13°21'09,0772" e Long: -44°37'50,9902", confrontando com Rua A, daí segue com azimute 330°45'53" e distância de 26,14 m do lado direito até o vértice P-03, de coordenada Lat: -13°21'08,3351" e Long: -44°37'51,4158", confrontando com Lote 06-A, daí segue com azimute 61°02'29" e distância de 10,09 m ao fundo até o vértice P-04, de coordenada Lat: -13°21'08,1756" e Long: -44°37'51,1225", confrontando com Lote 15, daí segue com azimute 150°58'42" e distância de 5,00 m do lado esquerdo até o vértice P-05, de coordenada Lat: -13°21'08,3178" e Long: -44°37'51,0416", confrontando com Lote 10, daí segue com azimute 150°58'17" e distância de 10,00 m do lado esquerdo até o vértice P-06, de coordenada Lat: -13°21'08,6022" e Long: -44°37'50,8798", confrontando com Lote 09, daí segue com azimute 150°59'04" e distância de 11,37 m do lado esquerdo até o vértice P-01, de coordenada Lat: -13°21'08,9257" e Long: -44°37'50,6960", confrontando com Lote 08.

Quadra: 08
Lote: 08
Área: 293,13 m²

IMÓVEL: Lote 08, Quadra: 08, Loteamento: Colina do Rafael II, com área total de 293,13 m² metros quadrados e perímetro de 74,56 m, no perímetro urbano deste município, Inicia-se a descrição no vértice P-01, na coordenada Lat: -13°21'08,2137" e Long: -44°37'50,1120", com azimute 150°58'42" e distância de 11,19 m de frente até o vértice P-02, de coordenada Lat: -13°21'08,5319" e Long: -44°37'49,9311", confrontando com Rua F, daí segue com azimute 242°21'05" e distância de 26,00 m do lado direito até o vértice P-03, de coordenada Lat: -13°21'08,9257" e Long: -44°37'50,6960", confrontando com Rua A, daí segue com azimute 330°59'02" e distância de 11,37 m ao fundo até o vértice P-04, de coordenada Lat: -13°21'08,6022" e Long: -44°37'50,8798", confrontando com Lote 07, daí segue com azimute 62°45'21" e distância de 26,00 m do lado esquerdo até o vértice P-01, de coordenada Lat: -13°21'08,2137" e Long: -44°37'50,1120", confrontando com Lote 09.

PREFEITURA DE CORRENTINA
CIDADE DE TODOS

Quadra: 08
Lote: 09
Área: 259,88 m²

IMÓVEL: Lote 09, Quadra: 08, Loteamento: Colina do Rafael II, com área total de 259,88 m² metros quadrados e perímetro de 72,00 m, no perímetro urbano deste município, Inicia-se a descrição no vértice P-01, na coordenada Lat: -13°21'07,9293" e Long: -44°37'50,2737", com azimute 150°58'43" e distância de 10,00 m de frente até o vértice P-02, de coordenada Lat: -13°21'08,2137" e Long: -44°37'50,1120", confrontando com Rua F, daí segue com azimute 242°45'22" e distância de 26,00 m do lado direito até o vértice P-03, de coordenada Lat: -13°21'08,6022" e Long: -44°37'50,8798", confrontando com Lote 08, daí segue com azimute 330°58'17" e distância de 10,00 m ao fundo até o vértice P-04, de coordenada Lat: -13°21'08,3178" e Long: -44°37'51,0416", confrontando com Lote 07, daí segue com azimute 62°45'22" e distância de 26,00 m do lado esquerdo até o vértice P-01, de coordenada Lat: -13°21'07,9293" e Long: -44°37'50,2737", confrontando com Lote 10.

Quadra: 08
Lote: 10
Área: 259,87 m²

IMÓVEL: Lote 10, Quadra: 08, Loteamento: Colina do Rafael II, com área total de 259,87 m² metros quadrados e perímetro de 72,00 m, no perímetro urbano deste município, Inicia-se a descrição no vértice P-01, na coordenada Lat: -13°21'07,6448" e Long: -44°37'50,4354", com azimute 150°58'42" e distância de 10,00 m de frente até o vértice P-02, de coordenada Lat: -13°21'07,9293" e Long: -44°37'50,2737", confrontando com Rua F, daí segue com azimute 242°45'22" e distância de 26,00 m do lado direito até o vértice P-03, de coordenada Lat: -13°21'08,3178" e Long: -44°37'51,0416", confrontando com Lote 09, daí segue com azimute 330°58'42" e distância de 5,00 m ao fundo até o vértice P-04, de coordenada Lat: -13°21'08,1756" e Long: -44°37'51,1225", confrontando com Lote 07, daí segue com azimute 330°58'42" e distância de 5,00 m ao fundo até o vértice P-05, de coordenada Lat: -13°21'08,0334" e Long: -44°37'51,2033", confrontando com Lote 15, daí segue com azimute 62°45'21" e distância de 26,00 m do lado esquerdo até o vértice P-01, de coordenada Lat: -13°21'07,6448" e Long: -44°37'50,4354", confrontando com Lote 11.

Certificação Digital: W3GDW2EL-LHKSBPH8-FCULALY7-DBRXSLQV
Versão eletrônica disponível em: https://doem.org.br/ba/correntina
Documento assinado digitalmente conforme MP nº 2.200-2/2001 de 24/08/2001, que institui a infra-estrutura de Chaves Públicas Brasileira - ICP Brasil

PREFEITURA DE CORRENTINA
CIDADE DE TODOS

Quadra: 08
Lote: 11
Área: 259,88 m²

IMÓVEL: Lote 11, Quadra: 08, Loteamento: Colina do Rafael II, com área total de 259,88 m² metros quadrados e perímetro de 72,00 m, no perímetro urbano deste município, Inicia-se a descrição no vértice P-01, na coordenada Lat: -13°21'07,3604" e Long: -44°37'50,5971", com azimute 150°58'42" e distância de 10,00 m de frente até o vértice P-02, de coordenada Lat: -13°21'07,6448" e Long: -44°37'50,4354", confrontando com Rua F, daí segue com azimute 242°45'21" e distância de 26,00 m do lado direito até o vértice P-03, de coordenada Lat: -13°21'08,0334" e Long: -44°37'51,2033", confrontando com Lote 10, daí segue com azimute 330°58'41" e distância de 10,00 m ao fundo até o vértice P-04, de coordenada Lat: -13°21'07,7490" e Long: -44°37'51,3650", confrontando com Lote 15, daí segue com azimute 62°45'23" e distância de 26,00 m do lado esquerdo até o vértice P-01, de coordenada Lat: -13°21'07,3604" e Long: -44°37'50,5971", confrontando com Lote 12.

Quadra: 08
Lote: 12
Área: 259,88 m²

IMÓVEL: Lote 12, Quadra: 08, Loteamento: Colina do Rafael II, com área total de 259,88 m² metros quadrados e perímetro de 72,00 m, no perímetro urbano deste município, Inicia-se a descrição no vértice P-01, na coordenada Lat: -13°21'07,0760" e Long: -44°37'50,7588", com azimute 150°58'42" e distância de 10,00 m de frente até o vértice P-02, de coordenada Lat: -13°21'07,3604" e Long: -44°37'50,5971", confrontando com Rua F, daí segue com azimute 242°45'22" e distância de 26,00 m do lado direito até o vértice P-03, de coordenada Lat: -13°21'07,7490" e Long: -44°37'51,3650", confrontando com Lote 11, daí segue com azimute 330°58'42" e distância de 10,00 m ao fundo até o vértice P-04, de coordenada Lat: -13°21'07,4646" e Long: -44°37'51,5267", confrontando com Lote 15, daí segue com azimute 62°45'24" e distância de 13,00 m do lado esquerdo até o vértice P-05, de coordenada Lat: -13°21'07,2703" e Long: -44°37'51,1428", confrontando com Lote 14, daí segue com azimute 62°45'23" e distância de 13,00 m do lado esquerdo até o vértice P-01, de coordenada Lat: -13°21'07,0760" e Long: -44°37'50,7588", confrontando com Lote 13.

Certificação Digital: W3GDW2EL-LHKSBPH8-FCULALY7-DBRXSLQV
Versão eletrônica disponível em: https://doem.org.br/ba/correntina
Documento assinado digitalmente conforme MP nº 2.200-2/2001 de 24/08/2001, que institui a infra-estrutura de Chaves Públicas Brasileira - ICP Brasil

PREFEITURA DE CORRENTINA
CIDADE DE TODOS

Quadra: 08
Lote: 13
Área: 237,69 m²

IMÓVEL: Lote 13, Quadra: 08, Loteamento: Colina do Rafael II, com área total de 237,69 m² metros quadrados e perímetro de 62,77 m, no perímetro urbano deste município, Inicia-se a descrição no vértice P-01, na coordenada Lat: -13°21'06,7773" e Long: -44°37'51,4184", com azimute 52°52'49" e distância de 13,00 m de frente até o vértice P-02, de coordenada Lat: -13°21'06,5214" e Long: -44°37'51,0742", confrontando com Rua 03, daí segue com azimute 150°58'42" e distância de 19,50 m do lado direito até o vértice P-03, de coordenada Lat: -13°21'07,0760" e Long: -44°37'50,7588", confrontando com Rua F, daí segue com azimute 242°45'24" e distância de 13,00 m ao fundo até o vértice P-04, de coordenada Lat: -13°21'07,2703" e Long: -44°37'51,1428", confrontando com Lote 12, daí segue com azimute 331°23'08" e distância de 17,27 m do lado esquerdo até o vértice P-01, de coordenada Lat: -13°21'06,7773" e Long: -44°37'51,4184", confrontando com Lote 14.

Quadra: 08
Lote: 14
Área: 209,63 m²

IMÓVEL: Lote 14, Quadra: 08, Loteamento: Colina do Rafael II, com área total de 209,63 m² metros quadrados e perímetro de 58,40 m, no perímetro urbano deste município, Inicia-se a descrição no vértice P-01, na coordenada Lat: -13°21'07,0356" e Long: -44°37'51,7660", com azimute 52°52'49" e distância de 13,12 m de frente até o vértice P-02, de coordenada Lat: -13°21'06,7773" e Long: -44°37'51,4184", confrontando com Rua 03, daí segue com azimute 151°23'08" e distância de 17,27 m do lado direito até o vértice P-03, de coordenada Lat: -13°21'07,2703" e Long: -44°37'51,1428", confrontando com Lote 13, daí segue com azimute 242°45'24" e distância de 13,00 m ao fundo até o vértice P-04, de coordenada Lat: -13°21'07,4646" e Long: -44°37'51,5267", confrontando com Lote 12, daí segue com azimute 331°26'52" e distância de 15,01 m do lado esquerdo até o vértice P-01, de coordenada Lat: -13°21'07,0356" e Long: -44°37'51,7660", confrontando com Lote 15.

Certificação Digital: W3GDW2EL-LHKSBPH8-FCULALY7-DBRXSLQV
Versão eletrônica disponível em: https://doem.org.br/ba/correntina
Documento assinado digitalmente conforme MP nº 2.200-2/2001 de 24/08/2001, que institui a infra-estrutura de Chaves Públicas Brasileira - ICP Brasil

PREFEITURA DE CORRENTINA
CIDADE DE TODOS

Quadra: 08
Lote: 15
Área: 391,05 m²

IMÓVEL: Lote 15, Quadra: 08, Loteamento: Colina do Rafael II, com área total de 391,05 m² metros quadrados e perímetro de 98,31 m, no perímetro urbano deste município, Inicia-se a descrição no vértice P-01, na coordenada Lat: -13°21'07,2534" e Long: -44°37'52,0248", com azimute 49°25'22" e distância de 10,26 m de frente até o vértice P-02, de coordenada Lat: -13°21'07,0356" e Long: -44°37'51,7660", confrontando com Rua 03, daí segue com azimute 151°26'53" e distância de 15,01 m do lado direito até o vértice P-03, de coordenada Lat: -13°21'07,4646" e Long: -44°37'51,5267", confrontando com Lote 14, daí segue com azimute 150°58'42" e distância de 10,00 m do lado direito até o vértice P-04, de coordenada Lat: -13°21'07,7490" e Long: -44°37'51,3650", confrontando com Lote 12, daí segue com azimute 150°58'41" e distância de 10,00 m do lado direito até o vértice P-05, de coordenada Lat: -13°21'08,0334" e Long: -44°37'51,2033", confrontando com Lote 11, daí segue com azimute 150°58'42" e distância de 5,00 m do lado direito até o vértice P-06, de coordenada Lat: -13°21'08,1756" e Long: -44°37'51,1225", confrontando com Lote 10, daí segue com azimute 241°02'29" e distância de 10,09 m ao fundo até o vértice P-07, de coordenada Lat: -13°21'08,3351" e Long: -44°37'51,4158", confrontando com Lote 07, daí segue com azimute 331°13'19" e distância de 37,95 m do lado esquerdo até o vértice P-01, de coordenada Lat: -13°21'07,2534" e Long: -44°37'52,0248", confrontando com Lote 16.

Quadra: 08
Lote: 16
Área: 376,04 m²

IMÓVEL: Lote 16, Quadra: 08, Loteamento: Colina do Rafael II, com área total de 376,04 m² metros quadrados e perímetro de 94,60 m, no perímetro urbano deste município, Inicia-se a descrição no vértice P-01, na coordenada Lat: -13°21'07,4641" e Long: -44°37'52,2927", com azimute 51°18'01" e distância de 10,34 m de frente até o vértice P-02, de coordenada Lat: -13°21'07,2534" e Long: -44°37'52,0248", confrontando com Rua 03, daí segue com azimute 151°13'19" e distância de 37,95 m do lado direito até o vértice P-03, de coordenada Lat: -13°21'08,3351" e Long: -44°37'51,4158", confrontando com Lote 15, daí segue com azimute 241°02'27" e distância de 7,38 m ao fundo até o vértice P-04, de coordenada Lat: -13°21'08,4517" e Long: -44°37'51,6302", confrontando com Lote 06-A, daí segue com azimute 241°02'20" e distância de 2,73 m ao fundo até o vértice P-05, de coordenada Lat: -13°21'08,4948" e Long: -44°37'51,7095", confrontando com Lote 06, daí segue com azimute 331°05'45" e distância de 36,20 m do lado esquerdo até o vértice P-01, de coordenada Lat: -13°21'07,4641" e Long: -44°37'52,2927", confrontando com Lote 17.

Certificação Digital: W3GDW2EL-LHKSBPH8-FCULALY7-DBRXSLQV
Versão eletrônica disponível em: https://doem.org.br/ba/correntina
Documento assinado digitalmente conforme MP nº 2.200-2/2001 de 24/08/2001, que institui a infra-estrutura de Chaves Públicas Brasileira - ICP Brasil

PREFEITURA DE CORRENTINA
CIDADE DE TODOS

Quadra: 08
Lote: 17
Área: 347,16 m²

IMÓVEL: Lote 17, Quadra: 08, Loteamento: Colina do Rafael II, com área total de 347,16 m² metros quadrados e perímetro de 90,48 m, no perímetro urbano deste município, Inicia-se a descrição no vértice P-01, na coordenada Lat: -13°21'07,6683" e Long: -44°37'52,5521", com azimute 51°18'02" e distância de 10,01 m de frente até o vértice P-02, de coordenada Lat: -13°21'07,4641" e Long: -44°37'52,2927", confrontando com Rua 03, daí segue com azimute 151°05'45" e distância de 36,20 m do lado direito até o vértice P-03, de coordenada Lat: -13°21'08,4948" e Long: -44°37'51,7095", confrontando com Lote 16, daí segue com azimute 241°02'29" e distância de 4,77 m ao fundo até o vértice P-04, de coordenada Lat: -13°21'08,5703" e Long: -44°37'51,8482", confrontando com Lote 06, daí segue com azimute 241°02'25" e distância de 5,00 m ao fundo até o vértice P-05, de coordenada Lat: -13°21'08,6493" e Long: -44°37'51,9935", confrontando com Lote 05, daí segue com azimute 330°56'33" e distância de 34,50 m do lado esquerdo até o vértice P-01, de coordenada Lat: -13°21'07,6683" e Long: -44°37'52,5521", confrontando com Lote 18.

Quadra: 08
Lote: 18
Área: 335,76 m²

IMÓVEL: Lote 18, Quadra: 08, Loteamento: Colina do Rafael II, com área total de 335,76 m² metros quadrados e perímetro de 87,39 m, no perímetro urbano deste município, Inicia-se a descrição no vértice P-01, na coordenada Lat: -13°21'07,8742" e Long: -44°37'52,8139", com azimute 51°18'00" e distância de 10,10 m de frente até o vértice P-02, de coordenada Lat: -13°21'07,6683" e Long: -44°37'52,5521", confrontando com Rua 03, daí segue com azimute 150°56'33" e distância de 34,50 m do lado direito até o vértice P-03, de coordenada Lat: -13°21'08,6493" e Long: -44°37'51,9935", confrontando com Lote 17, daí segue com azimute 241°02'29" e distância de 2,50 m ao fundo até o vértice P-04, de coordenada Lat: -13°21'08,6888" e Long: -44°37'52,0662", confrontando com Lote 05, daí segue com azimute 241°02'26" e distância de 7,50 m ao fundo até o vértice P-05, de coordenada Lat: -13°21'08,8073" e Long: -44°37'52,2842", confrontando com Lote 04, daí segue com azimute 331°01'02" e distância de 32,79 m do lado esquerdo até o vértice P-01, de coordenada Lat: -13°21'07,8742" e Long: -44°37'52,8139", confrontando com Lote 19.

Certificação Digital: W3GDW2EL-LHKSBPH8-FCULALY7-DBRXSLQV
Versão eletrônica disponível em: https://doem.org.br/ba/correntina
Documento assinado digitalmente conforme MP nº 2.200-2/2001 de 24/08/2001, que institui a infra-estrutura de Chaves Públicas Brasileira - ICP Brasil

PREFEITURA DE CORRENTINA
CIDADE DE TODOS

Quadra: 08
Lote: 19
Área: 319,43 m²

IMÓVEL: Lote 19, Quadra: 08, Loteamento: Colina do Rafael II, com área total de 319,43 m² metros quadrados e perímetro de 84,02 m, no perímetro urbano deste município, Inicia-se a descrição no vértice P-01, na coordenada Lat: -13°21'08,0812" e Long: -44°37'53,0769", com azimute 51°18'01" e distância de 10,15 m de frente até o vértice P-02, de coordenada Lat: -13°21'07,8742" e Long: -44°37'52,8139", confrontando com Rua 03, daí segue com azimute 151°01'02" e distância de 32,79 m do lado direito até o vértice P-03, de coordenada Lat: -13°21'08,8073" e Long: -44°37'52,2842", confrontando com Lote 18, daí segue com azimute 241°02'27" e distância de 10,00 m ao fundo até o vértice P-04, de coordenada Lat: -13°21'08,9653" e Long: -44°37'52,5748", confrontando com Lote 03, daí segue com azimute 331°00'38" e distância de 31,08 m do lado esquerdo até o vértice P-01, de coordenada Lat: -13°21'08,0812" e Long: -44°37'53,0769", confrontando com Lote 20.

Quadra: 08
Lote: 20
Área: 302,24 m²

IMÓVEL: Lote 20, Quadra: 08, Loteamento: Colina do Rafael II, com área total de 302,24 m² metros quadrados e perímetro de 80,59 m, no perímetro urbano deste município, Inicia-se a descrição no vértice P-01, na coordenada Lat: -13°21'08,2881" e Long: -44°37'53,3399", com azimute 51°18'01" e distância de 10,15 m de frente até o vértice P-02, de coordenada Lat: -13°21'08,0812" e Long: -44°37'53,0769", confrontando com Rua 03, daí segue com azimute 151°00'38" e distância de 31,08 m do lado direito até o vértice P-03, de coordenada Lat: -13°21'08,9653" e Long: -44°37'52,5748", confrontando com Lote 19, daí segue com azimute 241°02'27" e distância de 10,00 m ao fundo até o vértice P-04, de coordenada Lat: -13°21'09,1234" e Long: -44°37'52,8655", confrontando com Lote 02, daí segue com azimute 331°00'17" e distância de 29,36 m do lado esquerdo até o vértice P-01, de coordenada Lat: -13°21'08,2881" e Long: -44°37'53,3399", confrontando com Lote 21.

Certificação Digital: W3GDW2EL-LHKSBPH8-FCULALY7-DBRXSLQV
Versão eletrônica disponível em: https://doem.org.br/ba/correntina
Documento assinado digitalmente conforme MP nº 2.200-2/2001 de 24/08/2001, que institui a infra-estrutura de Chaves Públicas Brasileira - ICP Brasil

PREFEITURA DE CORRENTINA
CIDADE DE TODOS

Quadra: 08
Lote: 21
Área: 314,47 m²

IMÓVEL: Lote 21, Quadra: 08, Loteamento: Colina do Rafael II, com área total de 314,47 m² metros quadrados e perímetro de 79,33 m, no perímetro urbano deste município, Inicia-se a descrição no vértice P-01, na coordenada Lat: -13°21'08,4973" e Long: -44°37'53,6057", com azimute 51°18'01" e distância de 10,26 m de frente até o vértice P-02, de coordenada Lat: -13°21'08,2881" e Long: -44°37'53,3399", confrontando com Rua 03, daí segue com azimute 151°00'17" e distância de 29,36 m do lado direito até o vértice P-03, de coordenada Lat: -13°21'09,1234" e Long: -44°37'52,8655", confrontando com Lote 20, daí segue com azimute 241°02'27" e distância de 12,02 m ao fundo até o vértice P-04, de coordenada Lat: -13°21'09,3134" e Long: -44°37'53,2148", confrontando com Lote 01, daí segue com azimute 334°57'24" e distância de 27,69 m do lado esquerdo até o vértice P-01, de coordenada Lat: -13°21'08,4973" e Long: -44°37'53,6057", confrontando com Rua A.

7. Soluções ambientais, urbanísticas e de reassentamento (art. 35, VI)
Soluções para as questões ambientais, urbanísticas e de reassentamento, quando existentes. Assinale a hipótese aplicável:
( ) Atendido — apresentadas as soluções para as questões identificadas; em áreas de risco não sanáveis, é obrigatória a realocação (art. 39, § 2º, da Lei; art. 36, § 4º, do Decreto).
(X) Não aplicável — inexistentes, no núcleo, questões ambientais, urbanísticas ou de reassentamento a equacionar.
8. Estudo técnico para situação de risco (art. 35, VII)
Exigível quando houver parcela em área de risco; as medidas indicadas são condição de aprovação na parcela (art. 39, § 1º, da Lei; art. 36 do Decreto). Assinale a hipótese aplicável:
( ) Atendido — existente área de risco; estudo técnico apresentado no item 4 das Peças Complementares, com as medidas de eliminação, correção ou administração do risco.
(X) Não aplicável — inexistência de área de risco no núcleo (art. 35, VII, in fine).
9. Estudo técnico ambiental (art. 35, VIII; arts. 64 e 65 do Código Florestal)
Exigível quando o núcleo incidir sobre APP, unidade de uso sustentável ou área de mananciais; demonstra a melhoria das condições ambientais frente à ocupação anterior — elementos do art. 64 (Reurb-S) ou do art. 65 (Reurb-E); na Reurb-E, faixa não edificável de 15 m de cada lado dos cursos d'água (art. 65, § 2º). Assinale a hipótese aplicável:
( ) Atendido — estudo apresentado no item 5 das Peças Complementares.
(X) Não aplicável — ausência de incidência sobre APP, unidade de uso sustentável ou área de mananciais (art. 11, § 2º, da Lei).
10. Cronograma físico e responsabilidades (art. 35, IX; art. 41, IV)

Certificação Digital: W3GDW2EL-LHKSBPH8-FCULALY7-DBRXSLQV
Versão eletrônica disponível em: https://doem.org.br/ba/correntina
Documento assinado digitalmente conforme MP nº 2.200-2/2001 de 24/08/2001, que institui a infra-estrutura de Chaves Públicas Brasileira - ICP Brasil

PREFEITURA DE CORRENTINA
CIDADE DE TODOS

Cronograma das obras de infraestrutura essencial, das compensações e demais providências, com a atribuição das respectivas responsabilidades — elemento que integra a CRF por remissão (art. 41, IV, da Lei). Assinale a hipótese aplicável:
( ) Atendido — cronograma apresentado (quadro abaixo), com a atribuição de responsabilidade: na Reurb-S, ao Poder Público (art. 37 da Lei; art. 34 do Decreto); na Reurb-E, aos responsáveis definidos na aprovação (art. 38 da Lei; art. 35 do Decreto).
( ) Dispensados o cronograma e o termo de compromisso — núcleo com infraestrutura essencial já implantada, sem compensações ou obras a executar (art. 30, § 1º, do Decreto), circunstância que se faz constar deste PRF, integrante da CRF.
(X) Infra estrutura parcialmente implantada – melhorias urbanísticas sujeitas ao planejamento e a execução administrativa municipal. Constatada a existência de infraestrutura urbana parcialmente implantada no núcleo, permanecendo necessárias intervenções e melhorias urbanísticas, inclusive, conforme as características e necessidades de cada logradouro, relacionadas ao saneamento básico, esgotamento sanitário, drenagem, pavimentação/calçamento e demais equipamentos e serviços de infraestrutura urbana.
A execução dessas melhorias observará o planejamento administrativo do Município, sua capacidade orçamentária e financeira, as normas de responsabilidade fiscal, os instrumentos de planejamento orçamentário e o cronograma de obras públicas, não constituindo a conclusão da regularização fundiária, por si só, compromisso de execução imediata e integral das intervenções indicadas. As intervenções necessárias serão progressivamente incorporadas ao fluxo administrativo municipal de planejamento, priorização, captação de recursos e execução de obras, conforme disponibilidade orçamentária e financeira e observância das prioridades definidas pelo Poder Público. Registra-se, ainda, que a própria regularização fundiária contribui para a qualificação territorial do núcleo e para sua inserção formal no planejamento urbano municipal, ampliando as condições institucionais para a elaboração de projetos e para a obtenção de recursos destinados às melhorias urbanísticas, inclusive mediante convênios, transferências, programas, parcerias e demais instrumentos de cooperação com o Estado, a União e outras entidades públicas ou privadas.

11. Termo de compromisso (art. 35, X)
Termo de cumprimento do cronograma, assinado pelos responsáveis e por duas testemunhas, constituindo título executivo extrajudicial (art. 784, III, do CPC; art. 21, § 1º, do Decreto). Assinale a hipótese aplicável:
( ) Atendido — termo firmado, na forma da minuta do item 6 das Peças Complementares.
(X) Dispensado — em conjunto com o cronograma, por núcleo sem obras ou compensações a executar (art. 30, § 1º, do Decreto).
12. Instrumentos jurídicos (art. 15 da Lei; art. 8º do Decreto)
12.1. Legitimação fundiária (art. 23 da Lei; art. 16 do Decreto)
Aquisição originária do direito real de propriedade, no âmbito da Reurb, sobre unidade de núcleo consolidado existente em 22/12/2016; na Reurb-S, observado o art. 23, § 1º. Adquire-se livre de ônus, salvo os do próprio beneficiário.

Certificação Digital: W3GDW2EL-LHKSBPH8-FCULALY7-DBRXSLQV
Versão eletrônica disponível em: https://doem.org.br/ba/correntina
Documento assinado digitalmente conforme MP nº 2.200-2/2001 de 24/08/2001, que institui a infra-estrutura de Chaves Públicas Brasileira - ICP Brasil

PREFEITURA DE CORRENTINA CIDADE DE TODOS

12.2. Legitimação de posse (art. 25 da Lei; art. 18 do Decreto)
Reconhecimento de posse conversível em propriedade (automaticamente após cinco anos quando atendido o art. 183 da Constituição — art. 26; nos demais casos, por usucapião). Não se aplica a imóveis públicos (art. 25, § 2º).
12.3. Instrumento(s) de titulação adotado(s)
Assinale o(s) instrumento(s) efetivamente empregado(s) — o instrumento aqui marcado corresponde à natureza da titulação consignada na CRF:
(X) Legitimação fundiária (art. 23 da Lei).
( ) Legitimação de posse (art. 25 da Lei).
( ) Outro do art. 15 da Lei (usucapião; concessão de uso especial para fins de moradia; concessão de direito real de uso; compra e venda; doação; condomínio de lotes; condomínio urbano simples; direito real de laje): _____.
13. Conclusão, CRF e registro
Concluída a instrução (art. 28 da Lei; art. 21 do Decreto), a autoridade competente aprova o projeto, indica as intervenções e identifica os ocupantes e seus direitos reais (art. 40 da Lei; art. 37 do Decreto), expedindo-se a CRF, com o conteúdo do art. 41 da Lei e do art. 38 do Decreto — atendido, quanto aos incisos IV e V do art. 41, por remissão a este PRF e às Peças Complementares, que a integram.
O registro da CRF e do projeto é requerido diretamente ao Oficial do 1º Ofício de Registro de Imóveis de Correntina/BA (arts. 42 a 44 da Lei; art. 40 do Decreto). As unidades desocupadas e não comercializadas alcançadas pela Reurb poderão ser objeto de regularização diferida, posterior ao registro (art. 54 da Lei).
14. Relação das peças complementares
Quando aplicável, integram este Projeto as Peças Complementares adiante, na seguinte ordem:

- Item 1 — Levantamento georreferenciado (art. 35, I);

Certificação Digital: W3GDW2EL-LHKSBPH8-FCULALY7-DBRXSLQV
Versão eletrônica disponível em: https://doem.org.br/ba/correntina
Documento assinado digitalmente conforme MP nº 2.200-2/2001 de 24/08/2001, que institui a infra-estrutura de Chaves Públicas Brasileira - ICP Brasil

PREFEITURA DE CORRENTINA
CIDADE DE TODOS

Certificação Digital: W3GDW2EL-LHKSBPH8-FCULALY7-DBRXSLQV
Versão eletrônica disponível em: https://doem.org.br/ba/correntina
Documento assinado digitalmente conforme MP nº 2.200-2/2001 de 24/08/2001, que institui a infra-estrutura de Chaves Públicas Brasileira - ICP Brasil

PREFEITURA DE CORRENTINA
CIDADE DE TODOS

Certificação Digital: W3GDW2EL-LHKSBPH8-FCULALY7-DBRXSLQV
Versão eletrônica disponível em: https://doem.org.br/ba/correntina
Documento assinado digitalmente conforme MP nº 2.200-2/2001 de 24/08/2001, que institui a infra-estrutura de Chaves Públicas Brasileira - ICP Brasil

PREFEITURA DE CORRENTINA
CIDADE DE TODOS

Certificação Digital: W3GDW2EL-LHKSBPH8-FCULALY7-DBRXSLQV
Versão eletrônica disponível em: https://doem.org.br/ba/correntina
Documento assinado digitalmente conforme MP nº 2.200-2/2001 de 24/08/2001, que institui a infra-estrutura de Chaves Públicas Brasileira - ICP Brasil

PREFEITURA DE CORRENTINA
CIDADE DE TODOS

PREFEITURA DE CORRENTINA

Certificação Digital: W3GDW2EL-LHKSBPH8-FCULALY7-DBRXSLQV
Versão eletrônica disponível em: https://doem.org.br/ba/correntina
Documento assinado digitalmente conforme MP nº 2.200-2/2001 de 24/08/2001, que institui a infra-estrutura de Chaves Públicas Brasileira - ICP Brasil

PREFEITURA DE CORRENTINA
CIDADE DE TODOS

Certificação Digital: W3GDW2EL-LHKSBPH8-FCULALY7-DBRXSLQV
Versão eletrônica disponível em: https://doem.org.br/ba/correntina
Documento assinado digitalmente conforme MP nº 2.200-2/2001 de 24/08/2001, que institui a infra-estrutura de Chaves Públicas Brasileira - ICP Brasil

PREFEITURA DE CORRENTINA
CIDADE DE TODOS



Certificação Digital: W3GDW2EL-LHKSBPH8-FCULALY7-DBRXSLQV
Versão eletrônica disponível em: https://doem.org.br/ba/correntina
Documento assinado digitalmente conforme MP nº 2.200-2/2001 de 24/08/2001, que institui a infra-estrutura de Chaves Públicas Brasileira - ICP Brasil

PREFEITURA DE CORRENTINA
CIDADE DE TODOS



Certificação Digital: W3GDW2EL-LHKSBPH8-FCULALY7-DBRXSLQV
Versão eletrônica disponível em: https://doem.org.br/ba/correntina
Documento assinado digitalmente conforme MP nº 2.200-2/2001 de 24/08/2001, que institui a infra-estrutura de Chaves Públicas Brasileira - ICP Brasil

PREFEITURA DE CORRENTINA
CIDADE DE TODOS



Certificação Digital: W3GDW2EL-LHKSBPH8-FCULALY7-DBRXSLQV
Versão eletrônica disponível em: https://doem.org.br/ba/correntina
Documento assinado digitalmente conforme MP nº 2.200-2/2001 de 24/08/2001, que institui a infra-estrutura de Chaves Públicas Brasileira - ICP Brasil

PREFEITURA DE CORRENTINA
CIDADE DE TODOS



Certificação Digital: W3GDW2EL-LHKSBPH8-FCULALY7-DBRXSLQV
Versão eletrônica disponível em: https://doem.org.br/ba/correntina
Documento assinado digitalmente conforme MP nº 2.200-2/2001 de 24/08/2001, que institui a infra-estrutura de Chaves Públicas Brasileira - ICP Brasil

PREFEITURA DE CORRENTINA
CIDADE DE TODOS

3. Matrículas impactadas

Observação: Na imagem de vetorização preliminar das ortofotos (item 1), constam as matrículas que foram passíveis de vinculação com imóvel específico.

Loteamento	Lote	Quadra	Matrícula	Frente
COLINA DO RAFAEL II	Matrícula Mãe		7272	

Lote	Matrícula	Nome	CPF	Nome Cônjuge	CPF
	7272	LAERTE CAIRES DA SILVA	37031058104	ENEDIANE PEREIRA DA ROCHA CAIRES	

CERTIFICAÇÃO E DECLARAÇÃO DE REGULARIDADE DO PROCEDIMENTO ADMINISTRATIVO DA REURB

CERTIFICA E DECLARA, sob sua responsabilidade administrativa e para todos os fins legais, que:

I — os documentos, peças técnicas, plantas, memoriais descritivos, levantamentos, listagens, qualificações dos beneficiários e demais elementos que instruem a presente Certidão de Regularização Fundiária - CRF e o Projeto de Regularização Fundiária que a integra correspondem aos documentos regularmente apresentados, produzidos, analisados e aprovados no âmbito do procedimento administrativo da Reurb, refletindo, segundo as apurações e diligências realizadas, a realidade fática, jurídica, urbanística e territorial do núcleo urbano informal regularizado;

II — o procedimento administrativo da Reurb observou integralmente as fases previstas no art. 28 da Lei nº 13.465/2017 e no art. 21 do Decreto nº 9.310/2018, desde o requerimento formulado por legitimado até a expedição desta CRF, tendo sido regularmente processado, instruído, saneado e decidido pela autoridade municipal competente, com a publicidade legalmente exigida;

III — foram realizadas as buscas necessárias à identificação da titularidade do domínio dos imóveis abrangidos pela regularização, bem como promovidas, quando cabíveis, as notificações dos titulares de domínio, dos responsáveis pela implantação do núcleo urbano informal, dos confinantes e dos terceiros eventualmente interessados, na forma do art. 31, §§ 1º a 6º, da Lei nº 13.465/2017 e do art. 24 do Decreto nº 9.310/2018, certificando-se que:

a) transcorreu o prazo legal de 30 (trinta) dias sem apresentação de impugnação, operando-se os efeitos legais decorrentes do silêncio;

b) houve, quando apresentada, concordância expressa dos interessados; ou

c) as eventuais impugnações apresentadas foram regularmente processadas e solucionadas no âmbito do procedimento administrativo, não subsistindo controvérsia impeditiva da expedição desta CRF, conforme documentação constante dos autos; ficando, em consequência, dispensada a renovação dessas notificações pelo Oficial do Registro de Imóveis, nos termos do art. 42, § 9º, do Decreto nº 9.310/2018;

IV — a modalidade da Reurb foi definida por ato formal do Município, na forma do art. 13 da Lei nº 13.465/2017 e do art. 5º do Decreto nº 9.310/2018, correspondendo à classificação consignada nesta CRF e no respectivo procedimento administrativo;

Certificação Digital: W3GDW2EL-LHKSBPH8-FCULALY7-DBRXSLQV
Versão eletrônica disponível em: https://doem.org.br/ba/correntina
Documento assinado digitalmente conforme MP nº 2.200-2/2001 de 24/08/2001, que institui a infra-estrutura de Chaves Públicas Brasileira - ICP Brasil

PREFEITURA DE CORRENTINA
CIDADE DE TODOS

V — os beneficiários identificados na listagem integrante desta CRF correspondem às pessoas reconhecidas no procedimento administrativo como titulares dos direitos atribuídos às respectivas unidades imobiliárias, tendo sido verificada, quando se tratar de beneficiário de Reurb-S contemplado por legitimação fundiária, a presença dos requisitos legais aplicáveis, inclusive aqueles previstos no art. 23, § 1º, da Lei nº 13.465/2017;
VI — o procedimento observou, no que aplicável, as demais normas legais, regulamentares, urbanísticas e ambientais incidentes sobre a regularização fundiária urbana, inclusive as disposições da Lei nº 6.766/1979 expressamente aplicáveis à Reurb, na forma do art. 88 do Decreto nº 9.310/2018, da Lei nº 12.651/2012 e da legislação municipal pertinente, tendo sido realizadas as análises e obtidas as aprovações, autorizações e manifestações exigíveis para o caso concreto;
VII — o Município assume a responsabilidade administrativa pelas declarações, certificações, informações, diligências, análises e decisões produzidas no âmbito do procedimento administrativo de regularização fundiária e ora consolidadas nesta CRF, reconhecendo que tais atos se revestem da presunção de legitimidade e veracidade própria dos atos administrativos, sem prejuízo da qualificação registral atribuída ao Oficial do Registro de Imóveis pela legislação aplicável, observados os limites de sua competência e o regime jurídico específico da Reurb;
VIII — não subsiste, no âmbito do procedimento administrativo municipal, pendência de notificação, impugnação, aprovação, manifestação, documento ou providência cuja resolução constitua requisito legal para a expedição desta CRF e para seu encaminhamento ao Registro de Imóveis, encontrando-se o procedimento administrativo concluído e apto à qualificação registral.
Por ser expressão das apurações, diligências e decisões constantes do procedimento administrativo de regularização fundiária, firma-se a presente CERTIFICAÇÃO E DECLARAÇÃO, que integra a Certidão de Regularização Fundiária - CRF para todos os fins previstos nos arts. 41 a 44 da Lei nº 13.465/2017 e na regulamentação aplicável.

Correntina/BA, 08 de outubro de 2026.

Walter Mariano Messias de Souza
Prefeito Municipal de Correntina/BA

Certificação Digital: W3GDW2EL-LHKSBPH8-FCULALY7-DBRXSLQV
Versão eletrônica disponível em: https://doem.org.br/ba/correntina
Documento assinado digitalmente conforme MP nº 2.200-2/2001 de 24/08/2001, que institui a infra-estrutura de Chaves Públicas Brasileira - ICP Brasil

PREFEITURA DE CORRENTINA
CIDADE DE TODOS

NOTIFICAÇÃO DE REGULARIZAÇÃO FUNDIÁRIA URBANA

PROCESSO ADMINISTRATIVO Nº 001/2025
NOTIFICANTE: MUNICÍPIO DE CORRENTINA/BA
NOTIFICADO: LAERTE CAÍRES DA SILVA
ENDEREÇO : RUA DA CHÁCARA MAJOR FÉLIX DE ARAÚJO Nº 188

O MUNICÍPIO DE CORRENTINA, Estado da Bahia, no uso de suas atribuições legais, com fundamento nos artigos 20 e 31 da Lei Federal nº 13.465, de 11 de julho de 2017, e no Decreto Federal nº 9.310, de 15 de março de 2018, vem NOTIFICÁ-LO(A) formalmente sobre:

1. A instauração do PROCEDIMENTO DE REGULARIZAÇÃO FUNDIÁRIA URBANA (REURB) referente ao núcleo urbano informal denominado "[**LOTEAMENTO COLINA DO RAFAEL II**]", conforme Processo Administrativo nº 001/2025, cuja publicidade foi garantida através do Diário Oficial do Município em 11 DE SETEMBRO DE 2025.
2. V.Sa. foi identificado(a) como:

   X Titular de domínio da área objeto da REURB

   Confrontando a área objeto da REURB

   Terceiro com interesse jurídico relacionado à área
3. A identificação e caracterização da área objeto da REURB abrange:
   - Localização: Ao Norte com a Rua 03, Loteamento Colina do Rafael ao Sul com as Quadras 21 e 25 do Loteamento Colina do Rafael, ao Leste com o Riacho Vermelho e ao Oeste com a Rua A do Loteamento Colina do Rafael.
   - Matrícula(s) adquirida(s): 7272
   - Área total aproximada: 46.250,58 M²

DIREITO DE IMPUGNAÇÃO
Nos termos do artigo 31, §§ 1º e 6º da Lei Federal nº 13.465/2017, fica Vossa Senhoria NOTIFICADO(A) para, querendo, apresentar IMPUGNAÇÃO ao procedimento de REURB, observando as seguintes orientações:

1. PRAZO: 30 (trinta) dias corridos, contados a partir do recebimento desta notificação.
2. LOCAL DE ENTREGA: A impugnação deverá ser protocolada na sede do [SETOR DE REGULARIZAÇÃO FUNDIÁRIA], situada na PRAÇA MONSENHOR ANDRÉ úteis, ou através do e-mail oficial [E-MAIL].

Certificação Digital: W3GDW2EL-LHKSBPH8-FCULALY7-DBRXSLQV
Versão eletrônica disponível em: https://doem.org.br/ba/correntina
Documento assinado digitalmente conforme MP nº 2.200-2/2001 de 24/08/2001, que institui a infra-estrutura de Chaves Públicas Brasileira - ICP Brasil

PREFEITURA DE CORRENTINA
CIDADE DE TODOS

3. REQUISITOS DE IMPUGNAÇÃO:
   - Identificação completa do impugnante
   - Fundamentos claros e específicos da impugnação
   - Documentos comprovativos das alegações
   - Indicação de eventuais provas de serem produzidos

EFEITOS DA NÃO MANIFESTAÇÃO
ADVERTÊNCIA IMPORTANTE: A ausência de manifestação no prazo de 30 (trinta) dias será interpretada como CONCORDÂNCIA TÁCITA com o procedimento de Regularização Fundiária Urbana, implicando na PERDA DE EVENTUAL DIREITO que V.Sa. titularizar sobre o imóvel objeto da REURB, nos termos expressos do artigo 31, § 6º da Lei nº 13.465/2017.
MEDIAÇÃO DE CONFLITOS
Em caso de impugnação, poderá ser adotado o procedimento extrajudicial de composição de conflitos, nos termos do artigo 21 da Lei nº 13.465/2017, ocorrendo à conciliação entre as partes.
ACESSO AOS AUTOS
A íntegra do processo encontra-se disponível para consulta na sede do [SETOR DE REGULARIZAÇÃO FUNDIÁRIA], no endereço acima indicado, mediante pedido prévio, ou através do portal eletrônico [SITE], utilizando a chave de acesso: [CÓDIGO].
Para esclarecimentos adicionais, contate: [TELEFONE/E-MAIL].

Correntina/BA, 06 de abril de 2026.

Genilson Santos de Souza

NOME DO RESPONSÁVEL: GENILSON SANTOS DE SOUZA
CARGO/FUNÇÃO: FISCAL DE TRIBUTOS
MATRÍCULA FUNCIONAL: 948

Declaro ter recebido a presente notificação e estar ciente de todo o seu teor e que ficou com uma cópia para, querendo, se manifestar.

Renediane P. da R. Caires
Assinatura do Notificado ou Representante Nome Legal:

FUNDAMENTOS LEGAIS PRINCIPAIS:
- Arts. 20 e 31 da Lei Federal nº 13.465/2017 (procedimento de notificação dos titulares de domínio e confrontos)
- Arts. 24 a 30 do Decreto Federal nº 9.310/2018 (regulamentação do procedimento de notificação)

Certificação Digital: W3GDW2EL-LHKSBPH8-FCULALY7-DBRXSLQV
Versão eletrônica disponível em: https://doem.org.br/ba/correntina
Documento assinado digitalmente conforme MP nº 2.200-2/2001 de 24/08/2001, que institui a infra-estrutura de Chaves Públicas Brasileira - ICP Brasil

PREFEITURA DE CORRENTINA
CIDADE DE TODOS

CERTIDÃO DE REGULARIZAÇÃO FUNDIÁRIA — CRF – Nº 082

O MUNICÍPIO DE CORRENTINA, Estado da Bahia, com fundamento nos arts. 40 e 41 da Lei Federal nº 13.465/2017 e no art. 38 do Decreto Federal nº 9.310/2018, CERTIFICA, para os fins do art. 42 da mesma Lei, que, atendidos os requisitos legais e aprovado o projeto de regularização, restou deferida a regularização fundiária do núcleo urbano informal adiante identificado, expedindo-se a presente Certidão de Regularização Fundiária (CRF).

1. Identificação do núcleo urbano regularizado (art. 41, I e II)

Denominação do núcleo (art. 41, I)	LOTEAMENTO COLINA DO RAFAEL II
Localização (art. 41, II)	Ao Norte com a Rua 3, ao Sul com a Qd-21 e Qd-25 do Loteamento Colina do Rafael, ao Leste com o Riacho Vermelho e ao Oeste com a Rua A — Correntina/BA
Decisão de aprovação (art. 40 da Lei)	Ato nº 001/2025, de 11/09/2025

2. Modalidade da Reurb (art. 41, III; art. 13 da Lei)

( ) Reurb-S — Interesse Social (art. 13, I).

( ) Reurb-E — Interesse Específico (art. 13, II).

(X) Ambas — coexistência no mesmo núcleo (art. 5º, § 4º, do Decreto), na forma delimitada no PRF.

3. Natureza da titulação (art. 15 da Lei; art. 8º do Decreto)

(X) Legitimação fundiária (art. 23 da Lei) — aquisição originária da propriedade, livre de ônus.

( ) Legitimação de posse (art. 25 da Lei), conversível em propriedade (art. 26).

( ) Outro instrumento do art. 15 da Lei: _____, conferindo o direito real de _____.

Certificação Digital: W3GDW2EL-LHKSBPH8-FCULALY7-DBRXSLQV
Versão eletrônica disponível em: https://doem.org.br/ba/correntina
Documento assinado digitalmente conforme MP nº 2.200-2/2001 de 24/08/2001, que institui a infra-estrutura de Chaves Públicas Brasileira - ICP Brasil

PREFEITURA DE CORRENTINA
CIDADE DE TODOS

4. Listagem dos beneficiários (art. 41, V e VI)

Relação dos ocupantes que adquiriram a respectiva unidade - por título de legitimação fundiária ou mediante ato único de registro -, com a indicação numérica de cada unidade e a qualificação completa (nome, estado civil, qualificação do cônjuge, regime de bens e data do casamento, profissão, CPF, RG e filiação):

Unid.	Beneficiário (qualificação completa — art. 41, VI)	Classificação	Identificação e Valor do Imóvel	Direito real conferido
01	**Mailson de Souza Oliveira**, brasileiro, solteiro, maior, autônomo, inscrito no RG sob o nº 1587554640 SSP/BA e no CPF sob o nº 052.310.245-38, filho de Ubaldo de Jesus Oliveira e Izabel Lina de Souza Oliveira.	**REURB-S**	Uma casa residencial, situada na Rua A, s/nº, construção em blocos cerâmico, tipo comum, fachada de 7,50 metros, com uma porta de ferro, CONTENDO: uma sala, dois quartos, uma suíte, um banheiro, uma cozinha, uma área de serviço e quintal com área construída de 108,75 m² e respectivo terreno: **LOTE 19 da QD-02, Ins. Imobiliária: 01.08.061.0180.001** **R$- 105.000,00 (cento e cinco mil reais)**	Legitimação fundiária

Certificação Digital: W3GDW2EL-LHKSBPH8-FCULALY7-DBRXSLQV
Versão eletrônica disponível em: https://doem.org.br/ba/correntina
Documento assinado digitalmente conforme MP nº 2.200-2/2001 de 24/08/2001, que institui a infra-estrutura de Chaves Públicas Brasileira - ICP Brasil

PREFEITURA DE CORRENTINA
CIDADE DE TODOS

02	**Cássia Moreira Soares Moraes**, brasileira, professora, inscrita no RG sob o nº 1111805709 SSP/BA e no CPF sob o nº 004.459.685-59, filha de Anísio Soares Teixeira e Guiomar Moreira dos Santos, casada sob o regime de Comunhão Parcial de Bens desde o dia 26/01/2012 com **Fernando de Moraes**, brasileiro, autônomo, inscrito no RG sob o nº 1194017894 SSP/BA e no CPF sob o nº 022.463.535-21, filho de Gilberto de Moraes e Aurea Maria de Moraes.	**REURB-E**	**LOTE 05 da QD-03, Ins. Imobiliária: 01.08.062.0296.001** **R$- 25.000,00 (vinte e cinco mil reais)**	Legitimação fundiária

Certificação Digital: W3GDW2EL-LHKSBPH8-FCULALY7-DBRXSLQV
Versão eletrônica disponível em: https://doem.org.br/ba/correntina
Documento assinado digitalmente conforme MP nº 2.200-2/2001 de 24/08/2001, que institui a infra-estrutura de Chaves Públicas Brasileira - ICP Brasil

PREFEITURA DE CORRENTINA
CIDADE DE TODOS

03	**João Batista Nunes de Oliveira**, brasileiro, divorciado, eletricista, inscrito no RG sob o nº 1483452395 SSP/BA e no CPF sob o nº 038.658.075-85, filho de Dejanil Nunes de Oliveira e Evani Nunes de Oliveira.	**REURB-S**	Uma casa residencial, situada na Rua B, s/nº, construção em blocos cerâmico, tipo comum, fachada de 7,20 metros, com uma porta e uma janela de blindex, CONTENDO: uma sala, três quartos, uma cozinha, um banheiro, uma área de serviço e quintal com área construída de 72,00 m² e respectivo terreno: **LOTE 09 da QD-03, Ins. Imobiliária: 01.08.062.0256.001** **R$ 70,000,00 (setenta mil reais)**	Legitimação fundiária

Certificação Digital: W3GDW2EL-LHKSBPH8-FCULALY7-DBRXSLQV
Versão eletrônica disponível em: https://doem.org.br/ba/correntina
Documento assinado digitalmente conforme MP nº 2.200-2/2001 de 24/08/2001, que institui a infra-estrutura de Chaves Públicas Brasileira - ICP Brasil

PREFEITURA DE CORRENTINA
CIDADE DE TODOS

04	**José Maria Alves da Silva**, brasileiro, lavrador, inscrito no RG sob o nº 1255804360 SSP/BA e no CPF sob o nº 029.449.975-05, filho de Euflozino Feliciano da Silva e Izaltina Alves da Silva, casado sob o regime de Comunhão Parcial de Bens desde o dia 07/10/2006 com **Edilene Oliveira da Silva**, brasileira, lavradora, inscrita no RG sob o nº 1560567392 SSP/BA e no CPF sob o nº 048.871.455-94, filha de Dejanil Nunes de Oliveira e Evani Nunes de Oliveira.	**REURB-S**	Uma casa residencial, situada na Rua B, s/nº, construção em blocos cerâmico, tipo comum, fachada de 9,80 metros, com uma porta e duas janelas de ferro, CONTENDO: uma área de serviço, uma sala, dois quartos, um banheiro, uma cozinha e quintal com área construída de 63,70 m² e respectivo terreno: **LOTE 06 da QD-04, Ins. Imobiliária: 01.08.063.0061.001** **R$- 65.000,00 (sessenta e cinco mil reais)**	Legitimação fundiária
05	**Edson Alves Moreira**, brasileiro, divorciado, lavrador, inscrito no RG sob o nº 3783727 SSP/GO e no CPF sob o nº 821.869.791-87, filho de Mamédio Alves Moreira e Ana Alves Moreira.	**REURB-S**	Uma casa residencial, situada na Rua B, s/nº, construção em blocos cerâmico, tipo comum, fachada de 9,90 metros, com uma porta e uma janela de ferro, CONTENDO: uma copa cozinha, dois quartos, um banheiro e quintal com área construída de 31,68	Legitimação fundiária

Certificação Digital: W3GDW2EL-LHKSBPH8-FCULALY7-DBRXSLQV
Versão eletrônica disponível em: https://doem.org.br/ba/correntina
Documento assinado digitalmente conforme MP nº 2.200-2/2001 de 24/08/2001, que institui a infra-estrutura de Chaves Públicas Brasileira - ICP Brasil

PREFEITURA DE CORRENTINA
CIDADE DE TODOS

			m² e respectivo terreno: **LOTE 07 da QD-04, Ins. Imobiliária: 01.08.063.0071.001** **R$ 40,000,00 (quarenta mil reais)**	
06	**José Francisco dos Santos Neto**, brasileiro, lavrador, inscrito no RG sob o nº 824390 SSP/GO e no CPF sob o nº 245.040.925-49, filho de Joaquim José dos Santos e Duvirgem Maria de Jesus, casado sob o regime da Comunhão de Bens desde o dia 26/06/1973 com M**aria Francisca dos Santos**, brasileira, do lar, inscrita no RG sob o nº 0430000618 SSP/BA e no CPF sob o nº 206.631.705-59, filha de Antônio Moreira dos Santos e Izabel Francisca dos Santos.	**REURB-E**	**LOTE 08 da QD-04, Ins. Imobiliária: 01.08.063.0081.001** **R$ 20.000,00 (vinte mil reais)**	Legitimação fundiária
07	**José Francisco dos Santos Neto**, brasileiro, lavrador, inscrito no RG sob o nº 824390 SSP/GO e no CPF sob o nº 245.040.92549, filho de Joaquim José dos Santos e Duvirgem Maria de Jesus, casado sob o regime da Comunhão de Bens desde o dia 26/06/1973 com M**aria Francisca dos Santos**, brasileira, do lar, inscrita no RG sob o nº 0430000618 SSP/BA e no CPF sob o nº	**REURB-E**	**LOTE 09 da QD-04, Ins. Imobiliária: 01.08.063.0091.001** **R$ 20.000,00 (vinte mil reais)**	Legitimação fundiária

Certificação Digital: W3GDW2EL-LHKSBPH8-FCULALY7-DBRXSLQV
Versão eletrônica disponível em: https://doem.org.br/ba/correntina
Documento assinado digitalmente conforme MP nº 2.200-2/2001 de 24/08/2001, que institui a infra-estrutura de Chaves Públicas Brasileira - ICP Brasil

PREFEITURA DE CORRENTINA
CIDADE DE TODOS

	206.631.705-59, filha de Antônio Moreira dos Santos e Izabel Francisca dos Santos.			
08	**Cleusa Alves de Souza**, brasileira, divorciada, doméstica, inscrita no RG sob o nº 0373305273 SSP/BA e no CPF sob o nº 354.708.525-04, filha de João Alves Sobrinho e Maria Ferreira de Almeida.	**REURB-S**	**LOTE 10 da QD-04, Ins. Imobiliária: 01.08.063.0101.001** **R$ 20.000,00 (vinte mil reais)**	Legitimação fundiária
09	**Jéverson Silva da Conceição**, brasileiro, empreendedor, inscrito no RG sob o nº 2356443665 SSP/BA e no CPF sob o nº 046.620.935-54, filho de José Francisco da Conceição e Creuza Silva da Conceição, casado sob o regime da Comunhão Parcial de Bens desde o dia 09/12/2010 com **Gemímia Almeida dos Santos Silva**, brasileira, operadora de caixa, inscrita no RG sob o nº 2332662081 SSP/BA e no CPF sob o nº 858.503.465-38, filha de Lídio Moreira dos Santos e Zulmira Almeida dos Santos.	**REURB-S**	**LOTE 13 da QD-04, Ins. Imobiliária: 01.08.063.0131.001** **R$ 15.000,00 (quinze mil reais)**	Legitimação fundiária
10	**Genildo de Souza Correia,** brasileiro, solteiro, maior, lavrador, inscrito no RG sob o nº 1193934176 SSP/BA e no CPF sob o nº 824.821.795-72, filho de Simão Messias Correia e Severiana de Souza Correia.	**REURB-S**	**LOTE 13-A da QD-04, Ins. Imobiliária: 01.08.063.0156.001** **R$ 15.000,00 (quinze mil reais)**	Legitimação fundiária

Certificação Digital: W3GDW2EL-LHKSBPH8-FCULALY7-DBRXSLQV
Versão eletrônica disponível em: https://doem.org.br/ba/correntina
Documento assinado digitalmente conforme MP nº 2.200-2/2001 de 24/08/2001, que institui a infra-estrutura de Chaves Públicas Brasileira - ICP Brasil

PREFEITURA DE CORRENTINA
CIDADE DE TODOS

11	**Heliane José dos Santos**, brasileira, lavradora, inscrita no RG sob o nº 2177317835 SSP/BA e no CPF sob o nº 065.518.785-55, filha de José Martins dos Santos e Helena Francisca dos Santos, casada sob o regime da Comunhão Parcial de Bens desde o dia 05/02/2015 com **Gildeni Nascimento França**, brasileiro, lavrador, inscrito no RG sob o nº 1389047237 SSP/BA e no CPF sob o nº 843.295.995-20, filho de Genelci Dourado França e Luzeni Nascimento França;	**REURB-S**	Uma casa residencial, situada na Rua A, s/nº, construção em blocos cerâmico, tipo comum, fachada de 7,00 metros, com uma porta e uma janela de ferro, CONTENDO: uma garagem, uma sala, dois quartos, um banheiro, uma cozinha e quintal com área construída de 56,00 m² e respectivo terreno: **LOTE 13-B da QD-04, Ins. Imobiliária: 01.08.063.0166.001 R$ 60.000,00 (sessenta mil reais)**	Legitimação fundiária
12	**Ademilson Ribeiro da Silva**, brasileiro, professor, inscrito no RG-CPF sob o nº 019.612.105-17 SSP/BA, filho de João Batista Ribeiro da Silva e Maria Francisca Ribeiro da silva, casado sob o regime da Comunhão Universal de Bens desde o dia 24/01/2011 com **Eliene Almeida Ribeiro da Silva**, brasileira, professora, inscrita RG-CPF sob o nº 020.044.545-63 SSP/BA, filha de José Castro e Silva e Maria Almeida e Silva.	**REURB-E**	**LOTE 17 da QD-04, Ins. Imobiliária: 01.08.063.0230.001** **R$ 20.000,00 (vinte mil reais)**	Legitimação fundiária
13	**Franciely Mendonça Ramos,** brasileira, solteira,	**REURB-S**	**LOTE 21 da QD-04, Ins. Imobiliária:**	Legitimação fundiária

Certificação Digital: W3GDW2EL-LHKSBPH8-FCULALY7-DBRXSLQV
Versão eletrônica disponível em: https://doem.org.br/ba/correntina
Documento assinado digitalmente conforme MP nº 2.200-2/2001 de 24/08/2001, que institui a infra-estrutura de Chaves Públicas Brasileira - ICP Brasil

PREFEITURA DE CORRENTINA
CIDADE DE TODOS

	maior, manicure, inscrita no RG sob o nº 2474778349 SSP/BA e no CPF sob o nº 061.088.585-59, filha de Edenilson Almeida Ramos e Creuza Mendonça Ramos.		**01.08.063.0270.001** **R$ 20.000,00 (vinte mil reais)**	
14	**Maria Neuda Machado de Oliveira**, brasileira, lavradora, inscrita no RG sob o nº 3246163-3109305 SSP/GO e no CPF sob o nº 886.858.615-00, filha de José Leolino de Oliveira e Joaquina Maria de Oliveira, casada sob o regime da Comunhão Parcial de Bens desde o dia 31/10/1978 com **José Pedro Machado de Oliveira**, brasileiro, lavrador, inscrito no RG sob o nº 1874864 SSP/GO e no CPF sob o nº 340.061.335-53, filho de José Pedro de Oliveira e Joaquina Machado de Oliveira	**REURB-S**	Uma casa residencial, situada na Rua 03, s/nº, construção em blocos cerâmico, tipo comum, fachada de 6,10 metros, com uma porta e duas janelas de ferro, CONTENDO: uma garagem, uma sala, três quartos, um banheiro, uma cozinha, uma área de serviço e quintal com área construída de 60,09 m² e respectivo terreno: **LOTE 02 da QD-05** **Ins. Imobiliária: 01.08.064.0010.001** **R$ 60.000,00 (sessenta mil reais)**	Legitimação fundiária
15	**Neuzete Ribeiro da Silva**, brasileira, auxiliar de limpeza, inscrita no RG sob o nº 1389105709 SSP/BA e no CPF sob o nº 035.970.225-29, filha de Edirceu Pereira da Silva e Neuzilia Ribeiro da Silva, casada sob o regime da Comunhão Parcial de Bens desde o dia 03/06/2011 com	**REURB-S**	Uma casa residencial, situada na Rua 03, s/nº, construção em blocos cerâmico, tipo comum, fachada de 6,50 metros, com uma porta e duas janelas de ferro, CONTENDO: uma	Legitimação fundiária

Certificação Digital: W3GDW2EL-LHKSBPH8-FCULALY7-DBRXSLQV
Versão eletrônica disponível em: https://doem.org.br/ba/correntina
Documento assinado digitalmente conforme MP nº 2.200-2/2001 de 24/08/2001, que institui a infra-estrutura de Chaves Públicas Brasileira - ICP Brasil

PREFEITURA DE CORRENTINA
CIDADE DE TODOS

	Leandro Queiroz Bispo, brasileiro, vigilante, inscrito no RG sob o nº 2885635 SSP/DF e no CPF sob o nº 042.224.845-20, filho de Osvaldo Rodrigues Bispo e Aliria Santos Queiroz Bispo.		área aberta, uma sala, um corredor, dois quartos, uma suíte, um banheiro, uma cozinha, uma área de serviço e quintal com área construída de 91,52 m² e respectivo terreno: **LOTE 03 da QD-05** **Ins. Imobiliária: 01.08.064.0020.001** **R$ 90.000,00 (noventa mil reais)**	
16	**José Francisco Neves**, brasileiro, lavrador, inscrito no RG sob o nº 833696 SSP/GO e no CPF sob o nº 221.700.301-15, filho de Joaquim Francisco Neves e Heguína Maria de Jesus, casado sob o regime da Comunhão de Bens desde o dia 07/04/1967 com **Joselita Silva Neves**, brasileira, lavradora, inscrita no RG sob o nº 247334 SSP/DF e no CPF sob o nº 144.032.265-15, filha de Manoel José da Silva e Ana Maria de Jesus.	**REURB-S**	Uma casa residencial, situada na Rua 03, s/nº, construção em blocos cerâmico, tipo comum, fachada de 8,00 metros, com uma porta e duas janelas de blindex, CONTENDO: uma garagem, uma sala, hall, uma suíte, um banheiro, dois quartos, uma cozinha, uma área de serviços e quintal, com área construída de 115,00 m² e respectivo terreno: **LOTE 11 da QD-05** **Ins. Imobiliária: 01.08.064.0125.001**	Legitimação fundiária

Certificação Digital: W3GDW2EL-LHKSBPH8-FCULALY7-DBRXSLQV
Versão eletrônica disponível em: https://doem.org.br/ba/correntina
Documento assinado digitalmente conforme MP nº 2.200-2/2001 de 24/08/2001, que institui a infra-estrutura de Chaves Públicas Brasileira - ICP Brasil

PREFEITURA DE CORRENTINA
CIDADE DE TODOS

			R$ 120.000,00 (cento e vinte mil reais)	
17	**Domingos Ferreira dos Santos**, brasileiro, lavrador, inscrito no RG sob o nº 0896097510 SSP/BA e no CPF sob o nº 973.727.735-04, filho de João Ferreira dos Santos e Raimunda Maria da Silva, casado sob o regime da Comunhão Parcial de Bens desde o dia 16/10/1981 com **Ana Brito dos Santos**, brasileira, lavradora, inscrita no RG sob o nº 1111846650 SSP/BA e no CPF sob o nº 997.074.035-00, filha de João de Souza Brito e Domingas Alecrim Brito.	**REURB-S**	Uma casa residencial, situada na Rua A, s/nº, construção em blocos cerâmico, tipo comum, fachada de 7,00 metros, com uma porta e uma janela de blindex, CONTENDO: uma sala, dois quartos, um banheiro, uma cozinha e quintal com área construída de 63,00 m² e respectivo terreno: **LOTE 12 da QD-05 Ins. Imobiliária: 01.08.064.0153.001 R$ 70.000,00 (setenta mil reais)**	Legitimação fundiária
18	**Ronei Brito dos Santos,** brasileiro, solteiro, maior, operador de armazém, inscrito no RG sob o nº 1653516240 SSP/BA e no CPF sob o nº 704.179.681-54, filho de Domingos Ferreira dos Santos e Ana Brito dos Santos.	**REURB-S**	Uma casa residencial, situada na Rua A, s/nº, construção em blocos cerâmico, tipo comum, fachada de 6,00 metros, com uma porta e duas janelas de blindex, CONTENDO: uma sala, dois quartos, um banheiro, uma cozinha e quintal com área construída de 60,00 m² e respectivo terreno:	Legitimação fundiária

Certificação Digital: W3GDW2EL-LHKSBPH8-FCULALY7-DBRXSLQV
Versão eletrônica disponível em: https://doem.org.br/ba/correntina
Documento assinado digitalmente conforme MP nº 2.200-2/2001 de 24/08/2001, que institui a infra-estrutura de Chaves Públicas Brasileira - ICP Brasil

PREFEITURA DE CORRENTINA
CIDADE DE TODOS

			LOTE 12-A da QD-05 **Ins. Imobiliária: 01.08.064.0168.001** **R$ 70.000,00 (setenta mil reais)**	
19	**Geraldo Pereira Ramos**, brasileiro, aposentado, inscrito no RG/CPF sob o nº 245.055.955-87 SSP/BA, filho de Antônio Pereira Ramos e Maria Marques Pereira, casado sob o regime da Comunhão Parcial de Bens desde o dia 07/11/1978 com **Francisca Barbosa Ramos**, brasileira, lavradora, inscrita no RG/CPF sob o nº 023.425.625-78 SSP/BA, filha de Juvalcino Rodrigues Barbosa e Inocência Pereira de Macedo.	**REURB-S**	**LOTE 17 da QD-05** **Ins. Imobiliária: 01.08.064.0239.001** **R$ 20.000) vinte mil reais)**	Legitimação fundiária
20	**Rosilene Oliveira Brito**, brasileira, lavradora, inscrita no RG sob o nº 1653533331 SSP/BA e no CPF sob o nº 053.127.755-09, filha de Hélio Magalhães Brito e Sebastiana Oliveira Brito, casada sob o regime da Comunhão Parcial de Bens desde o dia 26/03/2015 com **Adailton Santana Dourado**, brasileiro, lavrador, inscrito no RG sob o nº 6106316 SSP/GO e no CPF sob o nº 045.843.285-79, filho de	**REURB-S**	**LOTE 18 da QD-05** **Ins. Imobiliária: 01.08.064.0249.001** **R$ 20.000) vinte mil reais)**	Legitimação fundiária

Certificação Digital: W3GDW2EL-LHKSBPH8-FCULALY7-DBRXSLQV
Versão eletrônica disponível em: https://doem.org.br/ba/correntina
Documento assinado digitalmente conforme MP nº 2.200-2/2001 de 24/08/2001, que institui a infra-estrutura de Chaves Públicas Brasileira - ICP Brasil

PREFEITURA DE CORRENTINA
CIDADE DE TODOS

	José Francisco Dourado e Izabel Santana Dourado.			
21	**Reinaldo Silva dos Santos**, brasileiro, lavrador, inscrito no RG sob o nº 2162711699 SSP/BA e no CPF sob o nº 528.995.005-20, filho de José Hilário dos Santos e Joselina Silva dos Santos, casado sob o regime da Comunhão Parcial de Bens desde o dia 09/07/1993 com **Célia Silva dos Santos**, brasileira, professora, inscrita no RG sob o nº 4878196 PC/GO e no CPF sob o nº 786.422.805-49, filha de Balbino Ribeiro da Silva e Maria Barbosa da Silva	**REURB-E**	**LOTE 03 da QD-06 Ins. Imobiliária: 01.08.065.0020.001 R$ 20.000) vinte mil reais)**	Legitimação fundiária
22	**Gilson Araújo de Souza**, brasileiro, microempreendedor, inscrito no RG sob o nº 4038268 SSP/GO e no CPF sob o nº 969.019.005-97, filho de Rafael Neves de Souza e Valdemir Araújo de Souza, casado sob o regime da Comunhão Parcial de Bens desde o dia 06/11/2009 com **Valdete Paz da Silva**, brasileira, professora, inscrita no RG sob o nº 2175660141 SSP/BA e no CPF sob o nº 804.108.205-04, filha de Roldão José da Silva e Maria Paz da Silva.	**REURB-E**	**LOTE 04 da QD-06 Ins. Imobiliária: 01.08.065.0030.001 R$ 20.000) vinte mil reais)**	Legitimação fundiária

PREFEITURA DE CORRENTINA
CIDADE DE TODOS

23	**Neuzete Ribeiro da Silva**, brasileira, auxiliar de limpeza, inscrita no RG sob o nº 1389105709 SSP/BA e no CPF sob o nº 035.970.225-29, filha de Edirceu Pereira da Silva e Neuzilia Ribeiro da Silva, casada sob o regime da Comunhão Parcial de Bens desde o dia 03/06/2011 com **Leandro Queiroz Bispo,** brasileiro, vigilante, inscrito no RG sob o nº 2885635 SSP/DF e no CPF sob o nº 042.224.845-20, filho de Osvaldo Rodrigues Bispo e Aliria Santos Queiroz Bispo.	**REURB-E**	**LOTE 08 da QD-06 Ins. Imobiliária: 01.08.065.0095.001 R$ 20.000) vinte mil reais)**	Legitimação fundiária
24	**Valdete Paz da Silva**, brasileira, professora, inscrita no RG sob o nº 2175660141 SSP/BA e no CPF sob o nº 804.108.205-04, filha de Roldão José da Silva e Maria Paz da Silva, casada sob o regime da Comunhão Parcial de Bens desde o dia 06/11/2009 com **Gilson Araújo de Souza**, brasileiro, microempreendedor, inscrito no RG sob o nº 4038268 SSP/GO e no CPF sob o nº 969.019.005-97, filho de Rafael Neves de Souza e Valdemir Araújo de Souza.	**REURB-E**	**LOTE 09 da QD-06 Ins. Imobiliária: 01.08.065.0105.001 R$ 25.000) vinte e cinco mil reais)**	Legitimação fundiária
25	**Maelson de Souza Oliveira,** brasileiro, solteiro, maior, estoquista, inscrito no RG sob o nº 1587541823 SSP/BA e no CPF sob o nº 067.242.495-97, filho de Ubaldo de Jesus Oliveira e	**REURB-S**	**LOTE 12 da QD-06 Ins. Imobiliária: 01.08.065.0165.001 R$ 25.000) vinte e cinco mil reais)**	Legitimação fundiária

Certificação Digital: W3GDW2EL-LHKSBPH8-FCULALY7-DBRXSLQV
Versão eletrônica disponível em: https://doem.org.br/ba/correntina
Documento assinado digitalmente conforme MP nº 2.200-2/2001 de 24/08/2001, que institui a infra-estrutura de Chaves Públicas Brasileira - ICP Brasil

PREFEITURA DE CORRENTINA
CIDADE DE TODOS

	Izabel Lina de Souza Oliveira.			
26	**Benildo Neri dos Santos,** brasileiro, solteiro, representante de vendas, inscrito no RG sob o nº 14036203529 SSP/BA e no CPF sob o nº 026.143.855-73, filho de Benivar Ferreira dos Santos e Martinha Neri dos Santos.	**REURB-S**	**LOTE 04 da QD-08 Ins. Imobiliária: 01.08.067.0220.001 R$ 15.000) quinze mil reais)**	Legitimação fundiária
27	**Benilva Neri dos Santos,** brasileira, solteira, psicóloga, inscrita no RG sob o nº 1403607354 SSP/BA e no CPF sob o nº 028.589.775-69, filha de Benivar Ferreira dos Santos e Martinha Neri dos Santos.	**REURB-S**	**LOTE 05 da QD-08 Ins. Imobiliária: 01.08.067.0213.001 $ 15.000) quinze mil reais)**	Legitimação fundiária
28	**Benilda Neri dos Santos,** brasileira, divorciada, Assistente de Gabinete, inscrita no RG sob o nº 1396877002 SSP/BA e no CPF sob o nº 019.196.135-36, filha de Benivar Ferreira dos Santos e Martinha Neri dos Santos.	**REURB-E**	**LOTE 06 da QD-08 Ins. Imobiliária: 01.08.067.0206.001 R$ 15.000) quinze mil reais)**	Legitimação fundiária
29	**Martinha Vieira Neri,** brasileira, separada judicialmente, aposentada, inscrita no RG sob o nº 0678998116 SSP/BA e no CPF sob o nº 647.489.521-72, filha de Vicente Neri de Souza e Arsênia Vieira Neri.	**REURB-E**	**LOTE 06-A da QD-08 Ins. Imobiliária: 01.08.067.0199.001 R$ 15.000) quinze mil reais)**	Legitimação fundiária

Certificação Digital: W3GDW2EL-LHKSBPH8-FCULALY7-DBRXSLQV
Versão eletrônica disponível em: https://doem.org.br/ba/correntina
Documento assinado digitalmente conforme MP nº 2.200-2/2001 de 24/08/2001, que institui a infra-estrutura de Chaves Públicas Brasileira - ICP Brasil

PREFEITURA DE CORRENTINA
CIDADE DE TODOS

30	**Ana Silva de Souza**, brasileira, lavradora, inscrita no RG sob o nº 0797487751 SSP/BA e no CPF sob o nº 801.311.825-87, filha de Marcelino Moreira da Silva e Marina Dourado da Silva, casada sob o regime da Comunhão de Bens desde o dia 29/10/1976 com **Albino Alves de Souza**, brasileiro, lavrador, inscrito no RG sob o nº 2032090 PC/GO e no CPF sob o nº 500.269.411-04, filho de Joaquim Alves de Souza e Jardelina Maria de Souza.	**REURB-E**	**LOTE 08 da QD-08 Ins. Imobiliária: 01.08.067.0182.001 R$ 25.000 (vinte e cinco mil reais)**	Legitimação fundiária
31	**Veronildo Montalvão da Silva,** brasileiro, lavrador, inscrito no RG sob o nº 0958355126 SSP/BA e no CPF sob o nº 008.344.155-77, filho de Joaquim Pereira da Silva e Terezinha Montalvão da Silva, casado sob o regime da Comunhão Parcial de Bens desde o dia 13/12/2008 com **Sueleide Luz Montalvão**, brasileira, lavradora, inscrita no RG sob o nº 1389154742 SSP/BA e no CPF sob o nº 056.575.605-23, filha de Albino Pereira do Nascimento e Sebastiana Luz do Nascimento.	**REURB-S**	**LOTE 12 da QD-08 Ins. Imobiliária: 01.08.067.0115.001 R$ 20.000 (vinte mil reais)**	Legitimação fundiária
32	**Jurandir Brito dos Santos,** brasileiro, solteiro, maior, entregador, inscrito no RG	**REURB-S**	Uma casa residencial, situada na Rua 03, s/nº, construção em	Legitimação fundiária

Certificação Digital: W3GDW2EL-LHKSBPH8-FCULALY7-DBRXSLQV
Versão eletrônica disponível em: https://doem.org.br/ba/correntina
Documento assinado digitalmente conforme MP nº 2.200-2/2001 de 24/08/2001, que institui a infra-estrutura de Chaves Públicas Brasileira - ICP Brasil

PREFEITURA DE CORRENTINA
CIDADE DE TODOS

	sob o nº 1306823226 SSP/BA e no CPF sob o nº 019.418.065.46, filho de Domingos Ferreira dos Santos e Ana Brito dos Santos.		blocos cerâmico, tipo comum, fachada de 7,00 metros, com uma porta e uma janela de blindex, CONTENDO: uma sala, dois quartos, um banheiro, uma cozinha e quintal com área construída de 70,00 m² e respectivo terreno: **LOTE 14 da QD-08** **Ins. Imobiliária: 01.08.067.0073.001** **R$ 70.000,00 (setenta mil reais)**	
33	**Natiele Mendonça Ramos**, brasileira, professora, inscrita no RG sob o nº 2487672161 SSP/BA e no CPF sob o nº 061.088.595-20, filha Edenílson Almeida Ramos e Creuza Mendonça Ramos, casada sob o regime de Comunhão Parcial de Bens desde o dia 30/05/2006 com **Sebastião Moreira dos Santos**, brasileiro, técnico de rede, inscrito no RG sob o nº 1563337754 SSP/BA e no CPF sob o nº 055.161.145-60, filho de Adão Moreira dos Santos e Ubalda Moreira dos Santos.	**REURB-S**	Uma casa residencial, situada na Rua 03, s/nº, construção em blocos cerâmico, tipo comum, fachada de 7,00 metros, com uma porta e uma janela de blindex, CONTENDO: uma área aberta, uma sala, dois quartos, um banheiro, uma cozinha, uma área de serviço e quintal com área construída de 70,00 m² e respectivo terreno: **LOTE 16 da QD-08** **Ins. Imobiliária: 01.08.067.0050.001** **R$ 70.000,00 (setenta mil reais)**	Legitimação fundiária

Certificação Digital: W3GDW2EL-LHKSBPH8-FCULALY7-DBRXSLQV
Versão eletrônica disponível em: https://doem.org.br/ba/correntina
Documento assinado digitalmente conforme MP nº 2.200-2/2001 de 24/08/2001, que institui a infra-estrutura de Chaves Públicas Brasileira - ICP Brasil

PREFEITURA DE CORRENTINA
CIDADE DE TODOS

As unidades desocupadas e não comercializadas alcançadas pela Reurb poderão ser objeto de regularização diferida, posterior ao registro desta CRF (art. 54 da Lei).

5. Remissão integrativa ao Projeto de Regularização Fundiária (PRF) – Nº 002

Todos os demais elementos da regularização - localização georreferenciada, perímetro e área total, matrículas e transcrições atingidas, rito de saneamento da titularidade e resultado das notificações, organização do núcleo, responsabilidades pelas obras e serviços do cronograma físico (art. 41, IV), termo de compromisso, plantas, memoriais descritivos e estudos técnicos - constam do Projeto de Regularização Fundiária (Anexo I) e das respectivas Peças Complementares, que integram esta CRF para todos os fins, inclusive os dos arts. 42 a 44 da Lei nº 13.465/2017.

6. Requerimento de registro

O Município REQUER ao Oficial do 1º Ofício de Registro de Imóveis da Comarca de Correntina/BA o registro desta CRF e do projeto que a integra, com abertura de matrícula para a área total e para cada unidade e o registro dos direitos reais em nome dos beneficiários listados (art. 44, § 1º, I a III, da Lei nº 13.465/2017; art. 40 do Decreto nº 9.310/2018).

Correntina-BA, 08 de outubro de 2026

Walter Mariano Messias de Souza
Prefeito Municipal

PREFEITURA DE CORRENTINA
CIDADE DE TODOS

ANEXO I - PROJETO DE REGULARIZAÇÃO FUNDIÁRIA (PRF) Nº 003

1. Apresentação e identificação

O presente Projeto de Regularização Fundiária (PRF) é o instrumento técnico-jurídico do art. 35 da Lei nº 13.465/2017 e do art. 30 do Decreto nº 9.310/2018, destinado a viabilizar a Reurb do núcleo urbano informal identificado, situado em Correntina/BA, com vistas à sua incorporação ao ordenamento territorial urbano e à titulação dos ocupantes (art. 9º da Lei). Nos termos da remissão integrativa constante da CRF, este PRF e suas Peças Complementares concentram todos os elementos técnicos e procedimentais da regularização e integram a CRF para todos os fins dos arts. 42 a 44 da Lei.

1.1. Identificação do núcleo

Denominação	**LOTEAMENTO DOURADO**
Localização	**Ao Norte com a Rua da Chácara Major Félix de Araújo, ao Sul com a Rua G, ao Leste com a Rua José Maria Bonfim Vilas Boas e ao Oeste com a Avenida Dr. Vanderlino Neiva Araújo — Correntina/BA**
Localização georreferenciada	[coordenadas de referência — Peças Complementares, itens 1 e 2]
Perímetro / área total	**2.258,93 m / 240.497,59 m²**
Existência em 22/12/2016	Art. 9º, § 2º, e art. 23 da Lei nº 13.465/2017
Matrículas/transcrições atingidas	664
Decisão de aprovação (art. 40 da Lei)	Ato nº 001/2025, de 11/09/2025, com a devida publicidade
Averbação do auto de demarcação	[via da demarcação: indicar a averbação nas matrículas atingidas — art. 24, § 16, do Decreto; ou "não aplicável"]

1.2. Legitimado promotor (art. 14 da Lei)

Figura como legitimado o Município de Correntina ou outro legitimado do art. 14, que poderá praticar todos os atos da regularização, inclusive requerer o registro (art. 14, § 1º, da Lei; art. 7º, § 1º, do Decreto).

1.3. Modalidade da Reurb (art. 13 da Lei)

A classificação compete ao Município (art. 30, I, da Lei; art. 23, I, do Decreto) e presta-se à identificação dos responsáveis pela infraestrutura essencial e ao reconhecimento da gratuidade (art. 13, § 5º), na forma do decreto das Peças Complementares (item 7). A modalidade aqui assinalada é a mesma consignada na CRF. Marque uma ou ambas:

( ) Reurb-S - Interesse Social (art. 13, I): núcleo ocupado predominantemente por população de baixa renda.

( ) Reurb-E - Interesse Específico (art. 13, II).

Certificação Digital: W3GDW2EL-LHKSBPH8-FCULALY7-DBRXSLQV
Versão eletrônica disponível em: https://doem.org.br/ba/correntina
Documento assinado digitalmente conforme MP nº 2.200-2/2001 de 24/08/2001, que institui a infra-estrutura de Chaves Públicas Brasileira - ICP Brasil

PREFEITURA DE CORRENTINA
CIDADE DE TODOS

(X) Ambas - coexistência no mesmo núcleo (art. 5º, § 4º, do Decreto): regulariza-se por Reurb-S a parcela ocupada predominantemente por população de baixa renda e por Reurb-E o restante.
1.4. Objetivos (art. 10 da Lei)
Organizar o núcleo e assegurar serviços públicos; criar unidades e sobre elas constituir direitos reais; garantir o direito à moradia e a função social da propriedade; conceder direitos reais, preferencialmente em nome da mulher (art. 10, XI); e prevenir novos núcleos informais.
1.5. Organização do núcleo
(X) Parcelamento do solo.
( ) Condomínio edilício ou de lotes (art. 45 da Lei, quando for o caso).
( ) Conjunto habitacional.
2. Levantamento planialtimétrico georreferenciado (art. 35, I)
Requisito de apresentação obrigatória, demonstrando unidades, construções, sistema viário e áreas públicas (art. 30, I, do Decreto). Assinale a hipótese aplicável:
( ) Atendido - peça apresentada e comprovada no item 1 das Peças Complementares, subscrita por profissional habilitado, com ART/RRT.
(X) Atendido, com ART/RRT dispensada, por ser servidor ou empregado público (art. 36, § 5º, da Lei; art. 31, § 7º, do Decreto).
3. Planta do perímetro (art. 35, II)
Requisito de apresentação obrigatória: planta do perímetro, com as matrículas/transcrições atingidas, e planta de sobreposição com a situação do registro (art. 35, II, da Lei; art. 30, II, do Decreto). Assinale a hipótese aplicável:
(X) Atendido - peças apresentadas e comprovadas no item 2 das Peças Complementares.
4. Estudo preliminar das desconformidades (art. 35, III)
4.1. Situação jurídica e dominial - via eleita e notificações
O saneamento da titularidade observa uma única das vias abaixo, que são excludentes entre si (art. 19, § 3º, e art. 31, § 9º, da Lei). Assinale a via eleita - apenas uma opção:
( ) Via da demarcação urbanística (arts. 19 a 22 da Lei): lavrado o auto de demarcação urbanística (art. 19) e averbado nas matrículas atingidas, com notificação dos interessados na forma do art. 20, sem impugnação no prazo legal (silêncio = concordância — art. 20, § 3º), ficando dispensadas as buscas e notificações do art. 31 (art. 24, § 16, do Decreto).
(X) Via ordinária, sem demarcação (art. 31 da Lei): realizadas as buscas e a notificação dos titulares de domínio, dos responsáveis pela implantação, dos confinantes e de terceiros interessados (art. 31, §§ 1º e 2º), com concordância expressa ou silêncio no prazo legal de 30 (trinta) dias interpretado como concordância (art. 31, § 6º).
( ) Núcleo do art. 69 da Lei (parcelamentos para fins urbanos anteriores a 19/12/1979, implantados e integrados à cidade).
Marcada a via, devem ser invocados, nas demais peças e atos, apenas os dispositivos da via eleita.
4.2. Situação matricial da área regularizada
(X) Identificada a matrícula nº 664 do CRI de Correntina/BA.

Certificação Digital: W3GDW2EL-LHKSBPH8-FCULALY7-DBRXSLQV
Versão eletrônica disponível em: https://doem.org.br/ba/correntina
Documento assinado digitalmente conforme MP nº 2.200-2/2001 de 24/08/2001, que institui a infra-estrutura de Chaves Públicas Brasileira - ICP Brasil

PREFEITURA DE CORRENTINA
CIDADE DE TODOS

( ) Não identificada a matrícula ou transcrição, procedendo-se na forma do art. 51, parágrafo único, e do art. 50, II, da Lei.
4.3. Situação urbanística
Conformidade aos parâmetros urbanísticos e edilícios locais de parcelamento, uso e ocupação do solo. Assinale a hipótese aplicável:
( ) Atendidos os parâmetros urbanísticos e edilícios locais.
( ) Atendidos mediante as adequações constantes do projeto urbanístico (item 3 das Peças Complementares).
(X) Dispensadas, justificada e expressamente, as exigências relativas a percentual e dimensões de áreas públicas, dimensões de lotes e demais parâmetros urbanísticos e edilícios, com fundamento no art. 11, § 1º, da Lei nº 13.465/2017.
4.4. Situação ambiental
Incidência, total ou parcial, sobre APP, unidade de conservação de uso sustentável ou área de proteção de mananciais (art. 11, § 2º, da Lei). Assinale a hipótese aplicável:
(X) Inexistente a incidência ambiental sensível; dispensado o estudo técnico ambiental específico.
( ) Existente a incidência; requisito atendido pelo estudo técnico ambiental do item 5 das Peças Complementares (arts. 64 e 65 da Lei nº 12.651/2012), com anuência do órgão gestor quando em unidade de conservação de uso sustentável (art. 11, § 3º). Vedada a Reurb em unidade de proteção integral, impondo-se a realocação (art. 42 da Lei nº 9.985/2000).
5. Projeto urbanístico (art. 36 da Lei; art. 31 do Decreto)
Requisito de apresentação obrigatória, contendo: áreas ocupadas e projetadas; unidades a regularizar; quadras e lotes ou frações ideais; logradouros e equipamentos; áreas usucapidas (art. 31, § 8º, do Decreto); medidas de adequação; e obras de infraestrutura essencial — água potável, esgotamento sanitário, energia elétrica domiciliar, drenagem quando necessária e demais equipamentos (art. 36, § 1º, da Lei; art. 31, § 1º, do Decreto). Assinale a hipótese aplicável:
(X) Atendido — peça apresentada e comprovada no item 3 das Peças Complementares; unidades relacionadas no quadro abaixo.
5.1. Quadro-resumo das unidades a regularizar

Quadra/Lote	Designação	Lote (m²)	Constr. (m²)	Beneficiário indicados na CRF.

Certificação Digital: W3GDW2EL-LHKSBPH8-FCULALY7-DBRXSLQV
Versão eletrônica disponível em: https://doem.org.br/ba/correntina
Documento assinado digitalmente conforme MP nº 2.200-2/2001 de 24/08/2001, que institui a infra-estrutura de Chaves Públicas Brasileira - ICP Brasil

PREFEITURA DE CORRENTINA
CIDADE DE TODOS

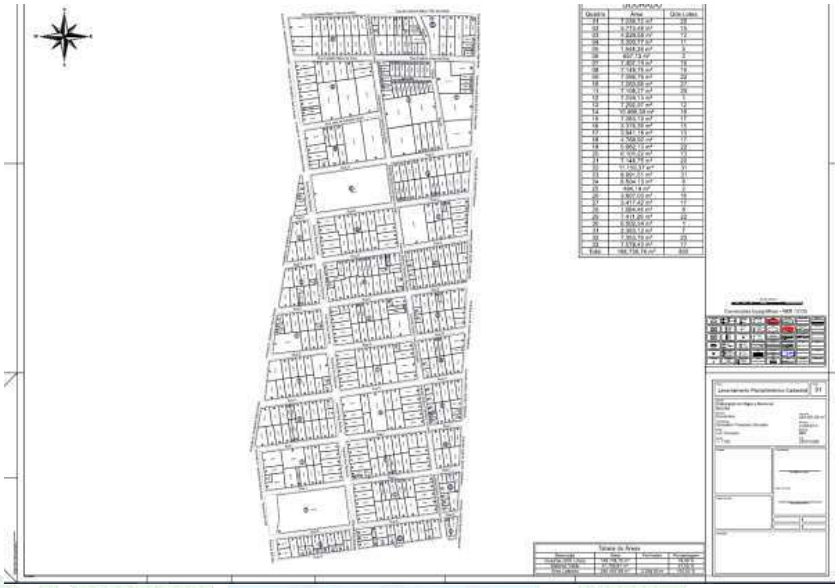

6. Memoriais descritivos (art. 35, V; art. 32 do Decreto)
Requisito de apresentação obrigatória: memoriais do perímetro, das unidades, do sistema viário e das áreas públicas, e enumeração dos equipamentos urbanos e prédios públicos que integrarão o domínio público (art. 32, III, do Decreto), observados o princípio da especialidade e as normas técnicas NBR 13.133 e NBR 14.166. Assinale a hipótese aplicável:
(X) Atendido — memoriais apresentados e subscritos por profissional habilitado (integram os itens 1 a 3 das Peças Complementares). A planta e o memorial descritivo, com a indicação numérica de cada unidade regularizada (art. 41, V, da Lei), integram a CRF por força da remissão nela consignada.

Certificação Digital: W3GDW2EL-LHKSBPH8-FCULALY7-DBRXSLQV
Versão eletrônica disponível em: https://doem.org.br/ba/correntina
Documento assinado digitalmente conforme MP nº 2.200-2/2001 de 24/08/2001, que institui a infra-estrutura de Chaves Públicas Brasileira - ICP Brasil

PREFEITURA DE CORRENTINA
CIDADE DE TODOS

DECLARAÇÃO DE RESPONSABILIDADE TÉCNICA

Aglailson de Queiroz Neves, Crea-BA MP 051512791-4, Engenheiro municipal. Declaro, para os devidos fins, na qualidade de profissional técnico responsável pelo presente Projeto de Regularização Fundiária, que assumo a responsabilidade técnica pela elaboração, conferência e consistência das peças técnicas que o integram (anexo abaixo), inclusive levantamento planialtimétrico georreferenciado, plantas, memoriais descritivos, projeto urbanístico, quadros de áreas e demais elementos técnicos correlatos, declarando sua correspondência com os levantamentos realizados e com a realidade física representada, observadas as normas técnicas e legais aplicáveis.
Declaro, ainda, minha condição de servidor/empregado público municipal, para os fins da dispensa prevista no art. 36, § 5º, da Lei nº 13.465/2017 e no art. 31, § 7º, do Decreto nº 9.310/2018.

Correntina - BA, 08 de outubro de 2026

gov.br Documento assinado digitalmente
AGLAILSON DE QUEIROZ NEVES
Data: 13/10/2026 12:32:25-0300
Verifique em https://validar.iti.gov.br

Aglailson de Queiroz Neves
Engenheiro Municipal

Crea-BA MP 051512791-4
.

Certificação Digital: W3GDW2EL-LHKSBPH8-FCULALY7-DBRXSLQV
Versão eletrônica disponível em: https://doem.org.br/ba/correntina
Documento assinado digitalmente conforme MP nº 2.200-2/2001 de 24/08/2001, que institui a infra-estrutura de Chaves Públicas Brasileira - ICP Brasil

PREFEITURA DE CORRENTINA
CIDADE DE TODOS

Quadra: 01
Lote: 01
Área: 491,97 m²

Matrícula: 4593
Proprietário: **JOANA RODRIGUES DE SOUZA**, RG nº 3597154-SSP/BA, CPF nº 400.735.305-06, residente e domiciliado na, nº, na cidade de

IMÓVEL: Lote **01**, Quadra: **01**, Loteamento: **Dourado**, com área total de **491,97 m²** metros quadrados e perímetro de 91,83 m, no perímetro urbano deste município, Inicia-se a descrição no vértice **P-01**, na coordenada Lat: **-13°21'00,7854"** e Long: **-44°37'33,6837"**, com azimute **262°35'44"** e distância de **19,08 m** de frente até o vértice **P-02**, de coordenada Lat: **-13°21'00,8664"** e Long: **-44°37'34,3128"**, confrontando com **Rua I**, daí segue com azimute **317°02'26"** e distância de **2,92 m** do lado direito até o vértice **P-03**, de coordenada Lat: **-13°21'00,7970"** e Long: **-44°37'34,3790"**, confrontando com **Avenida Dr. Vanderlino Neiva Araújo**, daí segue com azimute **9°22'00"** e distância de **28,22 m** do lado direito até o vértice **P-04**, de coordenada Lat: **-13°20'59,8904"** e Long: **-44°37'34,2277"**, confrontando com **Avenida Dr. Vanderlino Neiva Araújo**, daí segue com azimute **82°14'10"** e distância de **12,14 m** ao fundo até o vértice **P-05**, de coordenada Lat: **-13°20'59,8365"** e Long: **-44°37'33,8278"**, confrontando com **Lote 19**, daí segue com azimute **171°37'54"** e distância de **29,47 m** do lado esquerdo até o vértice **P-01**, de coordenada Lat: **-13°21'00,7854"** e Long: **-44°37'33,6837"**, confrontando com **Lote 02**.

Certificação Digital: W3GDW2EL-LHKSBPH8-FCULALY7-DBRXSLQV
Versão eletrônica disponível em: https://doem.org.br/ba/correntina
Documento assinado digitalmente conforme MP nº 2.200-2/2001 de 24/08/2001, que institui a infra-estrutura de Chaves Públicas Brasileira - ICP Brasil

PREFEITURA DE CORRENTINA
CIDADE DE TODOS

Quadra: 01
Lote: 02
Área: 355,44 m²

Matrícula: 1503
Proprietário: **JOSEMAR MENEZES LARANJEIRA**, RG nº 08569074 05-SSP/BA, CPF nº 571.655.125-34, residente e domiciliado na, nº, na cidade de

IMÓVEL: Lote **02**, Quadra: **01**, Loteamento: **Dourado**, com área total de **355,44 m²** metros quadrados e perímetro de 83,11 m, no perímetro urbano deste município, Inicia-se a descrição no vértice **P-01**, na coordenada Lat: **-13°21'00,7346"** e Long: **-44°37'33,2888"**, com azimute **262°35'44"** e distância de **11,98 m** de frente até o vértice **P-02**, de coordenada Lat: **-13°21'00,7854"** e Long: **-44°37'33,6837"**, confrontando com **Rua I**, daí segue com azimute **351°37'54"** e distância de **29,47 m** do lado direito até o vértice **P-03**, de coordenada Lat: **-13°20'59,8365"** e Long: **-44°37'33,8278"**, confrontando com **Lote 01**, daí segue com azimute **82°14'11"** e distância de **9,73 m** ao fundo até o vértice **P-04**, de coordenada Lat: **-13°20'59,7932"** e Long: **-44°37'33,5073"**, confrontando com **Lote 19**, daí segue com azimute **82°14'05"** e distância de **2,38 m** ao fundo até o vértice **P-05**, de coordenada Lat: **-13°20'59,7826"** e Long: **-44°37'33,4290"**, confrontando com **Lote 18**, daí segue com azimute **171°52'43"** e distância de **29,55 m** do lado esquerdo até o vértice **P-01**, de coordenada Lat: **-13°21'00,7346"** e Long: **-44°37'33,2888"**, confrontando com **Lote 03**.

Quadra: 01
Lote: 03
Área: 348,95 m²

Matrícula: 2035
Proprietário: **JOSÉ MOREIRA COSTA**, RG nº -, CPF nº 400.780.275-00, residente e domiciliado na, nº, na cidade de

IMÓVEL: Lote **03**, Quadra: **01**, Loteamento: **Dourado**, com área total de **348,95 m²** metros quadrados e perímetro de 82,68 m, no perímetro urbano deste município, Inicia-se a descrição no vértice **P-01**, na coordenada Lat: **-13°21'00,6804"** e Long: **-44°37'32,9011"**, com azimute **261°57'20"** e distância de **11,78 m** de frente até o vértice **P-02**, de coordenada Lat: **-13°21'00,7346"** e Long: **-44°37'33,2888"**, confrontando com **Rua I**, daí segue com azimute **351°52'43"** e distância de **29,55 m** do lado direito até o vértice **P-03**, de coordenada Lat: **-13°20'59,7826"** e Long: **-44°37'33,4290"**, confrontando com **Lote 02**, daí segue com azimute **82°14'10"** e distância de **11,86 m** ao fundo até o vértice **P-04**, de coordenada Lat: **-13°20'59,7299"** e Long: **-44°37'33,0384"**, confrontando com **Lote 18**, daí segue com azimute **172°02'12"** e distância de **29,49 m** do lado esquerdo até o vértice **P-01**, de coordenada Lat: **-13°21'00,6804"** e Long: **-44°37'32,9011"**, confrontando com **Lote 04**.

Certificação Digital: W3GDW2EL-LHKSBPH8-FCULALY7-DBRXSLQV
Versão eletrônica disponível em: https://doem.org.br/ba/correntina
Documento assinado digitalmente conforme MP nº 2.200-2/2001 de 24/08/2001, que institui a infra-estrutura de Chaves Públicas Brasileira - ICP Brasil

PREFEITURA DE CORRENTINA
CIDADE DE TODOS

Quadra: 01
Lote: 04
Área: 354,15 m²

IMÓVEL: Lote **04**, Quadra: **01**, Loteamento: **Dourado**, com área total de **354,15 m²** metros quadrados e perímetro de 82,61 m, no perímetro urbano deste município, Inicia-se a descrição no vértice **P-01**, na coordenada Lat: **-13°21'00,6238"** e Long: **-44°37'32,4970"**, com azimute **261°57'20"** e distância de **12,28 m** de frente até o vértice **P-02**, de coordenada Lat: **-13°21'00,6804"** e Long: **-44°37'32,9011"**, confrontando com **Rua I**, daí segue com azimute **352°02'12"** e distância de **29,49 m** do lado direito até o vértice **P-03**, de coordenada Lat: **-13°20'59,7299"** e Long: **-44°37'33,0384"**, confrontando com **Lote 03**, daí segue com azimute **85°20'33"** e distância de **12,06 m** ao fundo até o vértice **P-04**, de coordenada Lat: **-13°20'59,6974"** e Long: **-44°37'32,6389"**, confrontando com **Lote 17**, daí segue com azimute **171°33'39"** e distância de **28,78 m** do lado esquerdo até o vértice **P-01**, de coordenada Lat: **-13°21'00,6238"** e Long: **-44°37'32,4970"**, confrontando com **Lote 05**.

Quadra: 01
Lote: 05
Área: 174,41 m²

Matrícula: 8082
Proprietário: **ELIETE PEREIRA DA SILVA**, RG nº 116434654 06-SSP/BA, CPF nº 012.023.105-08, residente e domiciliado na, nº, na cidade de

IMÓVEL: Lote **05**, Quadra: **01**, Loteamento: **Dourado**, com área total de **174,41 m²** metros quadrados e perímetro de 80,14 m, no perímetro urbano deste município, Inicia-se a descrição no vértice **P-01**, na coordenada Lat: **-13°21'00,6011"** e Long: **-44°37'32,3345"**, com azimute **261°57'22"** e distância de **4,94 m** de frente até o vértice **P-02**, de coordenada Lat: **-13°21'00,6238"** e Long: **-44°37'32,4970"**, confrontando com **Rua I**, daí segue com azimute **351°33'39"** e distância de **28,78 m** do lado direito até o vértice **P-03**, de coordenada Lat: **-13°20'59,6974"** e Long: **-44°37'32,6389"**, confrontando com **Lote 04**, daí segue com azimute **351°33'39"** e distância de **6,34 m** do lado direito até o vértice **P-04**, de coordenada Lat: **-13°20'59,4934"** e Long: **-44°37'32,6701"**, confrontando com **Lote 17**, daí segue com azimute **82°21'31"** e distância de **5,00 m** ao fundo até o vértice **P-05**, de coordenada Lat: **-13°20'59,4715"** e Long: **-44°37'32,5054"**, confrontando com **Lote 16-A**, daí segue com azimute **171°39'43"** e distância de **35,08 m** do lado esquerdo até o vértice **P-01**, de coordenada Lat: **-13°21'00,6011"** e Long: **-44°37'32,3345"**, confrontando com **Lote 05-A**.

Certificação Digital: W3GDW2EL-LHKSBPH8-FCULALY7-DBRXSLQV
Versão eletrônica disponível em: https://doem.org.br/ba/correntina
Documento assinado digitalmente conforme MP nº 2.200-2/2001 de 24/08/2001, que institui a infra-estrutura de Chaves Públicas Brasileira - ICP Brasil

PREFEITURA DE CORRENTINA
CIDADE DE TODOS

Quadra: 01
Lote: 05-A
Área: 245,00 m²

Matrícula: 8082
Proprietário: **ELIETE PEREIRA DA SILVA**, RG nº 116434654 06-SSP/BA, CPF nº 012.023.105-08, residente e domiciliado na, nº, na cidade de

IMÓVEL: Lote **05-A**, Quadra: **01**, Loteamento: **Dourado**, com área total de **245,00 m²** metros quadrados e perímetro de 84,09 m, no perímetro urbano deste município, Inicia-se a descrição no vértice **P-01**, na coordenada Lat: **-13°21'00,5698"** e Long: **-44°37'32,1108"**, com azimute **261°57'19"** e distância de **6,80 m** de frente até o vértice **P-02**, de coordenada Lat: **-13°21'00,6011"** e Long: **-44°37'32,3345"**, confrontando com **Rua I**, daí segue com azimute **351°39'43"** e distância de **35,08 m** do lado direito até o vértice **P-03**, de coordenada Lat: **-13°20'59,4715"** e Long: **-44°37'32,5054"**, confrontando com **Lote 05**, daí segue com azimute **82°21'27"** e distância de **1,27 m** ao fundo até o vértice **P-04**, de coordenada Lat: **-13°20'59,4660"** e Long: **-44°37'32,4635"**, confrontando com **Lote 16-A**, daí segue com azimute **82°21'31"** e distância de **5,91 m** ao fundo até o vértice **P-05**, de coordenada Lat: **-13°20'59,4401"** e Long: **-44°37'32,2687"**, confrontando com **Lote 16**, daí segue com azimute **172°17'39"** e distância de **6,15 m** do lado esquerdo até o vértice **P-06**, de coordenada Lat: **-13°20'59,6383"** e Long: **-44°37'32,2410"**, confrontando com **Lote 15**, daí segue com azimute **172°17'40"** e distância de **28,88 m** do lado esquerdo até o vértice **P-01**, de coordenada Lat: **-13°21'00,5698"** e Long: **-44°37'32,1108"**, confrontando com **Lote 06**.

Certificação Digital: W3GDW2EL-LHKSBPH8-FCULALY7-DBRXSLQV
Versão eletrônica disponível em: https://doem.org.br/ba/correntina
Documento assinado digitalmente conforme MP nº 2.200-2/2001 de 24/08/2001, que institui a infra-estrutura de Chaves Públicas Brasileira - ICP Brasil

PREFEITURA DE CORRENTINA
CIDADE DE TODOS

Quadra: 01
Lote: 06
Área: 351,66 m²

Matrícula: 3519
Proprietário: **CARLITO DOURADO DAS NEVES**, RG nº -, CPF nº 888.444.476-49, residente e domiciliado na, nº, na cidade de

IMÓVEL: Lote **06**, Quadra: **01**, Loteamento: **Dourado**, com área total de **351,66 m²** metros quadrados e perímetro de 81,95 m, no perímetro urbano deste município, Inicia-se a descrição no vértice **P-01**, na coordenada Lat: **-13°21'00,5134"** e Long: **-44°37'31,7074"**, com azimute **261°57'21"** e distância de **12,26 m** de frente até o vértice **P-02**, de coordenada Lat: **-13°21'00,5698"** e Long: **-44°37'32,1108"**, confrontando com **Rua I**, daí segue com azimute **352°17'40"** e distância de **28,88 m** do lado direito até o vértice **P-03**, de coordenada Lat: **-13°20'59,6383"** e Long: **-44°37'32,2410"**, confrontando com **Lote 05-A**, daí segue com azimute **83°17'49"** e distância de **12,22 m** ao fundo até o vértice **P-04**, de coordenada Lat: **-13°20'59,5913"** e Long: **-44°37'31,8377"**, confrontando com **Lote 15**, daí segue com azimute **172°12'23"** e distância de **28,59 m** do lado esquerdo até o vértice **P-01**, de coordenada Lat: **-13°21'00,5134"** e Long: **-44°37'31,7074"**, confrontando com **Lote 07**.

Quadra: 01
Lote: 07
Área: 339,27 m²

Matrícula: 5300
Proprietário: **VALDIR BARROS DA ROCHA**, RG nº 09127791 44-SSP/BA, CPF nº 947.815.755-87, residente e domiciliado na, nº, na cidade de

IMÓVEL: Lote **07**, Quadra: **01**, Loteamento: **Dourado**, com área total de **339,27 m²** metros quadrados e perímetro de 81,11 m, no perímetro urbano deste município, Inicia-se a descrição no vértice **P-01**, na coordenada Lat: **-13°21'00,4698"** e Long: **-44°37'31,3169"**, com azimute **263°35'10"** e distância de **11,82 m** de frente até o vértice **P-02**, de coordenada Lat: **-13°21'00,5134"** e Long: **-44°37'31,7074"**, confrontando com **Rua I**, daí segue com azimute **352°12'23"** e distância de **28,59 m** do lado direito até o vértice **P-03**, de coordenada Lat: **-13°20'59,5913"** e Long: **-44°37'31,8377"**, confrontando com **Lote 06**, daí segue com azimute **82°01'08"** e distância de **11,78 m** ao fundo até o vértice **P-04**, de coordenada Lat: **-13°20'59,5375"** e Long: **-44°37'31,4501"**, confrontando com **Lote 14**, daí segue com azimute **172°07'04"** e distância de **28,92 m** do lado esquerdo até o vértice **P-01**, de coordenada Lat: **-13°21'00,4698"** e Long: **-44°37'31,3169"**, confrontando com **Lote 08**.

Certificação Digital: W3GDW2EL-LHKSBPH8-FCULALY7-DBRXSLQV
Versão eletrônica disponível em: https://doem.org.br/ba/correntina
Documento assinado digitalmente conforme MP nº 2.200-2/2001 de 24/08/2001, que institui a infra-estrutura de Chaves Públicas Brasileira - ICP Brasil

PREFEITURA DE CORRENTINA
CIDADE DE TODOS

Quadra: 01
Lote: 08
Área: 344,84 m²

IMÓVEL: Lote **08**, Quadra: **01**, Loteamento: **Dourado**, com área total de **344,84 m²** metros quadrados e perímetro de 81,88 m, no perímetro urbano deste município, Inicia-se a descrição no vértice **P-01**, na coordenada Lat: **-13°21'00,4261"** e Long: **-44°37'30,9255"**, com azimute **263°35'10"** e distância de **11,85 m** de frente até o vértice **P-02**, de coordenada Lat: **-13°21'00,4698"** e Long: **-44°37'31,3169"**, confrontando com **Rua I**, daí segue com azimute **352°07'04"** e distância de **28,92 m** do lado direito até o vértice **P-03**, de coordenada Lat: **-13°20'59,5375"** e Long: **-44°37'31,4501"**, confrontando com **Lote 07**, daí segue com azimute **82°01'08"** e distância de **11,87 m** ao fundo até o vértice **P-04**, de coordenada Lat: **-13°20'59,4833"** e Long: **-44°37'31,0593"**, confrontando com **Lote 13**, daí segue com azimute **172°10'27"** e distância de **29,24 m** do lado esquerdo até o vértice **P-01**, de coordenada Lat: **-13°21'00,4261"** e Long: **-44°37'30,9255"**, confrontando com **Lote 09**.

Quadra: 01
Lote: 09
Área: 352,97 m²

IMÓVEL: Lote **09**, Quadra: **01**, Loteamento: **Dourado**, com área total de **352,97 m²** metros quadrados e perímetro de 82,82 m, no perímetro urbano deste município, Inicia-se a descrição no vértice **P-01**, na coordenada Lat: **-13°21'00,3818"** e Long: **-44°37'30,5284"**, com azimute **263°35'10"** e distância de **12,02 m** de frente até o vértice **P-02**, de coordenada Lat: **-13°21'00,4261"** e Long: **-44°37'30,9255"**, confrontando com **Rua I**, daí segue com azimute **352°10'27"** e distância de **29,24 m** do lado direito até o vértice **P-03**, de coordenada Lat: **-13°20'59,4833"** e Long: **-44°37'31,0593"**, confrontando com **Lote 08**, daí segue com azimute **82°01'08"** e distância de **11,99 m** ao fundo até o vértice **P-04**, de coordenada Lat: **-13°20'59,4285"** e Long: **-44°37'30,6647"**, confrontando com **Lote 12**, daí segue com azimute **172°07'04"** e distância de **29,57 m** do lado esquerdo até o vértice **P-01**, de coordenada Lat: **-13°21'00,3818"** e Long: **-44°37'30,5284"**, confrontando com **Lote 10**.

Certificação Digital: W3GDW2EL-LHKSBPH8-FCULALY7-DBRXSLQV
Versão eletrônica disponível em: https://doem.org.br/ba/correntina
Documento assinado digitalmente conforme MP nº 2.200-2/2001 de 24/08/2001, que institui a infra-estrutura de Chaves Públicas Brasileira - ICP Brasil

PREFEITURA DE CORRENTINA
CIDADE DE TODOS

Quadra: 01
Lote: 10
Área: 349,75 m²

IMÓVEL: Lote **10**, Quadra: **01**, Loteamento: **Dourado**, com área total de **349,75 m²** metros quadrados e perímetro de 82,81 m, no perímetro urbano deste município, Inicia-se a descrição no vértice **P-01**, na coordenada Lat: **-13°21'00,3291"** e Long: **-44°37'30,1445"**, com azimute **262°06'12"** e distância de **11,66 m** de frente até o vértice **P-02**, de coordenada Lat: **-13°21'00,3818"** e Long: **-44°37'30,5284"**, confrontando com **Rua I**, daí segue com azimute **352°07'05"** e distância de **29,57 m** do lado direito até o vértice **P-03**, de coordenada Lat: **-13°20'59,4285"** e Long: **-44°37'30,6647"**, confrontando com **Lote 09**, daí segue com azimute **82°01'08"** e distância de **11,99 m** ao fundo até o vértice **P-04**, de coordenada Lat: **-13°20'59,3738"** e Long: **-44°37'30,2702"**, confrontando com **Lote 11**, daí segue com azimute **172°44'35"** e distância de **29,59 m** do lado esquerdo até o vértice **P-01**, de coordenada Lat: **-13°21'00,3291"** e Long: **-44°37'30,1445"**, confrontando com **Avenida Ruy Barbosa**.

Quadra: 01
Lote: 11-A
Área: 180,35 m²

Matrícula: 9859
Proprietário: **ALEX VIEIRA NEVES**, RG nº 4871274624-DETRAN/BA, CPF nº 040.713.125-65, residente e domiciliado na, nº, na cidade de

IMÓVEL: Lote **11-A**, Quadra: **01**, Loteamento: **Dourado**, com área total de **180,35 m²** metros quadrados e perímetro de 53,95 m, no perímetro urbano deste município, Inicia-se a descrição no vértice **P-01**, na coordenada Lat: **-13°20'58,4820"** e Long: **-44°37'30,8000"**, com azimute **82°40'48"** e distância de **12,30 m** de frente até o vértice **P-02**, de coordenada Lat: **-13°20'58,4304"** e Long: **-44°37'30,3944"**, confrontando com **Rua H**, daí segue com azimute **172°44'34"** e distância de **14,68 m** do lado direito até o vértice **P-03**, de coordenada Lat: **-13°20'58,9042"** e Long: **-44°37'30,3320"**, confrontando com **Avenida Ruy Barbosa**, daí segue com azimute **261°57'45"** e distância de **12,14 m** ao fundo até o vértice **P-04**, de coordenada Lat: **-13°20'58,9601"** e Long: **-44°37'30,7317"**, confrontando com **Lote 11**, daí segue com azimute **352°07'04"** e distância de **14,83 m** do lado esquerdo até o vértice **P-01**, de coordenada Lat: **-13°20'58,4820"** e Long: **-44°37'30,8000"**, confrontando com **Lote 12**.

Certificação Digital: W3GDW2EL-LHKSBPH8-FCULALY7-DBRXSLQV
Versão eletrônica disponível em: https://doem.org.br/ba/correntina
Documento assinado digitalmente conforme MP nº 2.200-2/2001 de 24/08/2001, que institui a infra-estrutura de Chaves Públicas Brasileira - ICP Brasil

PREFEITURA DE CORRENTINA
CIDADE DE TODOS

Quadra: 01
Lote: 11
Área: 175,37 m²

Matrícula: 9858
Proprietário: **ALEX VIEIRA NEVES**, RG nº 4871274623-DETRAN/BA, CPF nº 040.713.125-64, residente e domiciliado na, nº, na cidade de

IMÓVEL: Lote **11**, Quadra: **01**, Loteamento: **Dourado**, com área total de **175,37 m²** metros quadrados e perímetro de 53,20 m, no perímetro urbano deste município, Inicia-se a descrição no vértice **P-01**, na coordenada Lat: **-13°20'58,9042"** e Long: **-44°37'30,3320"**, com azimute **172°44'34"** e distância de **14,54 m** de frente até o vértice **P-02**, de coordenada Lat: **-13°20'59,3738"** e Long: **-44°37'30,2702"**, confrontando com **Avenida Ruy Barbosa**, daí segue com azimute **262°01'08"** e distância de **11,99 m** do lado direito até o vértice **P-03**, de coordenada Lat: **-13°20'59,4285"** e Long: **-44°37'30,6647"**, confrontando com **Lote 10**, daí segue com azimute **352°07'04"** e distância de **14,53 m** ao fundo até o vértice **P-04**, de coordenada Lat: **-13°20'58,9601"** e Long: **-44°37'30,7317"**, confrontando com **Lote 12**, daí segue com azimute **81°57'45"** e distância de **12,14 m** do lado esquerdo até o vértice **P-01**, de coordenada Lat: **-13°20'58,9042"** e Long: **-44°37'30,3320"**, confrontando com **Lote 11-A**.

Quadra: 01
Lote: 12
Área: 352,40 m²

Matrícula: 4453
Proprietário: **HORTENÍSIO CHAVES DE SOUZA**, RG nº 05796310 01-SSP/BA, CPF nº 525.791.235-04, residente e domiciliado na, nº, na cidade de

IMÓVEL: Lote **12**, Quadra: **01**, Loteamento: **Dourado**, com área total de **352,40 m²** metros quadrados e perímetro de 82,81 m, no perímetro urbano deste município, Inicia-se a descrição no vértice **P-01**, na coordenada Lat: **-13°20'58,5322"** e Long: **-44°37'31,1943"**, com azimute **82°40'48"** e distância de **11,96 m** de frente até o vértice **P-02**, de coordenada Lat: **-13°20'58,4820"** e Long: **-44°37'30,8000"**, confrontando com **Rua H**, daí segue com azimute **172°07'04"** e distância de **14,83 m** do lado direito até o vértice **P-03**, de coordenada Lat: **-13°20'58,9601"** e Long: **-44°37'30,7317"**, confrontando com **Lote 11-A**, daí segue com azimute **172°07'04"** e distância de **14,53 m** do lado direito até o vértice **P-04**, de coordenada Lat: **-13°20'59,4285"** e Long: **-44°37'30,6647"**, confrontando com **Lote 11**, daí segue com azimute **262°01'06"** e distância de **11,99 m** ao fundo até o vértice **P-05**, de coordenada Lat: **-13°20'59,4833"** e Long: **-44°37'31,0593"**, confrontando com **Lote 09**, daí segue com azimute **352°10'27"** e distância de **29,50 m** do lado esquerdo até o vértice **P-01**, de coordenada Lat: **-13°20'58,5322"** e Long: **-44°37'31,1943"**, confrontando com **Lote 13**.

Certificação Digital: W3GDW2EL-LHKSBPH8-FCULALY7-DBRXSLQV
Versão eletrônica disponível em: https://doem.org.br/ba/correntina
Documento assinado digitalmente conforme MP nº 2.200-2/2001 de 24/08/2001, que institui a infra-estrutura de Chaves Públicas Brasileira - ICP Brasil

PREFEITURA DE CORRENTINA
CIDADE DE TODOS

Quadra: 01
Lote: 13
Área: 351,46 m²

Matrícula: 4453
Proprietário: **HORTENÍSIO CHAVES DE SOUZA**, RG nº 05796310 01-SSP/BA, CPF nº 525.791.235-04, residente e domiciliado na, nº, na cidade de

IMÓVEL: Lote **13**, Quadra: **01**, Loteamento: **Dourado**, com área total de **351,46 m²** metros quadrados e perímetro de 82,91 m, no perímetro urbano deste município, Inicia-se a descrição no vértice **P-01**, na coordenada Lat: **-13°20'58,5821"** e Long: **-44°37'31,5867"**, com azimute **82°40'48"** e distância de **11,90 m** de frente até o vértice **P-02**, de coordenada Lat: **-13°20'58,5322"** e Long: **-44°37'31,1943"**, confrontando com **Rua H**, daí segue com azimute **172°10'27"** e distância de **29,50 m** do lado direito até o vértice **P-03**, de coordenada Lat: **-13°20'59,4833"** e Long: **-44°37'31,0593"**, confrontando com **Lote 12**, daí segue com azimute **262°01'08"** e distância de **11,87 m** ao fundo até o vértice **P-04**, de coordenada Lat: **-13°20'59,5375"** e Long: **-44°37'31,4501"**, confrontando com **Lote 08**, daí segue com azimute **352°07'04"** e distância de **29,64 m** do lado esquerdo até o vértice **P-01**, de coordenada Lat: **-13°20'58,5821"** e Long: **-44°37'31,5867"**, confrontando com **Lote 14**.

Quadra: 01
Lote: 14
Área: 349,10 m²

Matrícula: 4453
Proprietário: **HORTENÍSIO CHAVES DE SOUZA**, RG nº 05796310 01-SSP/BA, CPF nº 525.791.235-04, residente e domiciliado na, nº, na cidade de

IMÓVEL: Lote **14**, Quadra: **01**, Loteamento: **Dourado**, com área total de **349,10 m²** metros quadrados e perímetro de 82,92 m, no perímetro urbano deste município, Inicia-se a descrição no vértice **P-01**, na coordenada Lat: **-13°20'58,6314"** e Long: **-44°37'31,9734"**, com azimute **82°40'48"** e distância de **11,73 m** de frente até o vértice **P-02**, de coordenada Lat: **-13°20'58,5821"** e Long: **-44°37'31,5867"**, confrontando com **Rua H**, daí segue com azimute **172°07'04"** e distância de **29,64 m** do lado direito até o vértice **P-03**, de coordenada Lat: **-13°20'59,5375"** e Long: **-44°37'31,4501"**, confrontando com **Lote 13**, daí segue com azimute **262°01'08"** e distância de **11,78 m** ao fundo até o vértice **P-04**, de coordenada Lat: **-13°20'59,5913"** e Long: **-44°37'31,8377"**, confrontando com **Lote 07**, daí segue com azimute **352°12'23"** e distância de **29,77 m** do lado esquerdo até o vértice **P-01**, de coordenada Lat: **-13°20'58,6314"** e Long: **-44°37'31,9734"**, confrontando com **Lote 15**.

Certificação Digital: W3GDW2EL-LHKSBPH8-FCULALY7-DBRXSLQV
Versão eletrônica disponível em: https://doem.org.br/ba/correntina
Documento assinado digitalmente conforme MP nº 2.200-2/2001 de 24/08/2001, que institui a infra-estrutura de Chaves Públicas Brasileira - ICP Brasil

PREFEITURA DE CORRENTINA
CIDADE DE TODOS

Quadra: 01
Lote: 15
Área: 362,16 m²

IMÓVEL: Lote **15**, Quadra: **01**, Loteamento: **Dourado**, com área total de **362,16 m²** metros quadrados e perímetro de 83,80 m, no perímetro urbano deste município, Inicia-se a descrição no vértice **P-01**, na coordenada Lat: **-13°20'58,6824"** e Long: **-44°37'32,3746"**, com azimute **82°40'48"** e distância de **12,17 m** de frente até o vértice **P-02**, de coordenada Lat: **-13°20'58,6314"** e Long: **-44°37'31,9734"**, confrontando com **Rua H**, daí segue com azimute **172°12'23"** e distância de **29,77 m** do lado direito até o vértice **P-03**, de coordenada Lat: **-13°20'59,5913"** e Long: **-44°37'31,8377"**, confrontando com **Lote 14**, daí segue com azimute **263°17'49"** e distância de **12,22 m** ao fundo até o vértice **P-04**, de coordenada Lat: **-13°20'59,6383"** e Long: **-44°37'32,2410"**, confrontando com **Lote 06**, daí segue com azimute **352°17'39"** e distância de **6,15 m** do lado esquerdo até o vértice **P-05**, de coordenada Lat: **-13°20'59,4401"** e Long: **-44°37'32,2687"**, confrontando com **Lote 05-A**, daí segue com azimute **352°17'41"** e distância de **23,49 m** do lado esquerdo até o vértice **P-01**, de coordenada Lat: **-13°20'58,6824"** e Long: **-44°37'32,3746"**, confrontando com **Lote 16**.

Quadra: 01
Lote: 16
Área: 140,87 m²

Matrícula: 14007
Proprietário: **MARIA APARECIDA DA SILVA**, RG nº 1388030217-SSP/BA, CPF nº 815.846.525-00, residente e domiciliado na, nº, na cidade de

IMÓVEL: Lote **16**, Quadra: **01**, Loteamento: **Dourado**, com área total de **140,87 m²** metros quadrados e perímetro de 58,95 m, no perímetro urbano deste município, Inicia-se a descrição no vértice **P-01**, na coordenada Lat: **-13°20'58,7100"** e Long: **-44°37'32,5750"**, com azimute **82°04'55"** e distância de **6,09 m** de frente até o vértice **P-02**, de coordenada Lat: **-13°20'58,6824"** e Long: **-44°37'32,3746"**, confrontando com **Rua H**, daí segue com azimute **172°17'40"** e distância de **23,49 m** do lado direito até o vértice **P-03**, de coordenada Lat: **-13°20'59,4401"** e Long: **-44°37'32,2687"**, confrontando com **Lote 15**, daí segue com azimute **262°21'30"** e distância de **5,91 m** ao fundo até o vértice **P-04**, de coordenada Lat: **-13°20'59,4660"** e Long: **-44°37'32,4635"**, confrontando com **Lote 05-A**, daí segue com azimute **351°51'50"** e distância de **23,46 m** do lado esquerdo até o vértice **P-01**, de coordenada Lat: **-13°20'58,7100"** e Long: **-44°37'32,5750"**, confrontando com **Lote 16-A**.

Certificação Digital: W3GDW2EL-LHKSBPH8-FCULALY7-DBRXSLQV
Versão eletrônica disponível em: https://doem.org.br/ba/correntina
Documento assinado digitalmente conforme MP nº 2.200-2/2001 de 24/08/2001, que institui a infra-estrutura de Chaves Públicas Brasileira - ICP Brasil

PREFEITURA DE CORRENTINA
CIDADE DE TODOS

Quadra: 01
Lote: 16-A
Área: 148,53 m²

Matrícula: 14008
Proprietário: **MARIA APARECIDA DA SILVA**, RG nº 1388030217-SSP/BA, CPF nº 815.846.525-00, residente e domiciliado na, nº, na cidade de

IMÓVEL: Lote **16-A**, Quadra: **01**, Loteamento: **Dourado**, com área total de **148,53 m²** metros quadrados e perímetro de 59,56 m, no perímetro urbano deste município, Inicia-se a descrição no vértice **P-01**, na coordenada Lat: **-13°20'58,7390"** e Long: **-44°37'32,7856"**, com azimute **82°04'53"** e distância de **6,40 m** de frente até o vértice **P-02**, de coordenada Lat: **-13°20'58,7100"** e Long: **-44°37'32,5750"**, confrontando com **Rua H**, daí segue com azimute **171°51'50"** e distância de **23,46 m** do lado direito até o vértice **P-03**, de coordenada Lat: **-13°20'59,4660"** e Long: **-44°37'32,4635"**, confrontando com **Lote 16**, daí segue com azimute **262°21'27"** e distância de **1,27 m** ao fundo até o vértice **P-04**, de coordenada Lat: **-13°20'59,4715"** e Long: **-44°37'32,5054"**, confrontando com **Lote 05-A**, daí segue com azimute **262°21'31"** e distância de **5,00 m** ao fundo até o vértice **P-05**, de coordenada Lat: **-13°20'59,4934"** e Long: **-44°37'32,6701"**, confrontando com **Lote 05**, daí segue com azimute **351°33'39"** e distância de **23,43 m** do lado esquerdo até o vértice **P-01**, de coordenada Lat: **-13°20'58,7390"** e Long: **-44°37'32,7856"**, confrontando com **Lote 17**.

Certificação Digital: W3GDW2EL-LHKSBPH8-FCULALY7-DBRXSLQV
Versão eletrônica disponível em: https://doem.org.br/ba/correntina
Documento assinado digitalmente conforme MP nº 2.200-2/2001 de 24/08/2001, que institui a infra-estrutura de Chaves Públicas Brasileira - ICP Brasil

PREFEITURA DE CORRENTINA
CIDADE DE TODOS

Quadra: 01
Lote: 17
Área: 350,57 m²

Matrícula: 10415
Proprietário: **MARIA MOURA VILAS BÔAS**, RG nº 807882208-SSP/BA, CPF nº 890.515.995-87, residente e domiciliado na, nº, na cidade de

IMÓVEL: Lote **17**, Quadra: **01**, Loteamento: **Dourado**, com área total de **350,57 m²** metros quadrados e perímetro de 82,70 m, no perímetro urbano deste município, Inicia-se a descrição no vértice **P-01**, na coordenada Lat: **-13°20'58,7925"** e Long: **-44°37'33,1738"**, com azimute **82°04'57"** e distância de **11,79 m** de frente até o vértice **P-02**, de coordenada Lat: **-13°20'58,7390"** e Long: **-44°37'32,7856"**, confrontando com **Rua H**, daí segue com azimute **171°33'39"** e distância de **23,43 m** do lado direito até o vértice **P-03**, de coordenada Lat: **-13°20'59,4934"** e Long: **-44°37'32,6701"**, confrontando com **Lote 16-A**, daí segue com azimute **171°33'39"** e distância de **6,34 m** do lado direito até o vértice **P-04**, de coordenada Lat: **-13°20'59,6974"** e Long: **-44°37'32,6389"**, confrontando com **Lote 05**, daí segue com azimute **265°20'33"** e distância de **12,06 m** ao fundo até o vértice **P-05**, de coordenada Lat: **-13°20'59,7299"** e Long: **-44°37'33,0384"**, confrontando com **Lote 04**, daí segue com azimute **352°02'12"** e distância de **29,08 m** do lado esquerdo até o vértice **P-01**, de coordenada Lat: **-13°20'58,7925"** e Long: **-44°37'33,1738"**, confrontando com **Lote 18**.

Certificação Digital: W3GDW2EL-LHKSBPH8-FCULALY7-DBRXSLQV
Versão eletrônica disponível em: https://doem.org.br/ba/correntina
Documento assinado digitalmente conforme MP nº 2.200-2/2001 de 24/08/2001, que institui a infra-estrutura de Chaves Públicas Brasileira - ICP Brasil

PREFEITURA DE CORRENTINA
CIDADE DE TODOS

Quadra: 01
Lote: 18
Área: 410,87 m²

Matrícula: 5351
Proprietário: **NELSON JOSÉ DA SILVA DE CORRENTINA**, RG nº -, CPF nº 07.170.503/0001-54, residente e domiciliado na, nº, na cidade de

IMÓVEL: Lote **18**, Quadra: **01**, Loteamento: **Dourado**, com área total de **410,87 m²** metros quadrados e perímetro de 86,40 m, no perímetro urbano deste município, Inicia-se a descrição no vértice **P-01**, na coordenada Lat: **-13°20'58,8561"** e Long: **-44°37'33,6357"**, com azimute **82°04'56"** e distância de **14,03 m** de frente até o vértice **P-02**, de coordenada Lat: **-13°20'58,7925"** e Long: **-44°37'33,1738"**, confrontando com **Rua H**, daí segue com azimute **172°02'12"** e distância de **29,08 m** do lado direito até o vértice **P-03**, de coordenada Lat: **-13°20'59,7299"** e Long: **-44°37'33,0384"**, confrontando com **Lote 17**, daí segue com azimute **262°14'10"** e distância de **11,86 m** ao fundo até o vértice **P-04**, de coordenada Lat: **-13°20'59,7826"** e Long: **-44°37'33,4290"**, confrontando com **Lote 03**, daí segue com azimute **262°14'05"** e distância de **2,38 m** ao fundo até o vértice **P-05**, de coordenada Lat: **-13°20'59,7932"** e Long: **-44°37'33,5073"**, confrontando com **Lote 02**, daí segue com azimute **352°26'30"** e distância de **29,05 m** do lado esquerdo até o vértice **P-01**, de coordenada Lat: **-13°20'58,8561"** e Long: **-44°37'33,6357"**, confrontando com **Lote 19**.

Certificação Digital: W3GDW2EL-LHKSBPH8-FCULALY7-DBRXSLQV
Versão eletrônica disponível em: https://doem.org.br/ba/correntina
Documento assinado digitalmente conforme MP nº 2.200-2/2001 de 24/08/2001, que institui a infra-estrutura de Chaves Públicas Brasileira - ICP Brasil

PREFEITURA DE CORRENTINA
CIDADE DE TODOS

Quadra: 01
Lote: 19
Área: 506,63 m²

Matrícula: 2359
Proprietário: **NELSON JOSÉ DA SILVA DE CORRENTINA**, RG nº -, CPF nº 07.170.503/0001-54, residente e domiciliado na, nº, na cidade de

IMÓVEL: Lote **19**, Quadra: **01**, Loteamento: **Dourado**, com área total de **506,63 m²** metros quadrados e perímetro de 94,32 m, no perímetro urbano deste município, Inicia-se a descrição no vértice **P-01**, na coordenada Lat: **-13°20'58,9152"** e Long: **-44°37'34,0649"**, com azimute **82°04'55"** e distância de **13,04 m** de frente até o vértice **P-02**, de coordenada Lat: **-13°20'58,8561"** e Long: **-44°37'33,6357"**, confrontando com **Rua H**, daí segue com azimute **172°26'30"** e distância de **29,05 m** do lado direito até o vértice **P-03**, de coordenada Lat: **-13°20'59,7932"** e Long: **-44°37'33,5073"**, confrontando com **Lote 18**, daí segue com azimute **262°14'11"** e distância de **9,73 m** ao fundo até o vértice **P-04**, de coordenada Lat: **-13°20'59,8365"** e Long: **-44°37'33,8278"**, confrontando com **Lote 02**, daí segue com azimute **262°14'10"** e distância de **12,14 m** ao fundo até o vértice **P-05**, de coordenada Lat: **-13°20'59,8904"** e Long: **-44°37'34,2277"**, confrontando com **Lote 01**, daí segue com azimute **9°22'00"** e distância de **30,36 m** do lado esquerdo até o vértice **P-01**, de coordenada Lat: **-13°20'58,9152"** e Long: **-44°37'34,0649"**, confrontando com **Avenida Dr. Vanderlino Neiva Araújo**.

Certificação Digital: W3GDW2EL-LHKSBPH8-FCULALY7-DBRXSLQV
Versão eletrônica disponível em: https://doem.org.br/ba/correntina
Documento assinado digitalmente conforme MP nº 2.200-2/2001 de 24/08/2001, que institui a infra-estrutura de Chaves Públicas Brasileira - ICP Brasil

PREFEITURA DE CORRENTINA
CIDADE DE TODOS

Quadra: 02
Lote: 01
Área: 491,65 m²

Matrícula: 14264
Proprietário: **MUNICÍPIO DE CORRENTINA**, RG nº -, CPF nº 14.221.741/0001-07, residente e domiciliado na Rua da Chácara, nº 445, Antônio de França Barbosa, na cidade de Correntina-BA

IMÓVEL: Lote **01**, Quadra: **02**, Loteamento: **Dourado**, com área total de **491,65 m²** metros quadrados e perímetro de 92,22 m, no perímetro urbano deste município, Inicia-se a descrição no vértice **P-01**, na coordenada Lat: **-13°20'58,4026"** e Long: **-44°37'33,1756"**, com azimute **262°48'20"** e distância de **21,00 m** de frente até o vértice **P-02**, de coordenada Lat: **-13°20'58,4893"** e Long: **-44°37'33,8682"**, confrontando com **Rua H**, daí segue com azimute **6°23'54"** e distância de **28,74 m** do lado direito até o vértice **P-03**, de coordenada Lat: **-13°20'57,5593"** e Long: **-44°37'33,7631"**, confrontando com **Avenida Dr. Vanderlino Neiva Araújo**, daí segue com azimute **80°04'41"** e distância de **13,88 m** ao fundo até o vértice **P-04**, de coordenada Lat: **-13°20'57,4808"** e Long: **-44°37'33,3089"**, confrontando com **Lote 15**, daí segue com azimute **172°01'54"** e distância de **28,60 m** do lado esquerdo até o vértice **P-01**, de coordenada Lat: **-13°20'58,4026"** e Long: **-44°37'33,1756"**, confrontando com **Lote 02**.

Certificação Digital: W3GDW2EL-LHKSBPH8-FCULALY7-DBRXSLQV
Versão eletrônica disponível em: https://doem.org.br/ba/correntina
Documento assinado digitalmente conforme MP nº 2.200-2/2001 de 24/08/2001, que institui a infra-estrutura de Chaves Públicas Brasileira - ICP Brasil

PREFEITURA DE CORRENTINA
CIDADE DE TODOS

Quadra: 02
Lote: 02
Área: 346,59 m²

Matrícula: 7008
Proprietário: **MUNICÍPIO DE CORRENTINA**, RG nº -, CPF nº 14.221.741/0001-07, residente e domiciliado na Rua da Chácara, nº 445, Antônio de França Barbosa, na cidade de Correntina-BA

IMÓVEL: Lote **02**, Quadra: **02**, Loteamento: **Dourado**, com área total de **346,59 m²** metros quadrados e perímetro de 81,78 m, no perímetro urbano deste município, Inicia-se a descrição no vértice **P-01**, na coordenada Lat: **-13°20'58,3531"** e Long: **-44°37'32,7799"**, com azimute **262°48'19"** e distância de **12,00 m** de frente até o vértice **P-02**, de coordenada Lat: **-13°20'58,4026"** e Long: **-44°37'33,1756"**, confrontando com **Rua H**, daí segue com azimute **352°01'54"** e distância de **28,60 m** do lado direito até o vértice **P-03**, de coordenada Lat: **-13°20'57,4808"** e Long: **-44°37'33,3089"**, confrontando com **Lote 01**, daí segue com azimute **80°04'41"** e distância de **12,01 m** ao fundo até o vértice **P-04**, de coordenada Lat: **-13°20'57,4129"** e Long: **-44°37'32,9158"**, confrontando com **Lote 15**, daí segue com azimute **172°01'54"** e distância de **29,17 m** do lado esquerdo até o vértice **P-01**, de coordenada Lat: **-13°20'58,3531"** e Long: **-44°37'32,7799"**, confrontando com **Lote 03**.

Quadra: 02
Lote: 03
Área: 348,21 m²

Matrícula: 7008
Proprietário: **MUNICÍPIO DE CORRENTINA**, RG nº -, CPF nº 14.221.741/0001-07, residente e domiciliado na Rua da Chácara, nº 445, Antônio de França Barbosa, na cidade de Correntina-BA

IMÓVEL: Lote **03**, Quadra: **02**, Loteamento: **Dourado**, com área total de **348,21 m²** metros quadrados e perímetro de 82,27 m, no perímetro urbano deste município, Inicia-se a descrição no vértice **P-01**, na coordenada Lat: **-13°20'58,3040"** e Long: **-44°37'32,3869"**, com azimute **262°48'20"** e distância de **11,92 m** de frente até o vértice **P-02**, de coordenada Lat: **-13°20'58,3531"** e Long: **-44°37'32,7799"**, confrontando com **Rua H**, daí segue com azimute **352°01'54"** e distância de **29,17 m** do lado direito até o vértice **P-03**, de coordenada Lat: **-13°20'57,4129"** e Long: **-44°37'32,9158"**, confrontando com **Lote 02**, daí segue com azimute **82°21'46"** e distância de **11,92 m** ao fundo até o vértice **P-04**, de coordenada Lat: **-13°20'57,3608"** e Long: **-44°37'32,5232"**, confrontando com **Lote 14**, daí segue com azimute **172°01'54"** e distância de **29,26 m** do lado esquerdo até o vértice **P-01**, de coordenada Lat: **-13°20'58,3040"** e Long: **-44°37'32,3869"**, confrontando com **Lote 04**.

Certificação Digital: W3GDW2EL-LHKSBPH8-FCULALY7-DBRXSLQV
Versão eletrônica disponível em: https://doem.org.br/ba/correntina
Documento assinado digitalmente conforme MP nº 2.200-2/2001 de 24/08/2001, que institui a infra-estrutura de Chaves Públicas Brasileira - ICP Brasil

PREFEITURA DE CORRENTINA
CIDADE DE TODOS

Quadra: 02
Lote: 04
Área: 349,70 m²

Matrícula: 15003
Proprietário: **VÍTOR OLIVEIRA DA PAIXÃO**, RG nº 1653575506-SSP/BA, CPF nº 067.218.275-06, residente e domiciliado na, nº, na cidade de

IMÓVEL: Lote **04**, Quadra: **02**, Loteamento: **Dourado**, com área total de **349,70 m²** metros quadrados e perímetro de 82,48 m, no perímetro urbano deste município, Inicia-se a descrição no vértice **P-01**, na coordenada Lat: **-13°20'58,2547"** e Long: **-44°37'31,9934"**, com azimute **262°48'20"** e distância de **11,93 m** de frente até o vértice **P-02**, de coordenada Lat: **-13°20'58,3040"** e Long: **-44°37'32,3869"**, confrontando com **Rua H**, daí segue com azimute **352°01'54"** e distância de **29,26 m** do lado direito até o vértice **P-03**, de coordenada Lat: **-13°20'57,3608"** e Long: **-44°37'32,5232"**, confrontando com **Lote 03**, daí segue com azimute **82°21'46"** e distância de **11,93 m** ao fundo até o vértice **P-04**, de coordenada Lat: **-13°20'57,3086"** e Long: **-44°37'32,1301"**, confrontando com **Lote 13**, daí segue com azimute **172°01'54"** e distância de **29,36 m** do lado esquerdo até o vértice **P-01**, de coordenada Lat: **-13°20'58,2547"** e Long: **-44°37'31,9934"**, confrontando com **Lote 05**.

Quadra: 02
Lote: 05
Área: 358,66 m²

Matrícula: 15002
Proprietário: **LEANDRO SANTOS SAMPAIO**, RG nº 958262896-SSP/BA, CPF nº 006.564.395-05, residente e domiciliado na, nº, na cidade de

IMÓVEL: Lote **05**, Quadra: **02**, Loteamento: **Dourado**, com área total de **358,66 m²** metros quadrados e perímetro de 83,21 m, no perímetro urbano deste município, Inicia-se a descrição no vértice **P-01**, na coordenada Lat: **-13°20'58,2044"** e Long: **-44°37'31,5911"**, com azimute **262°48'20"** e distância de **12,20 m** de frente até o vértice **P-02**, de coordenada Lat: **-13°20'58,2547"** e Long: **-44°37'31,9934"**, confrontando com **Rua H**, daí segue com azimute **352°01'54"** e distância de **29,36 m** do lado direito até o vértice **P-03**, de coordenada Lat: **-13°20'57,3086"** e Long: **-44°37'32,1301"**, confrontando com **Lote 04**, daí segue com azimute **82°21'46"** e distância de **12,20 m** ao fundo até o vértice **P-04**, de coordenada Lat: **-13°20'57,2552"** e Long: **-44°37'31,7283"**, confrontando com **Lote 12**, daí segue com azimute **172°01'54"** e distância de **29,45 m** do lado esquerdo até o vértice **P-01**, de coordenada Lat: **-13°20'58,2044"** e Long: **-44°37'31,5911"**, confrontando com **Lote 06**.

Certificação Digital: W3GDW2EL-LHKSBPH8-FCULALY7-DBRXSLQV
Versão eletrônica disponível em: https://doem.org.br/ba/correntina
Documento assinado digitalmente conforme MP nº 2.200-2/2001 de 24/08/2001, que institui a infra-estrutura de Chaves Públicas Brasileira - ICP Brasil

PREFEITURA DE CORRENTINA
CIDADE DE TODOS

Quadra: 02
Lote: 06
Área: 354,30 m²

Matrícula: 7008
Proprietário: **MUNICÍPIO DE CORRENTINA**, RG nº -, CPF nº 14.221.741/0001-07, residente e domiciliado na Rua da Chácara, nº 445, Antônio de França Barbosa, na cidade de Correntina-BA

IMÓVEL: Lote **06**, Quadra: **02**, Loteamento: **Dourado**, com área total de **354,30 m²** metros quadrados e perímetro de 83,01 m, no perímetro urbano deste município, Inicia-se a descrição no vértice **P-01**, na coordenada Lat: **-13°20'58,1546"** e Long: **-44°37'31,1927"**, com azimute **262°48'19"** e distância de **12,08 m** de frente até o vértice **P-02**, de coordenada Lat: **-13°20'58,2044"** e Long: **-44°37'31,5911"**, confrontando com **Rua H**, daí segue com azimute **352°01'54"** e distância de **29,45 m** do lado direito até o vértice **P-03**, de coordenada Lat: **-13°20'57,2552"** e Long: **-44°37'31,7283"**, confrontando com **Lote 05**, daí segue com azimute **82°21'47"** e distância de **11,94 m** ao fundo até o vértice **P-04**, de coordenada Lat: **-13°20'57,2030"** e Long: **-44°37'31,3348"**, confrontando com **Lote 11**, daí segue com azimute **171°46'07"** e distância de **6,00 m** do lado esquerdo até o vértice **P-05**, de coordenada Lat: **-13°20'57,3963"** e Long: **-44°37'31,3059"**, confrontando com **Lote 09**, daí segue com azimute **171°46'05"** e distância de **23,54 m** do lado esquerdo até o vértice **P-01**, de coordenada Lat: **-13°20'58,1546"** e Long: **-44°37'31,1927"**, confrontando com **Lote 07**.

Certificação Digital: W3GDW2EL-LHKSBPH8-FCULALY7-DBRXSLQV
Versão eletrônica disponível em: https://doem.org.br/ba/correntina
Documento assinado digitalmente conforme MP nº 2.200-2/2001 de 24/08/2001, que institui a infra-estrutura de Chaves Públicas Brasileira - ICP Brasil

PREFEITURA DE CORRENTINA
CIDADE DE TODOS

Quadra: 02
Lote: 07
Área: 284,19 m²

Matrícula: 15492
Proprietário: **KELES CRISTINA SILVA DE MAGALHÃES**, RG nº 1553611802-SSP/BA, CPF nº 047.767.105-52, residente e domiciliado na, nº, na cidade de

IMÓVEL: Lote **07**, Quadra: **02**, Loteamento: **Dourado**, com área total de **284,19 m²** metros quadrados e perímetro de 71,36 m, no perímetro urbano deste município, Inicia-se a descrição no vértice **P-01**, na coordenada Lat: **-13°20'58,1050"** e Long: **-44°37'30,7967"**, com azimute **262°48'20"** e distância de **12,01 m** de frente até o vértice **P-02**, de coordenada Lat: **-13°20'58,1546"** e Long: **-44°37'31,1927"**, confrontando com **Rua H**, daí segue com azimute **351°46'05"** e distância de **23,54 m** do lado direito até o vértice **P-03**, de coordenada Lat: **-13°20'57,3963"** e Long: **-44°37'31,3059"**, confrontando com **Lote 06**, daí segue com azimute **81°34'11"** e distância de **12,01 m** ao fundo até o vértice **P-04**, de coordenada Lat: **-13°20'57,3385"** e Long: **-44°37'30,9112"**, confrontando com **Lote 09**, daí segue com azimute **171°46'11"** e distância de **11,80 m** do lado esquerdo até o vértice **P-05**, de coordenada Lat: **-13°20'57,7184"** e Long: **-44°37'30,8544"**, confrontando com **Lote 08-A**, daí segue com azimute **171°46'12"** e distância de **12,00 m** do lado esquerdo até o vértice **P-01**, de coordenada Lat: **-13°20'58,1050"** e Long: **-44°37'30,7967"**, confrontando com **Lote 08**.

Certificação Digital: W3GDW2EL-LHKSBPH8-FCULALY7-DBRXSLQV
Versão eletrônica disponível em: https://doem.org.br/ba/correntina
Documento assinado digitalmente conforme MP nº 2.200-2/2001 de 24/08/2001, que institui a infra-estrutura de Chaves Públicas Brasileira - ICP Brasil

PREFEITURA DE CORRENTINA
CIDADE DE TODOS

Quadra: 02
Lote: 08-A
Área: 143,09 m²

Matrícula: 17797
Proprietário: **FABRÍCIO DE OLIVEIRA RAMOS**, RG nº 1620614553-SSP/BA, CPF nº 064.846.695-70, residente e domiciliado na, nº, na cidade de

IMÓVEL: Lote **08-A**, Quadra: **02**, Loteamento: **Dourado**, com área total de **143,09 m²** metros quadrados e perímetro de 47,85 m, no perímetro urbano deste município, Inicia-se a descrição no vértice **P-01**, na coordenada Lat: **-13°20'57,2806"** e Long: **-44°37'30,5165"**, com azimute **171°45'54"** e distância de **12,04 m** de frente até o vértice **P-02**, de coordenada Lat: **-13°20'57,6685"** e Long: **-44°37'30,4586"**, confrontando com **Avenida Ruy Barbosa**, daí segue com azimute **262°45'14"** e distância de **12,01 m** do lado direito até o vértice **P-03**, de coordenada Lat: **-13°20'57,7184"** e Long: **-44°37'30,8544"**, confrontando com **Lote 08**, daí segue com azimute **351°46'11"** e distância de **11,80 m** ao fundo até o vértice **P-04**, de coordenada Lat: **-13°20'57,3385"** e Long: **-44°37'30,9112"**, confrontando com **Lote 07**, daí segue com azimute **81°34'10"** e distância de **12,00 m** do lado esquerdo até o vértice **P-01**, de coordenada Lat: **-13°20'57,2806"** e Long: **-44°37'30,5165"**, confrontando com **Lote 09**.

Quadra: 02
Lote: 08
Área: 144,16 m²

Matrícula: 17796
Proprietário: **FABRÍCIO DE OLIVEIRA RAMOS**, RG nº 1620614553-SSP/BA, CPF nº 064.846.695-70, residente e domiciliado na, nº, na cidade de

IMÓVEL: Lote **08**, Quadra: **02**, Loteamento: **Dourado**, com área total de **144,16 m²** metros quadrados e perímetro de 48,03 m, no perímetro urbano deste município, Inicia-se a descrição no vértice **P-01**, na coordenada Lat: **-13°20'58,0555"** e Long: **-44°37'30,4008"**, com azimute **262°48'20"** e distância de **12,01 m** de frente até o vértice **P-02**, de coordenada Lat: **-13°20'58,1050"** e Long: **-44°37'30,7967"**, confrontando com **Rua H**, daí segue com azimute **351°46'11"** e distância de **12,00 m** do lado direito até o vértice **P-03**, de coordenada Lat: **-13°20'57,7184"** e Long: **-44°37'30,8544"**, confrontando com **Lote 07**, daí segue com azimute **82°45'14"** e distância de **12,01 m** ao fundo até o vértice **P-04**, de coordenada Lat: **-13°20'57,6685"** e Long: **-44°37'30,4586"**, confrontando com **Lote 08-A**, daí segue com azimute **171°45'54"** e distância de **12,01 m** do lado esquerdo até o vértice **P-01**, de coordenada Lat: **-13°20'58,0555"** e Long: **-44°37'30,4008"**, confrontando com **Avenida Ruy Barbosa**.

Certificação Digital: W3GDW2EL-LHKSBPH8-FCULALY7-DBRXSLQV
Versão eletrônica disponível em: https://doem.org.br/ba/correntina
Documento assinado digitalmente conforme MP nº 2.200-2/2001 de 24/08/2001, que institui a infra-estrutura de Chaves Públicas Brasileira - ICP Brasil

PREFEITURA DE CORRENTINA
CIDADE DE TODOS

Quadra: 02
Lote: 09
Área: 860,04 m²

Matrícula: 15494
Proprietário: **MUNICÍPIO DE CORRENTINA**, RG nº -, CPF nº 14.221.741/0001-07, residente e domiciliado na Rua da Chácara, nº 445, Antônio de França Barbosa, na cidade de Correntina-BA

IMÓVEL: Lote **09**, Quadra: **02**, Loteamento: **Dourado**, com área total de **860,04 m²** metros quadrados e perímetro de 119,65 m, no perímetro urbano deste município, Inicia-se a descrição no vértice **P-01**, na coordenada Lat: **-13°20'56,1309"** e Long: **-44°37'30,6882"**, com azimute **171°45'54"** e distância de **35,69 m** de frente até o vértice **P-02**, de coordenada Lat: **-13°20'57,2806"** e Long: **-44°37'30,5165"**, confrontando com **Avenida Ruy Barbosa**, daí segue com azimute **261°34'10"** e distância de **12,00 m** do lado direito até o vértice **P-03**, de coordenada Lat: **-13°20'57,3385"** e Long: **-44°37'30,9112"**, confrontando com **Lote 08-A**, daí segue com azimute **261°34'11"** e distância de **12,01 m** do lado direito até o vértice **P-04**, de coordenada Lat: **-13°20'57,3963"** e Long: **-44°37'31,3059"**, confrontando com **Lote 07**, daí segue com azimute **351°46'07"** e distância de **6,00 m** ao fundo até o vértice **P-05**, de coordenada Lat: **-13°20'57,2030"** e Long: **-44°37'31,3348"**, confrontando com **Lote 06**, daí segue com azimute **351°46'05"** e distância de **29,94 m** ao fundo até o vértice **P-06**, de coordenada Lat: **-13°20'56,2385"** e Long: **-44°37'31,4788"**, confrontando com **Lote 11**, daí segue com azimute **82°10'24"** e distância de **24,01 m** do lado esquerdo até o vértice **P-01**, de coordenada Lat: **-13°20'56,1309"** e Long: **-44°37'30,6882"**, confrontando com **Rua G**.

Certificação Digital: W3GDW2EL-LHKSBPH8-FCULALY7-DBRXSLQV
Versão eletrônica disponível em: https://doem.org.br/ba/correntina
Documento assinado digitalmente conforme MP nº 2.200-2/2001 de 24/08/2001, que institui a infra-estrutura de Chaves Públicas Brasileira - ICP Brasil

PREFEITURA DE CORRENTINA
CIDADE DE TODOS

Quadra: 02
Lote: 11
Área: 355,33 m²

Matrícula: 2749
Proprietário: **EPIFÂNIO GRIGÓRIO MOREIRA**, RG nº 4138422-SSP/BA, CPF nº 400.745.445-00, residente e domiciliado na, nº, na cidade de

IMÓVEL: Lote **11**, Quadra: **02**, Loteamento: **Dourado**, com área total de **355,33 m²** metros quadrados e perímetro de 83,59 m, no perímetro urbano deste município, Inicia-se a descrição no vértice **P-01**, na coordenada Lat: **-13°20'56,2914"** e Long: **-44°37'31,8676"**, com azimute **82°10'25"** e distância de **11,81 m** de frente até o vértice **P-02**, de coordenada Lat: **-13°20'56,2385"** e Long: **-44°37'31,4788"**, confrontando com **Rua G**, daí segue com azimute **171°46'05"** e distância de **29,94 m** do lado direito até o vértice **P-03**, de coordenada Lat: **-13°20'57,2030"** e Long: **-44°37'31,3348"**, confrontando com **Lote 09**, daí segue com azimute **262°21'46"** e distância de **11,94 m** ao fundo até o vértice **P-04**, de coordenada Lat: **-13°20'57,2552"** e Long: **-44°37'31,7283"**, confrontando com **Lote 06**, daí segue com azimute **352°01'54"** e distância de **29,90 m** do lado esquerdo até o vértice **P-01**, de coordenada Lat: **-13°20'56,2914"** e Long: **-44°37'31,8676"**, confrontando com **Lote 12**.

Quadra: 02
Lote: 12
Área: 364,52 m²

Matrícula: 1221
Proprietário: **ADERBALDO SANTOS DE SOUZA**, RG nº -, CPF nº 400.781.835-53, residente e domiciliado na, nº, na cidade de

IMÓVEL: Lote **12**, Quadra: **02**, Loteamento: **Dourado**, com área total de **364,52 m²** metros quadrados e perímetro de 84,16 m, no perímetro urbano deste município, Inicia-se a descrição no vértice **P-01**, na coordenada Lat: **-13°20'56,3461"** e Long: **-44°37'32,2692"**, com azimute **82°10'25"** e distância de **12,20 m** de frente até o vértice **P-02**, de coordenada Lat: **-13°20'56,2914"** e Long: **-44°37'31,8676"**, confrontando com **Rua G**, daí segue com azimute **172°01'54"** e distância de **29,90 m** do lado direito até o vértice **P-03**, de coordenada Lat: **-13°20'57,2552"** e Long: **-44°37'31,7283"**, confrontando com **Lote 11**, daí segue com azimute **262°21'46"** e distância de **12,20 m** ao fundo até o vértice **P-04**, de coordenada Lat: **-13°20'57,3086"** e Long: **-44°37'32,1301"**, confrontando com **Lote 05**, daí segue com azimute **352°01'54"** e distância de **29,86 m** do lado esquerdo até o vértice **P-01**, de coordenada Lat: **-13°20'56,3461"** e Long: **-44°37'32,2692"**, confrontando com **Lote 13**.

Certificação Digital: W3GDW2EL-LHKSBPH8-FCULALY7-DBRXSLQV
Versão eletrônica disponível em: https://doem.org.br/ba/correntina
Documento assinado digitalmente conforme MP nº 2.200-2/2001 de 24/08/2001, que institui a infra-estrutura de Chaves Públicas Brasileira - ICP Brasil

PREFEITURA DE CORRENTINA
CIDADE DE TODOS

Quadra: 02
Lote: 13
Área: 356,07 m²

Matrícula: 2195
Proprietário: **ZILMA PEREIRA NEVES**, RG nº 0785139605-SSP/BA, CPF nº 910.790.205-00, Brasileira, Comerciante, viúvo(a), residente e domiciliado na Rua dos Pandeiros (José Lopes da Silva), nº 156, Quadra E, Lote 9, Sargento Romão, na cidade de Correntina-BA

IMÓVEL: Lote **13**, Quadra: **02**, Loteamento: **Dourado**, com área total de **356,07 m²** metros quadrados e perímetro de 83,54 m, no perímetro urbano deste município, Inicia-se a descrição no vértice **P-01**, na coordenada Lat: **-13°20'56,3996"** e Long: **-44°37'32,6621"**, com azimute **82°10'25"** e distância de **11,93 m** de frente até o vértice **P-02**, de coordenada Lat: **-13°20'56,3461"** e Long: **-44°37'32,2692"**, confrontando com **Rua G**, daí segue com azimute **172°01'54"** e distância de **29,86 m** do lado direito até o vértice **P-03**, de coordenada Lat: **-13°20'57,3086"** e Long: **-44°37'32,1301"**, confrontando com **Lote 12**, daí segue com azimute **262°21'46"** e distância de **11,93 m** ao fundo até o vértice **P-04**, de coordenada Lat: **-13°20'57,3608"** e Long: **-44°37'32,5232"**, confrontando com **Lote 04**, daí segue com azimute **352°01'54"** e distância de **29,82 m** do lado esquerdo até o vértice **P-01**, de coordenada Lat: **-13°20'56,3996"** e Long: **-44°37'32,6621"**, confrontando com **Lote 14**.

Quadra: 02
Lote: 14
Área: 355,20 m²

Matrícula: 2635
Proprietário: **RAANNY DOMINGUES DOS SANTOS**, RG nº 2264747129-SSP/BA, CPF nº 060.177.135-40, residente e domiciliado na, nº, na cidade de

IMÓVEL: Lote **14**, Quadra: **02**, Loteamento: **Dourado**, com área total de **355,20 m²** metros quadrados e perímetro de 83,44 m, no perímetro urbano deste município, Inicia-se a descrição no vértice **P-01**, na coordenada Lat: **-13°20'56,4530"** e Long: **-44°37'33,0545"**, com azimute **82°10'25"** e distância de **11,92 m** de frente até o vértice **P-02**, de coordenada Lat: **-13°20'56,3996"** e Long: **-44°37'32,6621"**, confrontando com **Rua G**, daí segue com azimute **172°01'54"** e distância de **29,82 m** do lado direito até o vértice **P-03**, de coordenada Lat: **-13°20'57,3608"** e Long: **-44°37'32,5232"**, confrontando com **Lote 13**, daí segue com azimute **262°21'46"** e distância de **11,92 m** ao fundo até o vértice **P-04**, de coordenada Lat: **-13°20'57,4129"** e Long: **-44°37'32,9158"**, confrontando com **Lote 03**, daí segue com azimute **352°01'54"** e distância de **29,78 m** do lado esquerdo até o vértice **P-01**, de coordenada Lat: **-13°20'56,4530"** e Long: **-44°37'33,0545"**, confrontando com **Lote 15**.

Certificação Digital: W3GDW2EL-LHKSBPH8-FCULALY7-DBRXSLQV
Versão eletrônica disponível em: https://doem.org.br/ba/correntina
Documento assinado digitalmente conforme MP nº 2.200-2/2001 de 24/08/2001, que institui a infra-estrutura de Chaves Públicas Brasileira - ICP Brasil

PREFEITURA DE CORRENTINA
CIDADE DE TODOS

Quadra: 02
Lote: 15
Área: 661,77 m²

IMÓVEL: Lote **15**, Quadra: **02**, Loteamento: **Dourado**, com área total de **661,77 m²** metros quadrados e perímetro de 105,37 m, no perímetro urbano deste município, Inicia-se a descrição no vértice **P-01**, na coordenada Lat: **-13°20'56,5336"** e Long: **-44°37'33,6472"**, com azimute **82°10'24"** e distância de **18,00 m** de frente até o vértice **P-02**, de coordenada Lat: **-13°20'56,4530"** e Long: **-44°37'33,0545"**, confrontando com **Rua G**, daí segue com azimute **172°01'54"** e distância de **29,78 m** do lado direito até o vértice **P-03**, de coordenada Lat: **-13°20'57,4129"** e Long: **-44°37'32,9158"**, confrontando com **Lote 14**, daí segue com azimute **260°04'41"** e distância de **12,01 m** ao fundo até o vértice **P-04**, de coordenada Lat: **-13°20'57,4808"** e Long: **-44°37'33,3089"**, confrontando com **Lote 02**, daí segue com azimute **260°04'41"** e distância de **13,88 m** ao fundo até o vértice **P-05**, de coordenada Lat: **-13°20'57,5593"** e Long: **-44°37'33,7631"**, confrontando com **Lote 01**, daí segue com azimute **6°23'54"** e distância de **31,70 m** do lado esquerdo até o vértice **P-01**, de coordenada Lat: **-13°20'56,5336"** e Long: **-44°37'33,6472"**, confrontando com **Avenida Dr. Vanderlino Neiva Araújo**.

Certificação Digital: W3GDW2EL-LHKSBPH8-FCULALY7-DBRXSLQV
Versão eletrônica disponível em: https://doem.org.br/ba/correntina
Documento assinado digitalmente conforme MP nº 2.200-2/2001 de 24/08/2001, que institui a infra-estrutura de Chaves Públicas Brasileira - ICP Brasil

PREFEITURA DE CORRENTINA
CIDADE DE TODOS

Quadra: 03
Lote: 01
Área: 1.293,93 m²

Matrícula: 2684 e 2956
Proprietário: **ZENAIDE NEVES DA SILVA**, RG nº 474662861-SSP/BA, CPF nº 554.569.445-53, Brasileira, Comerciante, separado(a), residente e domiciliado na Avenida Barrocão, nº 271, Dourado, na cidade de Correntina-BA

IMÓVEL: Lote **01**, Quadra: **03**, Loteamento: **Dourado**, com área total de **1.293,93 m²** metros quadrados e perímetro de 147,47 m, no perímetro urbano deste município, Inicia-se a descrição no vértice **P-01**, na coordenada Lat: **-13°20'56,1465"** e Long: **-44°37'33,4845"**, com azimute **6°55'29"** e distância de **30,34 m** de frente até o vértice **P-02**, de coordenada Lat: **-13°20'55,1660"** e Long: **-44°37'33,3644"**, confrontando com **Avenida Dr. Vanderlino Neiva Araújo**, daí segue com azimute **83°24'36"** e distância de **15,75 m** do lado direito até o vértice **P-03**, de coordenada Lat: **-13°20'55,1064"** e Long: **-44°37'32,8444"**, confrontando com **Lote 13-B**, daí segue com azimute **83°24'35"** e distância de **11,70 m** do lado direito até o vértice **P-04**, de coordenada Lat: **-13°20'55,0621"** e Long: **-44°37'32,4579"**, confrontando com **Lote 12**, daí segue com azimute **83°24'37"** e distância de **12,51 m** do lado direito até o vértice **P-05**, de coordenada Lat: **-13°20'55,0147"** e Long: **-44°37'32,0449"**, confrontando com **Lote 11**, daí segue com azimute **172°29'59"** e distância de **29,65 m** ao fundo até o vértice **P-06**, de coordenada Lat: **-13°20'55,9716"** e Long: **-44°37'31,9148"**, confrontando com **Lote 05**, daí segue com azimute **263°35'36"** e distância de **47,52 m** do lado esquerdo até o vértice **P-01**, de coordenada Lat: **-13°20'56,1465"** e Long: **-44°37'33,4845"**, confrontando com **Rua G**.

Certificação Digital: W3GDW2EL-LHKSBPH8-FCULALY7-DBRXSLQV
Versão eletrônica disponível em: https://doem.org.br/ba/correntina
Documento assinado digitalmente conforme MP nº 2.200-2/2001 de 24/08/2001, que institui a infra-estrutura de Chaves Públicas Brasileira - ICP Brasil

PREFEITURA DE CORRENTINA
CIDADE DE TODOS

Quadra: 03
Lote: 05
Área: 361,35 m²

IMÓVEL: Lote **05**, Quadra: **03**, Loteamento: **Dourado**, com área total de **361,35 m²** metros quadrados e perímetro de 83,70 m, no perímetro urbano deste município, Inicia-se a descrição no vértice **P-01**, na coordenada Lat: **-13°20'55,9274"** e Long: **-44°37'31,5180"**, com azimute **263°35'36"** e distância de **12,01 m** de frente até o vértice **P-02**, de coordenada Lat: **-13°20'55,9716"** e Long: **-44°37'31,9148"**, confrontando com **Rua G**, daí segue com azimute **352°30'00"** e distância de **29,65 m** do lado direito até o vértice **P-03**, de coordenada Lat: **-13°20'55,0147"** e Long: **-44°37'32,0449"**, confrontando com **Lote 01**, daí segue com azimute **83°24'36"** e distância de **12,35 m** ao fundo até o vértice **P-04**, de coordenada Lat: **-13°20'54,9680"** e Long: **-44°37'31,6372"**, confrontando com **Lote 10**, daí segue com azimute **173°08'41"** e distância de **29,69 m** do lado esquerdo até o vértice **P-01**, de coordenada Lat: **-13°20'55,9274"** e Long: **-44°37'31,5180"**, confrontando com **Lote 06**.

Quadra: 03
Lote: 06
Área: 352,34 m²

Matrícula: 3715
Proprietário: **FIRMINO FERREIRA DA LUZ**, RG nº 5360435-SSP/BA, CPF nº 407.396.865-34, residente e domiciliado na, nº, na cidade de

IMÓVEL: Lote **06**, Quadra: **03**, Loteamento: **Dourado**, com área total de **352,34 m²** metros quadrados e perímetro de 83,14 m, no perímetro urbano deste município, Inicia-se a descrição no vértice **P-01**, na coordenada Lat: **-13°20'55,8839"** e Long: **-44°37'31,1282"**, com azimute **263°35'36"** e distância de **11,80 m** de frente até o vértice **P-02**, de coordenada Lat: **-13°20'55,9274"** e Long: **-44°37'31,5180"**, confrontando com **Rua G**, daí segue com azimute **353°08'41"** e distância de **29,69 m** do lado direito até o vértice **P-03**, de coordenada Lat: **-13°20'54,9680"** e Long: **-44°37'31,6372"**, confrontando com **Lote 05**, daí segue com azimute **83°24'36"** e distância de **11,92 m** ao fundo até o vértice **P-04**, de coordenada Lat: **-13°20'54,9229"** e Long: **-44°37'31,2436"**, confrontando com **Lote 09**, daí segue com azimute **173°22'56"** e distância de **29,73 m** do lado esquerdo até o vértice **P-01**, de coordenada Lat: **-13°20'55,8839"** e Long: **-44°37'31,1282"**, confrontando com **Lote 07**.

Certificação Digital: W3GDW2EL-LHKSBPH8-FCULALY7-DBRXSLQV
Versão eletrônica disponível em: https://doem.org.br/ba/correntina
Documento assinado digitalmente conforme MP nº 2.200-2/2001 de 24/08/2001, que institui a infra-estrutura de Chaves Públicas Brasileira - ICP Brasil

PREFEITURA DE CORRENTINA
CIDADE DE TODOS

Quadra: 03
Lote: 07
Área: 358,94 m²

IMÓVEL: Lote **07**, Quadra: **03**, Loteamento: **Dourado**, com área total de **358,94 m²** metros quadrados e perímetro de 83,64 m, no perímetro urbano deste município, Inicia-se a descrição no vértice **P-01**, na coordenada Lat: **-13°20'55,8383"** e Long: **-44°37'30,7187"**, com azimute **263°35'36"** e distância de **12,40 m** de frente até o vértice **P-02**, de coordenada Lat: **-13°20'55,8839"** e Long: **-44°37'31,1282"**, confrontando com **Rua G**, daí segue com azimute **353°22'56"** e distância de **29,73 m** do lado direito até o vértice **P-03**, de coordenada Lat: **-13°20'54,9229"** e Long: **-44°37'31,2436"**, confrontando com **Lote 06**, daí segue com azimute **83°24'36"** e distância de **11,74 m** ao fundo até o vértice **P-04**, de coordenada Lat: **-13°20'54,8785"** e Long: **-44°37'30,8561"**, confrontando com **Lote 08-A**, daí segue com azimute **172°06'33"** e distância de **29,77 m** do lado esquerdo até o vértice **P-01**, de coordenada Lat: **-13°20'55,8383"** e Long: **-44°37'30,7187"**, confrontando com **Avenida Ruy Barbosa**.

Quadra: 03
Lote: 08-A
Área: 114,50 m²

IMÓVEL: Lote **08-A**, Quadra: **03**, Loteamento: **Dourado**, com área total de **114,50 m²** metros quadrados e perímetro de 43,03 m, no perímetro urbano deste município, Inicia-se a descrição no vértice **P-01**, na coordenada Lat: **-13°20'54,5684"** e Long: **-44°37'30,9005"**, com azimute **172°06'33"** e distância de **9,62 m** de frente até o vértice **P-02**, de coordenada Lat: **-13°20'54,8785"** e Long: **-44°37'30,8561"**, confrontando com **Avenida Ruy Barbosa**, daí segue com azimute **263°24'36"** e distância de **11,74 m** do lado direito até o vértice **P-03**, de coordenada Lat: **-13°20'54,9229"** e Long: **-44°37'31,2436"**, confrontando com **Lote 07**, daí segue com azimute **351°17'25"** e distância de **9,79 m** ao fundo até o vértice **P-04**, de coordenada Lat: **-13°20'54,6080"** e Long: **-44°37'31,2934"**, confrontando com **Lote 09**, daí segue com azimute **84°12'15"** e distância de **11,88 m** do lado esquerdo até o vértice **P-01**, de coordenada Lat: **-13°20'54,5684"** e Long: **-44°37'30,9005"**, confrontando com **Lote 08**.

Certificação Digital: W3GDW2EL-LHKSBPH8-FCULALY7-DBRXSLQV
Versão eletrônica disponível em: https://doem.org.br/ba/correntina
Documento assinado digitalmente conforme MP nº 2.200-2/2001 de 24/08/2001, que institui a infra-estrutura de Chaves Públicas Brasileira - ICP Brasil

PREFEITURA DE CORRENTINA
CIDADE DE TODOS

Quadra: 03
Lote: 08
Área: 243,55 m²

IMÓVEL: Lote **08**, Quadra: **03**, Loteamento: **Dourado**, com área total de **243,55 m²** metros quadrados e perímetro de 64,60 m, no perímetro urbano deste município, Inicia-se a descrição no vértice **P-01**, na coordenada Lat: **-13°20'53,9570"** e Long: **-44°37'31,3962"**, com azimute **83°49'27"** e distância de **12,17 m** de frente até o vértice **P-02**, de coordenada Lat: **-13°20'53,9138"** e Long: **-44°37'30,9942"**, confrontando com **Rua F**, daí segue com azimute **172°06'33"** e distância de **20,31 m** do lado direito até o vértice **P-03**, de coordenada Lat: **-13°20'54,5684"** e Long: **-44°37'30,9005"**, confrontando com **Avenida Ruy Barbosa**, daí segue com azimute **264°12'14"** e distância de **11,88 m** ao fundo até o vértice **P-04**, de coordenada Lat: **-13°20'54,6080"** e Long: **-44°37'31,2934"**, confrontando com **Lote 08-A**, daí segue com azimute **351°17'25"** e distância de **20,24 m** do lado esquerdo até o vértice **P-01**, de coordenada Lat: **-13°20'53,9570"** e Long: **-44°37'31,3962"**, confrontando com **Lote 09**.

Quadra: 03
Lote: 09
Área: 359,09 m²

Matrícula: 12033
Proprietário: **EDMAR SOUZA SANTOS**, RG nº 5113574-SSP/GO, CPF nº 433.135.315-04, residente e domiciliado na, nº, na cidade de

IMÓVEL: Lote **09**, Quadra: **03**, Loteamento: **Dourado**, com área total de **359,09 m²** metros quadrados e perímetro de 84,05 m, no perímetro urbano deste município, Inicia-se a descrição no vértice **P-01**, na coordenada Lat: **-13°20'53,9995"** e Long: **-44°37'31,7922"**, com azimute **83°49'27"** e distância de **11,98 m** de frente até o vértice **P-02**, de coordenada Lat: **-13°20'53,9570"** e Long: **-44°37'31,3962"**, confrontando com **Rua F**, daí segue com azimute **171°17'25"** e distância de **20,24 m** do lado direito até o vértice **P-03**, de coordenada Lat: **-13°20'54,6080"** e Long: **-44°37'31,2934"**, confrontando com **Lote 08**, daí segue com azimute **171°17'25"** e distância de **9,79 m** do lado direito até o vértice **P-04**, de coordenada Lat: **-13°20'54,9229"** e Long: **-44°37'31,2436"**, confrontando com **Lote 08-A**, daí segue com azimute **263°24'36"** e distância de **11,92 m** ao fundo até o vértice **P-05**, de coordenada Lat: **-13°20'54,9680"** e Long: **-44°37'31,6372"**, confrontando com **Lote 06**, daí segue com azimute **351°10'58"** e distância de **30,12 m** do lado esquerdo até o vértice **P-01**, de coordenada Lat: **-13°20'53,9995"** e Long: **-44°37'31,7922"**, confrontando com **Lote 10**.

Certificação Digital: W3GDW2EL-LHKSBPH8-FCULALY7-DBRXSLQV
Versão eletrônica disponível em: https://doem.org.br/ba/correntina
Documento assinado digitalmente conforme MP nº 2.200-2/2001 de 24/08/2001, que institui a infra-estrutura de Chaves Públicas Brasileira - ICP Brasil

PREFEITURA DE CORRENTINA
CIDADE DE TODOS

Quadra: 03
Lote: 10
Área: 368,01 m²

Matrícula: 3685
Proprietário: **EXPEDITO PEREIRA DOS SANTOS**, RG nº 755353-SSP/BA, CPF nº 040.021.485-72, residente e domiciliado na, nº, na cidade de

IMÓVEL: Lote **10**, Quadra: **03**, Loteamento: **Dourado**, com área total de **368,01 m²** metros quadrados e perímetro de 84,74 m, no perímetro urbano deste município, Inicia-se a descrição no vértice **P-01**, na coordenada Lat: **-13°20'54,0424"** e Long: **-44°37'32,1914"**, com azimute **83°49'26"** e distância de **12,08 m** de frente até o vértice **P-02**, de coordenada Lat: **-13°20'53,9995"** e Long: **-44°37'31,7922"**, confrontando com **Rua F**, daí segue com azimute **171°10'58"** e distância de **30,12 m** do lado direito até o vértice **P-03**, de coordenada Lat: **-13°20'54,9680"** e Long: **-44°37'31,6372"**, confrontando com **Lote 09**, daí segue com azimute **263°24'36"** e distância de **12,35 m** ao fundo até o vértice **P-04**, de coordenada Lat: **-13°20'55,0147"** e Long: **-44°37'32,0449"**, confrontando com **Lote 05**, daí segue com azimute **351°41'38"** e distância de **30,19 m** do lado esquerdo até o vértice **P-01**, de coordenada Lat: **-13°20'54,0424"** e Long: **-44°37'32,1914"**, confrontando com **Lote 11**.

Quadra: 03
Lote: 11
Área: 366,32 m²

Matrícula: 2724
Proprietário: **DEUCIMAR DE SOUZA MORENO**, RG nº 1450187170-SSP/BA, CPF nº 037.669.795-40, residente e domiciliado na, nº, na cidade de

IMÓVEL: Lote **11**, Quadra: **03**, Loteamento: **Dourado**, com área total de **366,32 m²** metros quadrados e perímetro de 84,69 m, no perímetro urbano deste município, Inicia-se a descrição no vértice **P-01**, na coordenada Lat: **-13°20'54,0841"** e Long: **-44°37'32,5792"**, com azimute **83°49'28"** e distância de **11,73 m** de frente até o vértice **P-02**, de coordenada Lat: **-13°20'54,0424"** e Long: **-44°37'32,1914"**, confrontando com **Rua F**, daí segue com azimute **171°41'38"** e distância de **30,19 m** do lado direito até o vértice **P-03**, de coordenada Lat: **-13°20'55,0147"** e Long: **-44°37'32,0449"**, confrontando com **Lote 10**, daí segue com azimute **263°24'37"** e distância de **12,51 m** ao fundo até o vértice **P-04**, de coordenada Lat: **-13°20'55,0621"** e Long: **-44°37'32,4579"**, confrontando com **Lote 01**, daí segue com azimute **353°09'48"** e distância de **30,26 m** do lado esquerdo até o vértice **P-01**, de coordenada Lat: **-13°20'54,0841"** e Long: **-44°37'32,5792"**, confrontando com **Lote 12**.

Certificação Digital: W3GDW2EL-LHKSBPH8-FCULALY7-DBRXSLQV
Versão eletrônica disponível em: https://doem.org.br/ba/correntina
Documento assinado digitalmente conforme MP nº 2.200-2/2001 de 24/08/2001, que institui a infra-estrutura de Chaves Públicas Brasileira - ICP Brasil

PREFEITURA DE CORRENTINA
CIDADE DE TODOS

Quadra: 03
Lote: 12
Área: 357,67 m²

Matrícula: 3898
Proprietário: **MARLI SILVA DE MOURA**, RG nº 09668254 03-SSP/BA, CPF nº 325.274.205-59, residente e domiciliado na, nº, na cidade de

IMÓVEL: Lote **12**, Quadra: **03**, Loteamento: **Dourado**, com área total de **357,67 m²** metros quadrados e perímetro de 83,90 m, no perímetro urbano deste município, Inicia-se a descrição no vértice **P-01**, na coordenada Lat: **-13°20'54,1440"** e Long: **-44°37'32,9770"**, com azimute **81°20'20"** e distância de **12,11 m** de frente até o vértice **P-02**, de coordenada Lat: **-13°20'54,0841"** e Long: **-44°37'32,5792"**, confrontando com **Rua F**, daí segue com azimute **173°09'48"** e distância de **30,26 m** do lado direito até o vértice **P-03**, de coordenada Lat: **-13°20'55,0621"** e Long: **-44°37'32,4579"**, confrontando com **Lote 11**, daí segue com azimute **263°24'35"** e distância de **11,70 m** ao fundo até o vértice **P-04**, de coordenada Lat: **-13°20'55,1064"** e Long: **-44°37'32,8444"**, confrontando com **Lote 01**, daí segue com azimute **352°24'07"** e distância de **8,15 m** do lado esquerdo até o vértice **P-05**, de coordenada Lat: **-13°20'54,8435"** e Long: **-44°37'32,8806"**, confrontando com **Lote 13-B**, daí segue com azimute **352°24'07"** e distância de **8,83 m** do lado esquerdo até o vértice **P-06**, de coordenada Lat: **-13°20'54,5587"** e Long: **-44°37'32,9199"**, confrontando com **Lote 13-A**, daí segue com azimute **352°24'05"** e distância de **12,85 m** do lado esquerdo até o vértice **P-01**, de coordenada Lat: **-13°20'54,1440"** e Long: **-44°37'32,9770"**, confrontando com **Lote 13**.

Certificação Digital: W3GDW2EL-LHKSBPH8-FCULALY7-DBRXSLQV
Versão eletrônica disponível em: https://doem.org.br/ba/correntina
Documento assinado digitalmente conforme MP nº 2.200-2/2001 de 24/08/2001, que institui a infra-estrutura de Chaves Públicas Brasileira - ICP Brasil

PREFEITURA DE CORRENTINA
CIDADE DE TODOS

Quadra: 03
Lote: 13-B
Área: 117,06 m²

Matrícula: 9205
Proprietário: **ZENAIDE NEVES DA SILVA**, RG nº 474662861-SSP/BA, CPF nº 554.569.445-53, Brasileira, Comerciante, separado(a), residente e domiciliado na Avenida Barrocão, nº 271, Dourado, na cidade de Correntina-BA

IMÓVEL: Lote **13-B**, Quadra: **03**, Loteamento: **Dourado**, com área total de **117,06 m²** metros quadrados e perímetro de 45,63 m, no perímetro urbano deste município, Inicia-se a descrição no vértice **P-01**, na coordenada Lat: **-13°20'55,1660"** e Long: **-44°37'33,3644"**, com azimute **6°55'29"** e distância de **7,98 m** de frente até o vértice **P-02**, de coordenada Lat: **-13°20'54,9082"** e Long: **-44°37'33,3329"**, confrontando com **Avenida Dr. Vanderlino Neiva Araújo**, daí segue com azimute **81°46'42"** e distância de **13,75 m** do lado direito até o vértice **P-03**, de coordenada Lat: **-13°20'54,8435"** e Long: **-44°37'32,8806"**, confrontando com **Lote 13-A**, daí segue com azimute **172°24'06"** e distância de **8,15 m** ao fundo até o vértice **P-04**, de coordenada Lat: **-13°20'55,1064"** e Long: **-44°37'32,8444"**, confrontando com **Lote 12**, daí segue com azimute **263°24'36"** e distância de **15,75 m** do lado esquerdo até o vértice **P-01**, de coordenada Lat: **-13°20'55,1660"** e Long: **-44°37'33,3644"**, confrontando com **Lote 01**.

Certificação Digital: W3GDW2EL-LHKSBPH8-FCULALY7-DBRXSLQV
Versão eletrônica disponível em: https://doem.org.br/ba/correntina
Documento assinado digitalmente conforme MP nº 2.200-2/2001 de 24/08/2001, que institui a infra-estrutura de Chaves Públicas Brasileira - ICP Brasil

PREFEITURA DE CORRENTINA
CIDADE DE TODOS

Quadra: 03
Lote: 13-A
Área: 110,47 m²

Matrícula: 9204
Proprietário: **MARIA DA SILVA**, RG nº 05.528.227-01-SSP/BA, CPF nº 539.970.005-06, Brasileira, lavradora, solteiro(a), residente e domiciliado na Travessa C, nº, Quadra 7, Lote 1, Chácara Planalto, na cidade de Correntina-BA

IMÓVEL: Lote **13-A**, Quadra: **03**, Loteamento: **Dourado**, com área total de **110,47 m²** metros quadrados e perímetro de 43,07 m, no perímetro urbano deste município, Inicia-se a descrição no vértice **P-01**, na coordenada Lat: **-13°20'54,9082"** e Long: **-44°37'33,3329"**, com azimute **6°55'29"** e distância de **9,00 m** de frente até o vértice **P-02**, de coordenada Lat: **-13°20'54,6173"** e Long: **-44°37'33,2972"**, confrontando com **Avenida Dr. Vanderlino Neiva Araújo**, daí segue com azimute **81°04'38"** e distância de **11,49 m** do lado direito até o vértice **P-03**, de coordenada Lat: **-13°20'54,5587"** e Long: **-44°37'32,9199"**, confrontando com **Lote 13**, daí segue com azimute **172°24'06"** e distância de **8,83 m** ao fundo até o vértice **P-04**, de coordenada Lat: **-13°20'54,8435"** e Long: **-44°37'32,8806"**, confrontando com **Lote 12**, daí segue com azimute **261°46'42"** e distância de **13,75 m** do lado esquerdo até o vértice **P-01**, de coordenada Lat: **-13°20'54,9082"** e Long: **-44°37'33,3329"**, confrontando com **Lote 13-B**.

Quadra: 03
Lote: 13
Área: 126,32 m²

Matrícula: 9203
Proprietário: **ZENAIDE NEVES DA SILVA**, RG nº 474662861-SSP/BA, CPF nº 554.569.445-53, Brasileira, Comerciante, separado(a), residente e domiciliado na Avenida Barrocão, nº 271, Dourado, na cidade de Correntina-BA

IMÓVEL: Lote **13**, Quadra: **03**, Loteamento: **Dourado**, com área total de **126,32 m²** metros quadrados e perímetro de 45,87 m, no perímetro urbano deste município, Inicia-se a descrição no vértice **P-01**, na coordenada Lat: **-13°20'54,1843"** e Long: **-44°37'33,2442"**, com azimute **81°20'21"** e distância de **8,13 m** de frente até o vértice **P-02**, de coordenada Lat: **-13°20'54,1440"** e Long: **-44°37'32,9770"**, confrontando com **Rua F**, daí segue com azimute **172°24'06"** e distância de **12,85 m** do lado direito até o vértice **P-03**, de coordenada Lat: **-13°20'54,5587"** e Long: **-44°37'32,9199"**, confrontando com **Lote 12**, daí segue com azimute **261°04'38"** e distância de **11,49 m** ao fundo até o vértice **P-04**, de coordenada Lat: **-13°20'54,6173"** e Long: **-44°37'33,2972"**, confrontando com **Lote 13-A**, daí segue com azimute **6°55'29"** e distância de **13,40 m** do lado esquerdo até o vértice **P-01**, de coordenada Lat: **-13°20'54,1843"** e Long: **-44°37'33,2442"**, confrontando com **Avenida Dr. Vanderlino Neiva Araújo**.

Certificação Digital: W3GDW2EL-LHKSBPH8-FCULALY7-DBRXSLQV
Versão eletrônica disponível em: https://doem.org.br/ba/correntina
Documento assinado digitalmente conforme MP nº 2.200-2/2001 de 24/08/2001, que institui a infra-estrutura de Chaves Públicas Brasileira - ICP Brasil

PREFEITURA DE CORRENTINA
CIDADE DE TODOS

Quadra: 04
Lote: 01
Área: 433,02 m²

Matrícula: 4720
Proprietário: **Ozeas José Dourado**, RG nº 06587665 20-SSP/BA, CPF nº 602.625.835-34, Brasileiro, lavrador, casado(a), residente e domiciliado na Fazenda Cachoeirinha, nº, na cidade de Correntina-BA

IMÓVEL: Lote **01**, Quadra: **04**, Loteamento: **Dourado**, com área total de **433,02 m²** metros quadrados e perímetro de 87,33 m, no perímetro urbano deste município, Inicia-se a descrição no vértice **P-01**, na coordenada Lat: **-13°20'53,7361"** e Long: **-44°37'32,5438"**, com azimute **265°44'39"** e distância de **16,32 m** de frente até o vértice **P-02**, de coordenada Lat: **-13°20'53,7763"** e Long: **-44°37'33,0847"**, confrontando com **Rua F**, daí segue com azimute **305°23'55"** e distância de **2,45 m** de frente até o vértice **P-03**, de coordenada Lat: **-13°20'53,7303"** e Long: **-44°37'33,1510"**, confrontando com **Rua F**, daí segue com azimute **10°00'57"** e distância de **23,73 m** do lado direito até o vértice **P-04**, de coordenada Lat: **-13°20'52,9695"** e Long: **-44°37'33,0150"**, confrontando com **Avenida Dr. Vanderlino Neiva Araújo**, daí segue com azimute **35°33'47"** e distância de **2,23 m** do lado direito até o vértice **P-05**, de coordenada Lat: **-13°20'52,9105"** e Long: **-44°37'32,9721"**, confrontando com **Avenida Dr. Vanderlino Neiva Araújo**, daí segue com azimute **7°09'33"** e distância de **2,48 m** do lado direito até o vértice **P-06**, de coordenada Lat: **-13°20'52,8303"** e Long: **-44°37'32,9619"**, confrontando com **Avenida Dr. Vanderlino Neiva Araújo**, daí segue com azimute **82°55'28"** e distância de **10,88 m** ao fundo até o vértice **P-07**, de coordenada Lat: **-13°20'52,7862"** e Long: **-44°37'32,6032"**, confrontando com **Lote 09**, daí segue com azimute **176°35'00"** e distância de **29,24 m** do lado esquerdo até o vértice **P-01**, de coordenada Lat: **-13°20'53,7361"** e Long: **-44°37'32,5438"**, confrontando com **Lote 02**.

Certificação Digital: W3GDW2EL-LHKSBPH8-FCULALY7-DBRXSLQV
Versão eletrônica disponível em: https://doem.org.br/ba/correntina
Documento assinado digitalmente conforme MP nº 2.200-2/2001 de 24/08/2001, que institui a infra-estrutura de Chaves Públicas Brasileira - ICP Brasil

PREFEITURA DE CORRENTINA
CIDADE DE TODOS

Quadra: 04
Lote: 02
Área: 346,30 m²

Matrícula: 7911
Proprietário: **Luciano Jesus David de Souza**, RG nº 3848500-SSP/GO, CPF nº 897.737.135-04, Brasileiro, casado(a), residente e domiciliado na Avenida Tancredo Neves, nº 2, Dourado, na cidade de Correntina-BA

IMÓVEL: Lote **02**, Quadra: **04**, Loteamento: **Dourado**, com área total de **346,30 m²** metros quadrados e perímetro de 82,53 m, no perímetro urbano deste município, Inicia-se a descrição no vértice **P-01**, na coordenada Lat: **-13°20'53,7070"** e Long: **-44°37'32,1519"**, com azimute **265°44'39"** e distância de **11,82 m** de frente até o vértice **P-02**, de coordenada Lat: **-13°20'53,7361"** e Long: **-44°37'32,5438"**, confrontando com **Rua F**, daí segue com azimute **356°35'00"** e distância de **29,24 m** do lado direito até o vértice **P-03**, de coordenada Lat: **-13°20'52,7862"** e Long: **-44°37'32,6032"**, confrontando com **Lote 01**, daí segue com azimute **82°55'26"** e distância de **7,38 m** ao fundo até o vértice **P-04**, de coordenada Lat: **-13°20'52,7562"** e Long: **-44°37'32,3597"**, confrontando com **Lote 09**, daí segue com azimute **82°55'27"** e distância de **4,28 m** ao fundo até o vértice **P-05**, de coordenada Lat: **-13°20'52,7389"** e Long: **-44°37'32,2185"**, confrontando com **Lote 08**, daí segue com azimute **176°13'56"** e distância de **29,81 m** do lado esquerdo até o vértice **P-01**, de coordenada Lat: **-13°20'53,7070"** e Long: **-44°37'32,1519"**, confrontando com **Lote 03**.

Certificação Digital: W3GDW2EL-LHKSBPH8-FCULALY7-DBRXSLQV
Versão eletrônica disponível em: https://doem.org.br/ba/correntina
Documento assinado digitalmente conforme MP nº 2.200-2/2001 de 24/08/2001, que institui a infra-estrutura de Chaves Públicas Brasileira - ICP Brasil

PREFEITURA DE CORRENTINA
CIDADE DE TODOS

Quadra: 04
Lote: 03-A
Área: 161,58 m²

Matrícula: 12664
Proprietário: **Selmo Queiroz dos Anjos**, RG nº 6639848-SSP/GO, CPF nº 049.532.425-64, Brasileiro, lavrador, casado(a), residente e domiciliado na Fazenda Barra das Lajes, nº, Zona Rural, na cidade de Correntina-BA

IMÓVEL: Lote **03-A**, Quadra: **04**, Loteamento: **Dourado**, com área total de **161,58 m²** metros quadrados e perímetro de 56,01 m, no perímetro urbano deste município, Inicia-se a descrição no vértice **P-01**, na coordenada Lat: **-13°20'53,6648"** e Long: **-44°37'31,7930"**, com azimute **263°15'01"** e distância de **7,99 m** de frente até o vértice **P-02**, de coordenada Lat: **-13°20'53,6958"** e Long: **-44°37'32,0568"**, confrontando com **Rua F**, daí segue com azimute **355°41'58"** e distância de **19,86 m** do lado direito até o vértice **P-03**, de coordenada Lat: **-13°20'53,0511"** e Long: **-44°37'32,1073"**, confrontando com **Lote 03**, daí segue com azimute **83°24'13"** e distância de **8,30 m** ao fundo até o vértice **P-04**, de coordenada Lat: **-13°20'53,0196"** e Long: **-44°37'31,8333"**, confrontando com **Lote 03**, daí segue com azimute **176°34'49"** e distância de **19,86 m** do lado esquerdo até o vértice **P-01**, de coordenada Lat: **-13°20'53,6648"** e Long: **-44°37'31,7930"**, confrontando com **Lote 04**.

Certificação Digital: W3GDW2EL-LHKSBPH8-FCULALY7-DBRXSLQV
Versão eletrônica disponível em: https://doem.org.br/ba/correntina
Documento assinado digitalmente conforme MP nº 2.200-2/2001 de 24/08/2001, que institui a infra-estrutura de Chaves Públicas Brasileira - ICP Brasil

PREFEITURA DE CORRENTINA
CIDADE DE TODOS

Quadra: 04
Lote: 03
Área: 165,20 m²

Matrícula: 12663
Proprietário: **Elson de Souza Brito**, RG nº 1426016832-SSP/BA, CPF nº 031.471.065-51, Brasileiro, Motorista, solteiro(a), residente e domiciliado na Fazenda Patos, nº, na cidade de Correntina-BA

IMÓVEL: Lote **03**, Quadra: **04**, Loteamento: **Dourado**, com área total de **165,20 m²** metros quadrados e perímetro de 81,93 m, no perímetro urbano deste município, Inicia-se a descrição no vértice **P-01**, na coordenada Lat: **-13°20'53,6958"** e Long: **-44°37'32,0568"**, com azimute **263°15'02"** e distância de **2,88 m** de frente até o vértice **P-02**, de coordenada Lat: **-13°20'53,7070"** e Long: **-44°37'32,1519"**, confrontando com **Rua F**, daí segue com azimute **356°13'56"** e distância de **29,81 m** do lado direito até o vértice **P-03**, de coordenada Lat: **-13°20'52,7389"** e Long: **-44°37'32,2185"**, confrontando com **Lote 02**, daí segue com azimute **82°55'29"** e distância de **7,72 m** ao fundo até o vértice **P-04**, de coordenada Lat: **-13°20'52,7075"** e Long: **-44°37'31,9638"**, confrontando com **Lote 08**, daí segue com azimute **82°55'26"** e distância de **3,34 m** ao fundo até o vértice **P-05**, de coordenada Lat: **-13°20'52,6940"** e Long: **-44°37'31,8537"**, confrontando com **Lote 07**, daí segue com azimute **176°34'48"** e distância de **10,02 m** do lado esquerdo até o vértice **P-06**, de coordenada Lat: **-13°20'53,0196"** e Long: **-44°37'31,8333"**, confrontando com **Lote 04**, daí segue com azimute **263°24'14"** e distância de **8,30 m** do lado esquerdo até o vértice **P-07**, de coordenada Lat: **-13°20'53,0511"** e Long: **-44°37'32,1073"**, confrontando com **Lote 03-A**, daí segue com azimute **175°41'57"** e distância de **19,86 m** do lado esquerdo até o vértice **P-01**, de coordenada Lat: **-13°20'53,6958"** e Long: **-44°37'32,0568"**, confrontando com **Lote 03-A**.

Certificação Digital: W3GDW2EL-LHKSBPH8-FCULALY7-DBRXSLQV
Versão eletrônica disponível em: https://doem.org.br/ba/correntina
Documento assinado digitalmente conforme MP nº 2.200-2/2001 de 24/08/2001, que institui a infra-estrutura de Chaves Públicas Brasileira - ICP Brasil

PREFEITURA DE CORRENTINA
CIDADE DE TODOS

Quadra: 04
Lote: 04
Área: 289,02 m²

Matrícula: 2736
Proprietário: **Rita Barbosa de Souza**, RG nº -, CPF nº 407.393.095-87, Brasileira, do lar, casado(a), residente e domiciliado na, nº, na cidade de Correntina-BA

IMÓVEL: Lote **04**, Quadra: **04**, Loteamento: **Dourado**, com área total de **289,02 m²** metros quadrados e perímetro de 78,83 m, no perímetro urbano deste município, Inicia-se a descrição no vértice **P-01**, na coordenada Lat: **-13°20'53,6174"** e Long: **-44°37'31,4359"**, com azimute **262°21'49"** e distância de **10,84 m** de frente até o vértice **P-02**, de coordenada Lat: **-13°20'53,6648"** e Long: **-44°37'31,7930"**, confrontando com **Rua F**, daí segue com azimute **356°34'49"** e distância de **19,86 m** do lado direito até o vértice **P-03**, de coordenada Lat: **-13°20'53,0196"** e Long: **-44°37'31,8333"**, confrontando com **Lote 03-A**, daí segue com azimute **356°34'49"** e distância de **10,02 m** do lado direito até o vértice **P-04**, de coordenada Lat: **-13°20'52,6940"** e Long: **-44°37'31,8537"**, confrontando com **Lote 03**, daí segue com azimute **84°43'57"** e distância de **8,67 m** ao fundo até o vértice **P-05**, de coordenada Lat: **-13°20'52,6677"** e Long: **-44°37'31,5667"**, confrontando com **Lote 07**, daí segue com azimute **172°24'25"** e distância de **29,44 m** do lado esquerdo até o vértice **P-01**, de coordenada Lat: **-13°20'53,6174"** e Long: **-44°37'31,4359"**, confrontando com **Lote 05**.

Certificação Digital: W3GDW2EL-LHKSBPH8-FCULALY7-DBRXSLQV
Versão eletrônica disponível em: https://doem.org.br/ba/correntina
Documento assinado digitalmente conforme MP nº 2.200-2/2001 de 24/08/2001, que institui a infra-estrutura de Chaves Públicas Brasileira - ICP Brasil

PREFEITURA DE CORRENTINA
CIDADE DE TODOS

Quadra: 04
Lote: 05
Área: 362,26 m²

Matrícula: 1253
Proprietário: **Valdina Barbosa dos Santos**, RG nº 08332813 05-SSP/BA, CPF nº 659.943.615-34, Brasileira, lavradora, casado(a), residente e domiciliado na Rua F, nº 61, Dourado, na cidade de Correntina-BA

IMÓVEL: Lote **05**, Quadra: **04**, Loteamento: **Dourado**, com área total de **362,26 m²** metros quadrados e perímetro de 83,94 m, no perímetro urbano deste município, Inicia-se a descrição no vértice **P-01**, na coordenada Lat: **-13°20'53,5654"** e Long: **-44°37'31,0440"**, com azimute **262°21'49"** e distância de **11,90 m** de frente até o vértice **P-02**, de coordenada Lat: **-13°20'53,6174"** e Long: **-44°37'31,4359"**, confrontando com **Rua F**, daí segue com azimute **352°24'25"** e distância de **29,44 m** do lado direito até o vértice **P-03**, de coordenada Lat: **-13°20'52,6677"** e Long: **-44°37'31,5667"**, confrontando com **Lote 04**, daí segue com azimute **81°01'05"** e distância de **12,83 m** ao fundo até o vértice **P-04**, de coordenada Lat: **-13°20'52,6018"** e Long: **-44°37'31,1456"**, confrontando com **Lote 06-A**, daí segue com azimute **176°31'23"** e distância de **5,74 m** do lado esquerdo até o vértice **P-05**, de coordenada Lat: **-13°20'52,7882"** e Long: **-44°37'31,1337"**, confrontando com **Avenida Ruy Barbosa**, daí segue com azimute **173°38'25"** e distância de **24,03 m** do lado esquerdo até o vértice **P-01**, de coordenada Lat: **-13°20'53,5654"** e Long: **-44°37'31,0440"**, confrontando com **Avenida Ruy Barbosa**.

Certificação Digital: W3GDW2EL-LHKSBPH8-FCULALY7-DBRXSLQV
Versão eletrônica disponível em: https://doem.org.br/ba/correntina
Documento assinado digitalmente conforme MP nº 2.200-2/2001 de 24/08/2001, que institui a infra-estrutura de Chaves Públicas Brasileira - ICP Brasil

PREFEITURA DE CORRENTINA
CIDADE DE TODOS

Quadra: 04
Lote: 06
Área: 294,60 m²

Matrícula: 8241
Proprietário: **Valdemir Moreira de Almeida**, RG nº 2130212182-SSP/BA, CPF nº 036.873.401-39, Brasileiro, lavrador, casado(a), residente e domiciliado na Fazenda Pajeú, nº, Zona Rural, na cidade de Santa Maria da Vitória-BA

IMÓVEL: Lote **06**, Quadra: **04**, Loteamento: **Dourado**, com área total de **294,60 m²** metros quadrados e perímetro de 71,39 m, no perímetro urbano deste município, Inicia-se a descrição no vértice **P-01**, na coordenada Lat: **-13°20'51,6775"** e Long: **-44°37'31,7211"**, com azimute **81°21'55"** e distância de **13,04 m** de frente até o vértice **P-02**, de coordenada Lat: **-13°20'51,6132"** e Long: **-44°37'31,2927"**, confrontando com **Rua E**, daí segue com azimute **171°47'33"** e distância de **22,69 m** do lado direito até o vértice **P-03**, de coordenada Lat: **-13°20'52,3439"** e Long: **-44°37'31,1840"**, confrontando com **Avenida Ruy Barbosa**, daí segue com azimute **260°56'55"** e distância de **12,88 m** ao fundo até o vértice **P-04**, de coordenada Lat: **-13°20'52,4105"** e Long: **-44°37'31,6068"**, confrontando com **Lote 06-A**, daí segue com azimute **351°24'22"** e distância de **22,78 m** do lado esquerdo até o vértice **P-01**, de coordenada Lat: **-13°20'51,6775"** e Long: **-44°37'31,7211"**, confrontando com **Lote 07**.

Quadra: 04
Lote: 06-A
Área: 102,82 m²

Matrícula: 8242
Proprietário: **Irene Pereira dos Santos**, RG nº 3103033-SSP/BA, CPF nº 280.843.655-68, Brasileira, Professora, separado(a), residente e domiciliado na Rua E, nº 38, Quadra 4, Lote 6-A, Dourado, na cidade de Correntina-BA

IMÓVEL: Lote **06-A**, Quadra: **04**, Loteamento: **Dourado**, com área total de **102,82 m²** metros quadrados e perímetro de 41,71 m, no perímetro urbano deste município, Inicia-se a descrição no vértice **P-01**, na coordenada Lat: **-13°20'52,3439"** e Long: **-44°37'31,1840"**, com azimute **171°47'33"** e distância de **8,01 m** de frente até o vértice **P-02**, de coordenada Lat: **-13°20'52,6018"** e Long: **-44°37'31,1456"**, confrontando com **Avenida Ruy Barbosa**, daí segue com azimute **261°01'05"** e distância de **12,83 m** do lado direito até o vértice **P-03**, de coordenada Lat: **-13°20'52,6677"** e Long: **-44°37'31,5667"**, confrontando com **Lote 05**, daí segue com azimute **351°24'21"** e distância de **7,99 m** ao fundo até o vértice **P-04**, de coordenada Lat: **-13°20'52,4105"** e Long: **-44°37'31,6068"**, confrontando com **Lote 07**, daí segue com azimute **80°56'54"** e distância de **12,88 m** do lado esquerdo até o vértice **P-01**, de coordenada Lat: **-13°20'52,3439"** e Long: **-44°37'31,1840"**, confrontando com **Lote 06**.

Certificação Digital: W3GDW2EL-LHKSBPH8-FCULALY7-DBRXSLQV
Versão eletrônica disponível em: https://doem.org.br/ba/correntina
Documento assinado digitalmente conforme MP nº 2.200-2/2001 de 24/08/2001, que institui a infra-estrutura de Chaves Públicas Brasileira - ICP Brasil

PREFEITURA DE CORRENTINA
CIDADE DE TODOS

Quadra: 04
Lote: 07
Área: 365,17 m²

Matrícula: 2736
Proprietário: **Rita Barbosa de Souza**, RG nº -, CPF nº 407.393.095-87, Brasileira, do lar, casado(a), residente e domiciliado na, nº, na cidade de Correntina-BA

IMÓVEL: Lote **07**, Quadra: **04**, Loteamento: **Dourado**, com área total de **365,17 m²** metros quadrados e perímetro de 84,96 m, no perímetro urbano deste município, Inicia-se a descrição no vértice **P-01**, na coordenada Lat: **-13°20'51,7368"** e Long: **-44°37'32,1157"**, com azimute **81°21'55"** e distância de **12,01 m** de frente até o vértice **P-02**, de coordenada Lat: **-13°20'51,6775"** e Long: **-44°37'31,7211"**, confrontando com **Rua E**, daí segue com azimute **171°24'23"** e distância de **22,78 m** do lado direito até o vértice **P-03**, de coordenada Lat: **-13°20'52,4105"** e Long: **-44°37'31,6068"**, confrontando com **Lote 06**, daí segue com azimute **171°24'21"** e distância de **7,99 m** do lado direito até o vértice **P-04**, de coordenada Lat: **-13°20'52,6677"** e Long: **-44°37'31,5667"**, confrontando com **Lote 06-A**, daí segue com azimute **264°43'57"** e distância de **8,67 m** ao fundo até o vértice **P-05**, de coordenada Lat: **-13°20'52,6940"** e Long: **-44°37'31,8537"**, confrontando com **Lote 04**, daí segue com azimute **262°55'26"** e distância de **3,34 m** ao fundo até o vértice **P-06**, de coordenada Lat: **-13°20'52,7075"** e Long: **-44°37'31,9638"**, confrontando com **Lote 03**, daí segue com azimute **351°22'33"** e distância de **30,17 m** do lado esquerdo até o vértice **P-01**, de coordenada Lat: **-13°20'51,7368"** e Long: **-44°37'32,1157"**, confrontando com **Lote 08**.

Certificação Digital: W3GDW2EL-LHKSBPH8-FCULALY7-DBRXSLQV
Versão eletrônica disponível em: https://doem.org.br/ba/correntina
Documento assinado digitalmente conforme MP nº 2.200-2/2001 de 24/08/2001, que institui a infra-estrutura de Chaves Públicas Brasileira - ICP Brasil

PREFEITURA DE CORRENTINA
CIDADE DE TODOS

Quadra: 04
Lote: 08
Área: 342,93 m²

Matrícula: 2736
Proprietário: **Rita Barbosa de Souza**, RG nº -, CPF nº 407.393.095-87, Brasileira, do lar, casado(a), residente e domiciliado na, nº, na cidade de Correntina-BA

IMÓVEL: Lote **08**, Quadra: **04**, Loteamento: **Dourado**, com área total de **342,93 m²** metros quadrados e perímetro de 82,88 m, no perímetro urbano deste município, Inicia-se a descrição no vértice **P-01**, na coordenada Lat: **-13°20'51,7903"** e Long: **-44°37'32,4723"**, com azimute **81°21'56"** e distância de **10,85 m** de frente até o vértice **P-02**, de coordenada Lat: **-13°20'51,7368"** e Long: **-44°37'32,1157"**, confrontando com **Rua E**, daí segue com azimute **171°22'33"** e distância de **30,17 m** do lado direito até o vértice **P-03**, de coordenada Lat: **-13°20'52,7075"** e Long: **-44°37'31,9638"**, confrontando com **Lote 07**, daí segue com azimute **262°55'29"** e distância de **7,72 m** ao fundo até o vértice **P-04**, de coordenada Lat: **-13°20'52,7389"** e Long: **-44°37'32,2185"**, confrontando com **Lote 03**, daí segue com azimute **262°55'27"** e distância de **4,28 m** ao fundo até o vértice **P-05**, de coordenada Lat: **-13°20'52,7562"** e Long: **-44°37'32,3597"**, confrontando com **Lote 02**, daí segue com azimute **353°34'31"** e distância de **29,86 m** do lado esquerdo até o vértice **P-01**, de coordenada Lat: **-13°20'51,7903"** e Long: **-44°37'32,4723"**, confrontando com **Lote 09**.

Certificação Digital: W3GDW2EL-LHKSBPH8-FCULALY7-DBRXSLQV
Versão eletrônica disponível em: https://doem.org.br/ba/correntina
Documento assinado digitalmente conforme MP nº 2.200-2/2001 de 24/08/2001, que institui a infra-estrutura de Chaves Públicas Brasileira - ICP Brasil

PREFEITURA DE CORRENTINA
CIDADE DE TODOS

Quadra: 04
Lote: 09
Área: 437,87 m²

Matrícula: 2736
Proprietário: **Rita Barbosa de Souza**, RG nº -, CPF nº 407.393.095-87, Brasileira, do lar, casado(a), residente e domiciliado na, nº, na cidade de Correntina-BA

IMÓVEL: Lote **09**, Quadra: **04**, Loteamento: **Dourado**, com área total de **437,87 m²** metros quadrados e perímetro de 90,33 m, no perímetro urbano deste município, Inicia-se a descrição no vértice **P-01**, na coordenada Lat: **-13°20'51,8416"** e Long: **-44°37'32,8134"**, com azimute **81°21'55"** e distância de **10,38 m** de frente até o vértice **P-02**, de coordenada Lat: **-13°20'51,7903"** e Long: **-44°37'32,4723"**, confrontando com **Rua E**, daí segue com azimute **173°34'31"** e distância de **29,86 m** do lado direito até o vértice **P-03**, de coordenada Lat: **-13°20'52,7562"** e Long: **-44°37'32,3597"**, confrontando com **Lote 08**, daí segue com azimute **262°55'26"** e distância de **7,38 m** ao fundo até o vértice **P-04**, de coordenada Lat: **-13°20'52,7862"** e Long: **-44°37'32,6032"**, confrontando com **Lote 02**, daí segue com azimute **262°55'29"** e distância de **10,88 m** ao fundo até o vértice **P-05**, de coordenada Lat: **-13°20'52,8303"** e Long: **-44°37'32,9619"**, confrontando com **Lote 01**, daí segue com azimute **262°55'16"** e distância de **0,88 m** ao fundo até o vértice **P-06**, de coordenada Lat: **-13°20'52,8339"** e Long: **-44°37'32,9908"**, confrontando com **Avenida Dr. Vanderlino Neiva Araújo**, daí segue com azimute **10°00'57"** e distância de **30,95 m** do lado esquerdo até o vértice **P-01**, de coordenada Lat: **-13°20'51,8416"** e Long: **-44°37'32,8134"**, confrontando com **Avenida Dr. Vanderlino Neiva Araújo**.

Certificação Digital: W3GDW2EL-LHKSBPH8-FCULALY7-DBRXSLQV
Versão eletrônica disponível em: https://doem.org.br/ba/correntina
Documento assinado digitalmente conforme MP nº 2.200-2/2001 de 24/08/2001, que institui a infra-estrutura de Chaves Públicas Brasileira - ICP Brasil

PREFEITURA DE CORRENTINA
CIDADE DE TODOS

Quadra: 05
Lote: 02
Área: 401,54 m²

IMÓVEL: Lote **02**, Quadra: **05**, Loteamento: **Dourado**, com área total de **401,54 m²** metros quadrados e perímetro de 86,93 m, no perímetro urbano deste município, Inicia-se a descrição no vértice **P-01**, na coordenada Lat: **-13°20'51,4035"** e Long: **-44°37'32,1535"**, com azimute **262°29'14"** e distância de **16,76 m** de frente até o vértice **P-02**, de coordenada Lat: **-13°20'51,4757"** e Long: **-44°37'32,7058"**, confrontando com **Rua E**, daí segue em curva com desenvolvimento de **1,70 m**, raio de **1,44 m**, com um ângulo central de curva de **67°48'52"** , do lado direito até o vértice **P-03**, de coordenada Lat: **-13°20'51,4385"** e Long: **-44°37'32,7432"**, confrontando com **Rua E**, daí segue com azimute **9°27'09"** e distância de **29,76 m** do lado direito até o vértice **P-04**, de coordenada Lat: **-13°20'50,4826"** e Long: **-44°37'32,5822"**, confrontando com **Avenida Dr. Vanderlino Neiva Araújo**, daí segue com azimute **82°06'48"** e distância de **8,90 m** ao fundo até o vértice **P-05**, de coordenada Lat: **-13°20'50,4424"** e Long: **-44°37'32,2891"**, confrontando com **Lote 06**, daí segue com azimute **172°13'01"** e distância de **29,81 m** do lado esquerdo até o vértice **P-01**, de coordenada Lat: **-13°20'51,4035"** e Long: **-44°37'32,1535"**, confrontando com **Lote 03**.

Quadra: 05
Lote: 03
Área: 352,75 m²

Matrícula: 13527
Proprietário: **JOSÉ BATISTA DE ALMEIDA**, RG nº 6428732-SSP/BA, CPF nº 555.613.815-04, residente e domiciliado na, nº, na cidade de

IMÓVEL: Lote **03**, Quadra: **05**, Loteamento: **Dourado**, com área total de **352,75 m²** metros quadrados e perímetro de 83,32 m, no perímetro urbano deste município, Inicia-se a descrição no vértice **P-01**, na coordenada Lat: **-13°20'51,3528"** e Long: **-44°37'31,7648"**, com azimute **262°29'15"** e distância de **11,79 m** de frente até o vértice **P-02**, de coordenada Lat: **-13°20'51,4035"** e Long: **-44°37'32,1535"**, confrontando com **Rua E**, daí segue com azimute **352°13'01"** e distância de **29,81 m** do lado direito até o vértice **P-03**, de coordenada Lat: **-13°20'50,4424"** e Long: **-44°37'32,2891"**, confrontando com **Lote 02**, daí segue com azimute **82°06'50"** e distância de **11,84 m** ao fundo até o vértice **P-04**, de coordenada Lat: **-13°20'50,3890"** e Long: **-44°37'31,8992"**, confrontando com **Lote 06**, daí segue com azimute **172°18'48"** e distância de **29,88 m** do lado esquerdo até o vértice **P-01**, de coordenada Lat: **-13°20'51,3528"** e Long: **-44°37'31,7648"**, confrontando com **Lote 04**.

Certificação Digital: W3GDW2EL-LHKSBPH8-FCULALY7-DBRXSLQV
Versão eletrônica disponível em: https://doem.org.br/ba/correntina
Documento assinado digitalmente conforme MP nº 2.200-2/2001 de 24/08/2001, que institui a infra-estrutura de Chaves Públicas Brasileira - ICP Brasil

PREFEITURA DE CORRENTINA
CIDADE DE TODOS

Quadra: 05
Lote: 04
Área: 359,31 m²

Matrícula: 2150
Proprietário: **MARINEIDE SANTANA DA SILVA**, RG nº 09032715 24-SSP/BA, CPF nº 966.434.125-87, residente e domiciliado na, nº, na cidade de

IMÓVEL: Lote **04**, Quadra: **05**, Loteamento: **Dourado**, com área total de **359,31 m²** metros quadrados e perímetro de 83,85 m, no perímetro urbano deste município, Inicia-se a descrição no vértice **P-01**, na coordenada Lat: **-13°20'51,3006"** e Long: **-44°37'31,3650"**, com azimute **262°29'15"** e distância de **12,13 m** de frente até o vértice **P-02**, de coordenada Lat: **-13°20'51,3528"** e Long: **-44°37'31,7648"**, confrontando com **Rua E**, daí segue com azimute **352°18'48"** e distância de **29,88 m** do lado direito até o vértice **P-03**, de coordenada Lat: **-13°20'50,3890"** e Long: **-44°37'31,8992"**, confrontando com **Lote 03**, daí segue com azimute **82°06'50"** e distância de **11,88 m** ao fundo até o vértice **P-04**, de coordenada Lat: **-13°20'50,3353"** e Long: **-44°37'31,5079"**, confrontando com **Lote 05**, daí segue com azimute **171°50'26"** e distância de **29,96 m** do lado esquerdo até o vértice **P-01**, de coordenada Lat: **-13°20'51,3006"** e Long: **-44°37'31,3650"**, confrontando com **Avenida Ruy Barbosa**.

Quadra: 05
Lote: 05
Área: 352,96 m²

IMÓVEL: Lote **05**, Quadra: **05**, Loteamento: **Dourado**, com área total de **352,96 m²** metros quadrados e perímetro de 83,54 m, no perímetro urbano deste município, Inicia-se a descrição no vértice **P-01**, na coordenada Lat: **-13°20'49,4235"** e Long: **-44°37'32,0337"**, com azimute **81°20'51"** e distância de **11,64 m** de frente até o vértice **P-02**, de coordenada Lat: **-13°20'49,3660"** e Long: **-44°37'31,6513"**, confrontando com **Rua D**, daí segue com azimute **171°50'26"** e distância de **30,09 m** do lado direito até o vértice **P-03**, de coordenada Lat: **-13°20'50,3353"** e Long: **-44°37'31,5079"**, confrontando com **Avenida Ruy Barbosa**, daí segue com azimute **262°06'50"** e distância de **11,88 m** ao fundo até o vértice **P-04**, de coordenada Lat: **-13°20'50,3890"** e Long: **-44°37'31,8992"**, confrontando com **Lote 04**, daí segue com azimute **352°18'48"** e distância de **29,93 m** do lado esquerdo até o vértice **P-01**, de coordenada Lat: **-13°20'49,4235"** e Long: **-44°37'32,0337"**, confrontando com **Lote 06**.

PREFEITURA DE CORRENTINA
CIDADE DE TODOS

Quadra: 05
Lote: 06
Área: 481,82 m²

IMÓVEL: Lote **06**, Quadra: **05**, Loteamento: **Dourado**, com área total de **481,82 m²** metros quadrados e perímetro de 93,43 m, no perímetro urbano deste município, Inicia-se a descrição no vértice **P-01**, na coordenada Lat: **-13°20'49,4807"** e Long: **-44°37'32,4134"**, com azimute **81°20'51"** e distância de **11,55 m** de frente até o vértice **P-02**, de coordenada Lat: **-13°20'49,4235"** e Long: **-44°37'32,0337"**, confrontando com **Rua D**, daí segue com azimute **172°18'48"** e distância de **29,93 m** do lado direito até o vértice **P-03**, de coordenada Lat: **-13°20'50,3890"** e Long: **-44°37'31,8992"**, confrontando com **Lote 05**, daí segue com azimute **262°06'50"** e distância de **11,85 m** ao fundo até o vértice **P-04**, de coordenada Lat: **-13°20'50,4424"** e Long: **-44°37'32,2891"**, confrontando com **Lote 03**, daí segue com azimute **262°06'48"** e distância de **8,90 m** ao fundo até o vértice **P-05**, de coordenada Lat: **-13°20'50,4826"** e Long: **-44°37'32,5822"**, confrontando com **Lote 02**, daí segue com azimute **9°27'14"** e distância de **31,20 m** do lado esquerdo até o vértice **P-01**, de coordenada Lat: **-13°20'49,4807"** e Long: **-44°37'32,4134"**, confrontando com **Avenida Dr. Vanderlino Neiva Araújo**.

Quadra: 06
Lote: 01
Área: 266,09 m²

Matrícula: 4545
Proprietário: **ADINIL MARQUES DE SOUZA RAMOS**, RG nº 342554-SSP/DF, CPF nº 062.973.901-34, residente e domiciliado na, nº, na cidade de

IMÓVEL: Lote **01**, Quadra: **06**, Loteamento: **Dourado**, com área total de **266,09 m²** metros quadrados e perímetro de 66,25 m, no perímetro urbano deste município, Inicia-se a descrição no vértice **P-01**, na coordenada Lat: **-13°20'48,5898"** e Long: **-44°37'31,7583"**, com azimute **172°33'51"** e distância de **14,20 m** de frente até o vértice **P-02**, de coordenada Lat: **-13°20'49,0480"** e Long: **-44°37'31,6965"**, confrontando com **Avenida Ruy Barbosa**, daí segue com azimute **261°31'56"** e distância de **20,36 m** do lado direito até o vértice **P-03**, de coordenada Lat: **-13°20'49,1466"** e Long: **-44°37'32,3660"**, confrontando com **Rua D**, daí segue com azimute **8°11'40"** e distância de **15,50 m** ao fundo até o vértice **P-04**, de coordenada Lat: **-13°20'48,6471"** e Long: **-44°37'32,2933"**, confrontando com **Avenia Dr. Vanderlino Neiva Araújo**, daí segue com azimute **83°50'48"** e distância de **16,19 m** do lado esquerdo até o vértice **P-01**, de coordenada Lat: **-13°20'48,5898"** e Long: **-44°37'31,7583"**, confrontando com **Lote 02**.

Certificação Digital: W3GDW2EL-LHKSBPH8-FCULALY7-DBRXSLQV
Versão eletrônica disponível em: https://doem.org.br/ba/correntina
Documento assinado digitalmente conforme MP nº 2.200-2/2001 de 24/08/2001, que institui a infra-estrutura de Chaves Públicas Brasileira - ICP Brasil

PREFEITURA DE CORRENTINA
CIDADE DE TODOS

Quadra: 06
Lote: 02
Área: 250,70 m²

Matrícula: 5417
Proprietário: **ADINIL MARQUES DE SOUZA RAMOS**, RG nº 342554-SSP/DF, CPF nº 062.973.901-34, residente e domiciliado na, nº, na cidade de

IMÓVEL: Lote **02**, Quadra: **06**, Loteamento: **Dourado**, com área total de **250,70 m²** metros quadrados e perímetro de 64,59 m, no perímetro urbano deste município, Inicia-se a descrição no vértice **P-01**, na coordenada Lat: **-13°20'48,0084"** e Long: **-44°37'31,8367"**, com azimute **172°33'51"** e distância de **18,01 m** de frente até o vértice **P-02**, de coordenada Lat: **-13°20'48,5898"** e Long: **-44°37'31,7583"**, confrontando com **Avenida Ruy Barbosa**, daí segue com azimute **263°50'48"** e distância de **16,19 m** do lado direito até o vértice **P-03**, de coordenada Lat: **-13°20'48,6471"** e Long: **-44°37'32,2933"**, confrontando com **Lote 01**, daí segue com azimute **8°11'40"** e distância de **19,38 m** ao fundo até o vértice **P-04**, de coordenada Lat: **-13°20'48,0226"** e Long: **-44°37'32,2024"**, confrontando com **Avenia Dr. Vanderlino Neiva Araújo**, daí segue com azimute **87°48'48"** e distância de **11,01 m** do lado esquerdo até o vértice **P-01**, de coordenada Lat: **-13°20'48,0084"** e Long: **-44°37'31,8367"**, confrontando com **Lote 04**.

Quadra: 06
Lote: 04
Área: 140,34 m²

Matrícula: 4760
Proprietário: **ZENAIDE NEVES DA SILVA**, RG nº 474662861-SSP/BA, CPF nº 554.569.445-53, Brasileira, Comerciante, separado(a), residente e domiciliado na Avenida Barrocão, nº 271, Dourado, na cidade de Correntina-BA

IMÓVEL: Lote **04**, Quadra: **06**, Loteamento: **Dourado**, com área total de **140,34 m²** metros quadrados e perímetro de 49,79 m, no perímetro urbano deste município, Inicia-se a descrição no vértice **P-01**, na coordenada Lat: **-13°20'47,4977"** e Long: **-44°37'31,9056"**, com azimute **172°33'51"** e distância de **15,83 m** de frente até o vértice **P-02**, de coordenada Lat: **-13°20'48,0084"** e Long: **-44°37'31,8367"**, confrontando com **Avenida Ruy Barbosa**, daí segue com azimute **267°48'48"** e distância de **11,01 m** do lado direito até o vértice **P-03**, de coordenada Lat: **-13°20'48,0226"** e Long: **-44°37'32,2024"**, confrontando com **Lote 02**, daí segue com azimute **8°11'40"** e distância de **16,32 m** ao fundo até o vértice **P-04**, de coordenada Lat: **-13°20'47,4966"** e Long: **-44°37'32,1259"**, confrontando com **Avenia Dr. Vanderlino Neiva Araújo**, daí segue com azimute **90°22'42"** e distância de **6,63 m** do lado esquerdo até o vértice **P-01**, de coordenada Lat: **-13°20'47,4977"** e Long: **-44°37'31,9056"**, confrontando com **Avenida Dr. Vanderlino Neiva Araújo**.

Certificação Digital: W3GDW2EL-LHKSBPH8-FCULALY7-DBRXSLQV
Versão eletrônica disponível em: https://doem.org.br/ba/correntina
Documento assinado digitalmente conforme MP nº 2.200-2/2001 de 24/08/2001, que institui a infra-estrutura de Chaves Públicas Brasileira - ICP Brasil

PREFEITURA DE CORRENTINA
CIDADE DE TODOS

Quadra: 07
Lote: 01
Área: 360,11 m²

Matrícula: 13541
Proprietário: **TARCÍSIO NEVES RAMOS**, RG nº 797895876-SSP/BA, CPF nº 863.336.745-91, residente e domiciliado na, nº, na cidade de

IMÓVEL: Lote **01**, Quadra: **07**, Loteamento: **Dourado**, com área total de **360,11 m²** metros quadrados e perímetro de 84,00 m, no perímetro urbano deste município, Inicia-se a descrição no vértice **P-01**, na coordenada Lat: **-13°21'00,0933"** e Long: **-44°37'28,2597"**, com azimute **262°49'54"** e distância de **12,00 m** de frente até o vértice **P-02**, de coordenada Lat: **-13°21'00,1426"** e Long: **-44°37'28,6556"**, confrontando com **Rua I**, daí segue com azimute **352°12'04"** e distância de **12,17 m** do lado direito até o vértice **P-03**, de coordenada Lat: **-13°20'59,7502"** e Long: **-44°37'28,7111"**, confrontando com **Lote 20**, daí segue com azimute **352°12'05"** e distância de **12,00 m** do lado direito até o vértice **P-04**, de coordenada Lat: **-13°20'59,3632"** e Long: **-44°37'28,7658"**, confrontando com **Lote 19**, daí segue com azimute **352°12'07"** e distância de **5,83 m** do lado direito até o vértice **P-05**, de coordenada Lat: **-13°20'59,1753"** e Long: **-44°37'28,7924"**, confrontando com **Lote 18**, daí segue com azimute **82°50'17"** e distância de **12,00 m** ao fundo até o vértice **P-06**, de coordenada Lat: **-13°20'59,1260"** e Long: **-44°37'28,3965"**, confrontando com **Lote 15**, daí segue com azimute **172°12'05"** e distância de **30,00 m** do lado esquerdo até o vértice **P-01**, de coordenada Lat: **-13°21'00,0933"** e Long: **-44°37'28,2597"**, confrontando com **Lote 02**.

Certificação Digital: W3GDW2EL-LHKSBPH8-FCULALY7-DBRXSLQV
Versão eletrônica disponível em: https://doem.org.br/ba/correntina
Documento assinado digitalmente conforme MP nº 2.200-2/2001 de 24/08/2001, que institui a infra-estrutura de Chaves Públicas Brasileira - ICP Brasil

PREFEITURA DE CORRENTINA
CIDADE DE TODOS

Quadra: 07
Lote: 02
Área: 1.449,14 m²

Matrícula: 13542, 13543, 13551 e 13552
Proprietário: **JOELMA NEVES RAMOS**, RG nº 4672252-SSP/GO, CPF nº 467.277.521-68, residente e domiciliado na, nº, na cidade de

Matrícula: 13542, 13543, 13551 e 13552
Proprietário: **TARCÍSIO NEVES RAMOS**, RG nº 797895876-SSP/BA, CPF nº 863.336.745-91, residente e domiciliado na, nº, na cidade de

Matrícula: 13542, 13543, 13551 e 13552
Proprietário: **MARIELLE NEVES RIBEIRO**, RG nº 2099653127-SSP/BA, CPF nº 069.575.495-50, residente e domiciliado na, nº, na cidade de

IMÓVEL: Lote **02**, Quadra: **07**, Loteamento: **Dourado**, com área total de **1.449,14 m²** metros quadrados e perímetro de 168,73 m, no perímetro urbano deste município, Inicia-se a descrição no vértice **P-01**, na coordenada Lat: **-13°20'58,1555"** e Long: **-44°37'28,5338"**, com azimute **81°36'16"** e distância de **24,01 m** de frente até o vértice **P-02**, de coordenada Lat: **-13°20'58,0402"** e Long: **-44°37'27,7442"**, confrontando com **Rua H**, daí segue com azimute **172°12'10"** e distância de **30,61 m** do lado direito até o vértice **P-03**, de coordenada Lat: **-13°20'59,0274"** e Long: **-44°37'27,6046"**, confrontando com **Lote 12**, daí segue com azimute **172°12'10"** e distância de **30,00 m** do lado direito até o vértice **P-04**, de coordenada Lat: **-13°20'59,9946"** e Long: **-44°37'27,4678"**, confrontando com **Lote 04**, daí segue com azimute **262°49'53"** e distância de **24,01 m** ao fundo até o vértice **P-05**, de coordenada Lat: **-13°21'00,0933"** e Long: **-44°37'28,2597"**, confrontando com **Rua I**, daí segue com azimute **352°12'05"** e distância de **30,00 m** do lado esquerdo até o vértice **P-06**, de coordenada Lat: **-13°20'59,1260"** e Long: **-44°37'28,3965"**, confrontando com **Lote 01**, daí segue com azimute **352°12'05"** e distância de **30,10 m** do lado esquerdo até o vértice **P-01**, de coordenada Lat: **-13°20'58,1555"** e Long: **-44°37'28,5338"**, confrontando com **Lote 15**.

Certificação Digital: W3GDW2EL-LHKSBPH8-FCULALY7-DBRXSLQV
Versão eletrônica disponível em: https://doem.org.br/ba/correntina
Documento assinado digitalmente conforme MP nº 2.200-2/2001 de 24/08/2001, que institui a infra-estrutura de Chaves Públicas Brasileira - ICP Brasil

PREFEITURA DE CORRENTINA
CIDADE DE TODOS

Quadra: 07
Lote: 04
Área: 360,01 m²

Matrícula: 13544
Proprietário: **JOELMA NEVES RAMOS**, RG nº 4672252-SSP/GO, CPF nº 467.277.521-68, residente e domiciliado na, nº, na cidade de

IMÓVEL: Lote **04**, Quadra: **07**, Loteamento: **Dourado**, com área total de **360,01 m²** metros quadrados e perímetro de 83,99 m, no perímetro urbano deste município, Inicia-se a descrição no vértice **P-01**, na coordenada Lat: **-13°20'59,9452"** e Long: **-44°37'27,0720"**, com azimute **262°49'53"** e distância de **12,00 m** de frente até o vértice **P-02**, de coordenada Lat: **-13°20'59,9946"** e Long: **-44°37'27,4678"**, confrontando com **Rua I**, daí segue com azimute **352°12'10"** e distância de **30,00 m** do lado direito até o vértice **P-03**, de coordenada Lat: **-13°20'59,0274"** e Long: **-44°37'27,6046"**, confrontando com **Lote 02**, daí segue com azimute **82°50'17"** e distância de **12,00 m** ao fundo até o vértice **P-04**, de coordenada Lat: **-13°20'58,9781"** e Long: **-44°37'27,2087"**, confrontando com **Lote 12**, daí segue com azimute **172°12'14"** e distância de **29,99 m** do lado esquerdo até o vértice **P-01**, de coordenada Lat: **-13°20'59,9452"** e Long: **-44°37'27,0720"**, confrontando com **Lote 05**.

Certificação Digital: W3GDW2EL-LHKSBPH8-FCULALY7-DBRXSLQV
Versão eletrônica disponível em: https://doem.org.br/ba/correntina
Documento assinado digitalmente conforme MP nº 2.200-2/2001 de 24/08/2001, que institui a infra-estrutura de Chaves Públicas Brasileira - ICP Brasil

PREFEITURA DE CORRENTINA
CIDADE DE TODOS

Quadra: 07
Lote: 05
Área: 440,91 m²

Matrícula: 13545
Proprietário: **JOELMA NEVES RAMOS**, RG nº 4672252-SSP/GO, CPF nº 467.277.521-68, residente e domiciliado na, nº, na cidade de

IMÓVEL: Lote **05**, Quadra: **07**, Loteamento: **Dourado**, com área total de **440,91 m²** metros quadrados e perímetro de 89,40 m, no perímetro urbano deste município, Inicia-se a descrição no vértice **P-01**, na coordenada Lat: **-13°20'59,8836"** e Long: **-44°37'26,5777"**, com azimute **262°49'53"** e distância de **14,99 m** de frente até o vértice **P-02**, de coordenada Lat: **-13°20'59,9452"** e Long: **-44°37'27,0720"**, confrontando com **Rua I**, daí segue com azimute **352°12'15"** e distância de **29,99 m** do lado direito até o vértice **P-03**, de coordenada Lat: **-13°20'58,9780"** e Long: **-44°37'27,2087"**, confrontando com **Lote 04**, daí segue com azimute **82°50'17"** e distância de **14,42 m** ao fundo até o vértice **P-04**, de coordenada Lat: **-13°20'58,9188"** e Long: **-44°37'26,7333"**, confrontando com **Lote 11**, daí segue com azimute **171°06'45"** e distância de **6,17 m** do lado esquerdo até o vértice **P-05**, de coordenada Lat: **-13°20'59,1171"** e Long: **-44°37'26,7014"**, confrontando com **Lote 08**, daí segue com azimute **171°06'44"** e distância de **12,00 m** do lado esquerdo até o vértice **P-06**, de coordenada Lat: **-13°20'59,5031"** e Long: **-44°37'26,6391"**, confrontando com **Lote 07**, daí segue com azimute **171°06'44"** e distância de **11,83 m** do lado esquerdo até o vértice **P-01**, de coordenada Lat: **-13°20'59,8836"** e Long: **-44°37'26,5777"**, confrontando com **Lote 06**.

Certificação Digital: W3GDW2EL-LHKSBPH8-FCULALY7-DBRXSLQV
Versão eletrônica disponível em: https://doem.org.br/ba/correntina
Documento assinado digitalmente conforme MP nº 2.200-2/2001 de 24/08/2001, que institui a infra-estrutura de Chaves Públicas Brasileira - ICP Brasil

PREFEITURA DE CORRENTINA
CIDADE DE TODOS

Quadra: 07
Lote: 06
Área: 357,50 m²

Matrícula: 7439
Proprietário: **MARINALVA BARROS DA SILVA**, RG nº 09582971 77-SSP/BA, CPF nº 004.492.365-10, residente e domiciliado na, nº, na cidade de

IMÓVEL: Lote **06**, Quadra: **07**, Loteamento: **Dourado**, com área total de **357,50 m²** metros quadrados e perímetro de 83,84 m, no perímetro urbano deste município, Inicia-se a descrição no vértice **P-01**, na coordenada Lat: **-13°20'59,3742"** e Long: **-44°37'25,6505"**, com azimute **171°06'45"** e distância de **12,01 m** de frente até o vértice **P-02**, de coordenada Lat: **-13°20'59,7602"** e Long: **-44°37'25,5883"**, confrontando com **Avenida Diolino Francisco Dourado**, daí segue com azimute **262°49'53"** e distância de **30,00 m** do lado direito até o vértice **P-03**, de coordenada Lat: **-13°20'59,8836"** e Long: **-44°37'26,5777"**, confrontando com **Rua I**, daí segue com azimute **351°06'45"** e distância de **11,83 m** ao fundo até o vértice **P-04**, de coordenada Lat: **-13°20'59,5031"** e Long: **-44°37'26,6391"**, confrontando com **Lote 05**, daí segue com azimute **82°30'15"** e distância de **30,00 m** do lado esquerdo até o vértice **P-01**, de coordenada Lat: **-13°20'59,3742"** e Long: **-44°37'25,6505"**, confrontando com **Lote 07**.

Certificação Digital: W3GDW2EL-LHKSBPH8-FCULALY7-DBRXSLQV
Versão eletrônica disponível em: https://doem.org.br/ba/correntina
Documento assinado digitalmente conforme MP nº 2.200-2/2001 de 24/08/2001, que institui a infra-estrutura de Chaves Públicas Brasileira - ICP Brasil

PREFEITURA DE CORRENTINA
CIDADE DE TODOS

Quadra: 07
Lote: 07
Área: 360,00 m²

Matrícula: 13546
Proprietário: **JOELMA NEVES RAMOS**, RG nº 4672252-SSP/GO, CPF nº 467.277.521-68, residente e domiciliado na, nº, na cidade de

Matrícula: 13546
Proprietário: **TARCÍSIO NEVES RAMOS**, RG nº 797895876-SSP/BA, CPF nº 863.336.745-91, residente e domiciliado na, nº, na cidade de

Matrícula: 13546
Proprietário: **MARIELLE NEVES RIBEIRO**, RG nº 2099653127-SSP/BA, CPF nº 069.575.495-50, residente e domiciliado na, nº, na cidade de

IMÓVEL: Lote **07**, Quadra: **07**, Loteamento: **Dourado**, com área total de **360,00 m²** metros quadrados e perímetro de 84,00 m, no perímetro urbano deste município, Inicia-se a descrição no vértice **P-01**, na coordenada Lat: **-13°20'58,9883"** e Long: **-44°37'25,7128"**, com azimute **171°06'45"** e distância de **12,00 m** de frente até o vértice **P-02**, de coordenada Lat: **-13°20'59,3742"** e Long: **-44°37'25,6505"**, confrontando com **Avenida Diolino Francisco Dourado**, daí segue com azimute **262°30'15"** e distância de **30,00 m** do lado direito até o vértice **P-03**, de coordenada Lat: **-13°20'59,5031"** e Long: **-44°37'26,6391"**, confrontando com **Lote 06**, daí segue com azimute **351°06'45"** e distância de **12,00 m** ao fundo até o vértice **P-04**, de coordenada Lat: **-13°20'59,1171"** e Long: **-44°37'26,7014"**, confrontando com **Lote 05**, daí segue com azimute **82°30'15"** e distância de **30,00 m** do lado esquerdo até o vértice **P-01**, de coordenada Lat: **-13°20'58,9883"** e Long: **-44°37'25,7128"**, confrontando com **Lote 08**.

Certificação Digital: W3GDW2EL-LHKSBPH8-FCULALY7-DBRXSLQV
Versão eletrônica disponível em: https://doem.org.br/ba/correntina
Documento assinado digitalmente conforme MP nº 2.200-2/2001 de 24/08/2001, que institui a infra-estrutura de Chaves Públicas Brasileira - ICP Brasil

PREFEITURA DE CORRENTINA
CIDADE DE TODOS

Quadra: 07
Lote: 08
Área: 360,00 m²

Matrícula: 13547
Proprietário: **MARIELLE NEVES RIBEIRO**, RG nº 2099653127-SSP/BA, CPF nº 069.575.495-50, residente e domiciliado na, nº, na cidade de

IMÓVEL: Lote **08**, Quadra: **07**, Loteamento: **Dourado**, com área total de **360,00 m²** metros quadrados e perímetro de 84,01 m, no perímetro urbano deste município, Inicia-se a descrição no vértice **P-01**, na coordenada Lat: **-13°20'58,6023"** e Long: **-44°37'25,7750"**, com azimute **171°06'44"** e distância de **12,00 m** de frente até o vértice **P-02**, de coordenada Lat: **-13°20'58,9883"** e Long: **-44°37'25,7128"**, confrontando com **Avenida Diolino Francisco Dourado**, daí segue com azimute **262°30'14"** e distância de **30,00 m** do lado direito até o vértice **P-03**, de coordenada Lat: **-13°20'59,1171"** e Long: **-44°37'26,7014"**, confrontando com **Lote 07**, daí segue com azimute **351°06'45"** e distância de **6,17 m** ao fundo até o vértice **P-04**, de coordenada Lat: **-13°20'58,9188"** e Long: **-44°37'26,7333"**, confrontando com **Lote 05**, daí segue com azimute **351°06'44"** e distância de **5,84 m** ao fundo até o vértice **P-05**, de coordenada Lat: **-13°20'58,7312"** e Long: **-44°37'26,7636"**, confrontando com **Lote 11**, daí segue com azimute **82°30'15"** e distância de **30,00 m** do lado esquerdo até o vértice **P-01**, de coordenada Lat: **-13°20'58,6023"** e Long: **-44°37'25,7750"**, confrontando com **Lote 09**.

Quadra: 07
Lote: 09
Área: 360,00 m²

Matrícula: 13548
Proprietário: **MARIELLE NEVES RIBEIRO**, RG nº 2099653127-SSP/BA, CPF nº 069.575.495-50, residente e domiciliado na, nº, na cidade de

IMÓVEL: Lote **09**, Quadra: **07**, Loteamento: **Dourado**, com área total de **360,00 m²** metros quadrados e perímetro de 84,00 m, no perímetro urbano deste município, Inicia-se a descrição no vértice **P-01**, na coordenada Lat: **-13°20'58,2163"** e Long: **-44°37'25,8373"**, com azimute **171°06'45"** e distância de **12,00 m** de frente até o vértice **P-02**, de coordenada Lat: **-13°20'58,6023"** e Long: **-44°37'25,7750"**, confrontando com **Avenida Diolino Francisco Dourado**, daí segue com azimute **262°30'15"** e distância de **30,00 m** do lado direito até o vértice **P-03**, de coordenada Lat: **-13°20'58,7312"** e Long: **-44°37'26,7636"**, confrontando com **Lote 08**, daí segue com azimute **351°06'45"** e distância de **12,00 m** ao fundo até o vértice **P-04**, de coordenada Lat: **-13°20'58,3452"** e Long: **-44°37'26,8259"**, confrontando com **Lote 11**, daí segue com azimute **82°30'15"** e distância de **30,00 m** do lado esquerdo até o vértice **P-01**, de coordenada Lat: **-13°20'58,2163"** e Long: **-44°37'25,8373"**, confrontando com **Lote 10**.

Certificação Digital: W3GDW2EL-LHKSBPH8-FCULALY7-DBRXSLQV
Versão eletrônica disponível em: https://doem.org.br/ba/correntina
Documento assinado digitalmente conforme MP nº 2.200-2/2001 de 24/08/2001, que institui a infra-estrutura de Chaves Públicas Brasileira - ICP Brasil

PREFEITURA DE CORRENTINA
CIDADE DE TODOS

Quadra: 07
Lote: 10
Área: 407,22 m²

Matrícula: 13549
Proprietário: **MARIELLE NEVES RIBEIRO**, RG nº 2099653127-SSP/BA, CPF nº 069.575.495-50, residente e domiciliado na, nº, na cidade de

IMÓVEL: Lote **10**, Quadra: **07**, Loteamento: **Dourado**, com área total de **407,22 m²** metros quadrados e perímetro de 87,14 m, no perímetro urbano deste município, Inicia-se a descrição no vértice **P-01**, na coordenada Lat: **-13°20'57,7722"** e Long: **-44°37'25,9089"**, com azimute **171°06'45"** e distância de **13,81 m** de frente até o vértice **P-02**, de coordenada Lat: **-13°20'58,2163"** e Long: **-44°37'25,8373"**, confrontando com **Avenida Diolino Francisco Dourado**, daí segue com azimute **262°30'15"** e distância de **30,00 m** do lado direito até o vértice **P-03**, de coordenada Lat: **-13°20'58,3452"** e Long: **-44°37'26,8259"**, confrontando com **Lote 09**, daí segue com azimute **351°06'45"** e distância de **13,34 m** ao fundo até o vértice **P-04**, de coordenada Lat: **-13°20'57,9162"** e Long: **-44°37'26,8951"**, confrontando com **Lote 11**, daí segue com azimute **81°36'16"** e distância de **29,99 m** do lado esquerdo até o vértice **P-01**, de coordenada Lat: **-13°20'57,7722"** e Long: **-44°37'25,9089"**, confrontando com **Rua H**.

Certificação Digital: W3GDW2EL-LHKSBPH8-FCULALY7-DBRXSLQV
Versão eletrônica disponível em: https://doem.org.br/ba/correntina
Documento assinado digitalmente conforme MP nº 2.200-2/2001 de 24/08/2001, que institui a infra-estrutura de Chaves Públicas Brasileira - ICP Brasil

PREFEITURA DE CORRENTINA
CIDADE DE TODOS

Quadra: 07
Lote: 11
Área: 437,99 m²

Matrícula: 7649
Proprietário: **DIONE LOPES DO NASCIMENTO**, RG nº 7385812028-DETRAN/BA, CPF nº 065.009.745-90, residente e domiciliado na, nº, na cidade de

IMÓVEL: Lote **11**, Quadra: **07**, Loteamento: **Dourado**, com área total de **437,99 m²** metros quadrados e perímetro de 90,29 m, no perímetro urbano deste município, Inicia-se a descrição no vértice **P-01**, na coordenada Lat: **-13°20'57,9826"** e Long: **-44°37'27,3495"**, com azimute **81°36'16"** e distância de **13,82 m** de frente até o vértice **P-02**, de coordenada Lat: **-13°20'57,9162"** e Long: **-44°37'26,8951"**, confrontando com **Rua H**, daí segue com azimute **171°06'45"** e distância de **13,34 m** do lado direito até o vértice **P-03**, de coordenada Lat: **-13°20'58,3452"** e Long: **-44°37'26,8259"**, confrontando com **Lote 10**, daí segue com azimute **171°06'45"** e distância de **12,00 m** do lado direito até o vértice **P-04**, de coordenada Lat: **-13°20'58,7312"** e Long: **-44°37'26,7636"**, confrontando com **Lote 09**, daí segue com azimute **171°06'44"** e distância de **5,84 m** do lado direito até o vértice **P-05**, de coordenada Lat: **-13°20'58,9188"** e Long: **-44°37'26,7333"**, confrontando com **Lote 08**, daí segue com azimute **262°50'17"** e distância de **14,42 m** ao fundo até o vértice **P-06**, de coordenada Lat: **-13°20'58,9780"** e Long: **-44°37'27,2087"**, confrontando com **Lote 05**, daí segue com azimute **352°12'14"** e distância de **30,87 m** do lado esquerdo até o vértice **P-01**, de coordenada Lat: **-13°20'57,9826"** e Long: **-44°37'27,3495"**, confrontando com **Lote 12**.

Quadra: 07
Lote: 12
Área: 369,01 m²

Matrícula: 13550
Proprietário: **JOELMA NEVES RAMOS**, RG nº 4672252-SSP/GO, CPF nº 467.277.521-68, residente e domiciliado na, nº, na cidade de

IMÓVEL: Lote **12**, Quadra: **07**, Loteamento: **Dourado**, com área total de **369,01 m²** metros quadrados e perímetro de 85,48 m, no perímetro urbano deste município, Inicia-se a descrição no vértice **P-01**, na coordenada Lat: **-13°20'58,0402"** e Long: **-44°37'27,7442"**, com azimute **81°36'16"** e distância de **12,00 m** de frente até o vértice **P-02**, de coordenada Lat: **-13°20'57,9826"** e Long: **-44°37'27,3495"**, confrontando com **Rua H**, daí segue com azimute **172°12'14"** e distância de **30,87 m** do lado direito até o vértice **P-03**, de coordenada Lat: **-13°20'58,9781"** e Long: **-44°37'27,2087"**, confrontando com **Lote 11**, daí segue com azimute **262°50'17"** e distância de **12,00 m** ao fundo até o vértice **P-04**, de coordenada Lat: **-13°20'59,0274"** e Long: **-44°37'27,6046"**, confrontando com **Lote 04**, daí segue com azimute **352°12'10"** e distância de **30,61 m** do lado esquerdo até o vértice **P-01**, de coordenada Lat: **-13°20'58,0402"** e Long: **-44°37'27,7442"**, confrontando com **Lote 02**.

Certificação Digital: W3GDW2EL-LHKSBPH8-FCULALY7-DBRXSLQV
Versão eletrônica disponível em: https://doem.org.br/ba/correntina
Documento assinado digitalmente conforme MP nº 2.200-2/2001 de 24/08/2001, que institui a infra-estrutura de Chaves Públicas Brasileira - ICP Brasil

PREFEITURA DE CORRENTINA
CIDADE DE TODOS

Quadra: 07
Lote: 15
Área: 359,74 m²

Matrícula: 13553
Proprietário: **TARCÍSIO NEVES RAMOS**, RG nº 797895876-SSP/BA, CPF nº 863.336.745-91, residente e domiciliado na, nº, na cidade de

Matrícula: 13553
Proprietário: **MARIELLE NEVES RIBEIRO**, RG nº 2099653127-SSP/BA, CPF nº 069.575.495-50, residente e domiciliado na, nº, na cidade de

IMÓVEL: Lote **15**, Quadra: **07**, Loteamento: **Dourado**, com área total de **359,74 m²** metros quadrados e perímetro de 83,94 m, no perímetro urbano deste município, Inicia-se a descrição no vértice **P-01**, na coordenada Lat: **-13°20'58,2131"** e Long: **-44°37'28,9285"**, com azimute **81°36'17"** e distância de **12,00 m** de frente até o vértice **P-02**, de coordenada Lat: **-13°20'58,1555"** e Long: **-44°37'28,5338"**, confrontando com **Rua H**, daí segue com azimute **172°12'05"** e distância de **30,10 m** do lado direito até o vértice **P-03**, de coordenada Lat: **-13°20'59,1260"** e Long: **-44°37'28,3965"**, confrontando com **Lote 02**, daí segue com azimute **262°50'17"** e distância de **12,00 m** ao fundo até o vértice **P-04**, de coordenada Lat: **-13°20'59,1753"** e Long: **-44°37'28,7924"**, confrontando com **Lote 01**, daí segue com azimute **352°12'04"** e distância de **6,17 m** do lado esquerdo até o vértice **P-05**, de coordenada Lat: **-13°20'58,9763"** e Long: **-44°37'28,8205"**, confrontando com **Lote 18**, daí segue com azimute **352°12'05"** e distância de **23,67 m** do lado esquerdo até o vértice **P-01**, de coordenada Lat: **-13°20'58,2131"** e Long: **-44°37'28,9285"**, confrontando com **Lote 16**.

Certificação Digital: W3GDW2EL-LHKSBPH8-FCULALY7-DBRXSLQV
Versão eletrônica disponível em: https://doem.org.br/ba/correntina
Documento assinado digitalmente conforme MP nº 2.200-2/2001 de 24/08/2001, que institui a infra-estrutura de Chaves Públicas Brasileira - ICP Brasil

PREFEITURA DE CORRENTINA
CIDADE DE TODOS

Quadra: 07
Lote: 16
Área: 702,94 m²

Matrícula: 5812
Proprietário: **TARCÍSIO NEVES RAMOS**, RG nº 797895876-SSP/BA, CPF nº 863.336.745-91, residente e domiciliado na, nº, na cidade de

IMÓVEL: Lote **16**, Quadra: **07**, Loteamento: **Dourado**, com área total de **702,94 m²** metros quadrados e perímetro de 106,87 m, no perímetro urbano deste município, Inicia-se a descrição no vértice **P-01**, na coordenada Lat: **-13°20'59,1051"** e Long: **-44°37'29,8091"**, com azimute **352°12'05"** e distância de **23,20 m** de frente até o vértice **P-02**, de coordenada Lat: **-13°20'58,3572"** e Long: **-44°37'29,9149"**, confrontando com **Avenida Ruy Barbosa**, daí segue com azimute **81°36'16"** e distância de **30,00 m** do lado direito até o vértice **P-03**, de coordenada Lat: **-13°20'58,2131"** e Long: **-44°37'28,9285"**, confrontando com **Rua H**, daí segue com azimute **172°12'05"** e distância de **23,67 m** ao fundo até o vértice **P-04**, de coordenada Lat: **-13°20'58,9763"** e Long: **-44°37'28,8205"**, confrontando com **Lote 15**, daí segue com azimute **262°30'15"** e distância de **30,00 m** do lado esquerdo até o vértice **P-01**, de coordenada Lat: **-13°20'59,1051"** e Long: **-44°37'29,8091"**, confrontando com **Lote 18**.

Quadra: 07
Lote: 18
Área: 360,00 m²

Matrícula: 13554
Proprietário: **TARCÍSIO NEVES RAMOS**, RG nº 797895876-SSP/BA, CPF nº 863.336.745-91, residente e domiciliado na, nº, na cidade de

IMÓVEL: Lote **18**, Quadra: **07**, Loteamento: **Dourado**, com área total de **360,00 m²** metros quadrados e perímetro de 84,00 m, no perímetro urbano deste município, Inicia-se a descrição no vértice **P-01**, na coordenada Lat: **-13°20'59,4921"** e Long: **-44°37'29,7544"**, com azimute **352°12'05"** e distância de **12,00 m** de frente até o vértice **P-02**, de coordenada Lat: **-13°20'59,1051"** e Long: **-44°37'29,8091"**, confrontando com **Avenida Ruy Barbosa**, daí segue com azimute **82°30'14"** e distância de **30,00 m** do lado direito até o vértice **P-03**, de coordenada Lat: **-13°20'58,9763"** e Long: **-44°37'28,8205"**, confrontando com **Lote 16**, daí segue com azimute **172°12'04"** e distância de **6,17 m** ao fundo até o vértice **P-04**, de coordenada Lat: **-13°20'59,1753"** e Long: **-44°37'28,7924"**, confrontando com **Lote 15**, daí segue com azimute **172°12'07"** e distância de **5,83 m** ao fundo até o vértice **P-05**, de coordenada Lat: **-13°20'59,3632"** e Long: **-44°37'28,7658"**, confrontando com **Lote 01**, daí segue com azimute **262°30'15"** e distância de **30,00 m** do lado esquerdo até o vértice **P-01**, de coordenada Lat: **-13°20'59,4921"** e Long: **-44°37'29,7544"**, confrontando com **Lote 19**.

Certificação Digital: W3GDW2EL-LHKSBPH8-FCULALY7-DBRXSLQV
Versão eletrônica disponível em: https://doem.org.br/ba/correntina
Documento assinado digitalmente conforme MP nº 2.200-2/2001 de 24/08/2001, que institui a infra-estrutura de Chaves Públicas Brasileira - ICP Brasil

PREFEITURA DE CORRENTINA
CIDADE DE TODOS

Quadra: 07
Lote: 19
Área: 360,00 m²

Matrícula: 11691
Proprietário: **JOELMA NEVES RAMOS**, RG nº 4672252-SSP/GO, CPF nº 467.277.521-68, residente e domiciliado na, nº, na cidade de

IMÓVEL: Lote **19**, Quadra: **07**, Loteamento: **Dourado**, com área total de **360,00 m²** metros quadrados e perímetro de 84,00 m, no perímetro urbano deste município, Inicia-se a descrição no vértice **P-01**, na coordenada Lat: **-13°20'59,8790"** e Long: **-44°37'29,6997"**, com azimute **352°12'05"** e distância de **12,00 m** de frente até o vértice **P-02**, de coordenada Lat: **-13°20'59,4921"** e Long: **-44°37'29,7544"**, confrontando com **Avenida Ruy Barbosa**, daí segue com azimute **82°30'15"** e distância de **30,00 m** do lado direito até o vértice **P-03**, de coordenada Lat: **-13°20'59,3632"** e Long: **-44°37'28,7658"**, confrontando com **Lote 18**, daí segue com azimute **172°12'05"** e distância de **12,00 m** ao fundo até o vértice **P-04**, de coordenada Lat: **-13°20'59,7502"** e Long: **-44°37'28,7111"**, confrontando com **Lote 01**, daí segue com azimute **262°30'15"** e distância de **30,00 m** do lado esquerdo até o vértice **P-01**, de coordenada Lat: **-13°20'59,8790"** e Long: **-44°37'29,6997"**, confrontando com **Lote 20**.

Quadra: 07
Lote: 20
Área: 362,57 m²

Matrícula: 11692
Proprietário: **JOELMA NEVES RAMOS**, RG nº 4672252-SSP/GO, CPF nº 467.277.521-68, residente e domiciliado na, nº, na cidade de

IMÓVEL: Lote **20**, Quadra: **07**, Loteamento: **Dourado**, com área total de **362,57 m²** metros quadrados e perímetro de 84,17 m, no perímetro urbano deste município, Inicia-se a descrição no vértice **P-01**, na coordenada Lat: **-13°21'00,2660"** e Long: **-44°37'29,6449"**, com azimute **352°12'05"** e distância de **12,00 m** de frente até o vértice **P-02**, de coordenada Lat: **-13°20'59,8790"** e Long: **-44°37'29,6997"**, confrontando com **Avenida Ruy Barbosa**, daí segue com azimute **82°30'15"** e distância de **30,00 m** do lado direito até o vértice **P-03**, de coordenada Lat: **-13°20'59,7502"** e Long: **-44°37'28,7111"**, confrontando com **Lote 19**, daí segue com azimute **172°12'05"** e distância de **12,17 m** ao fundo até o vértice **P-04**, de coordenada Lat: **-13°21'00,1426"** e Long: **-44°37'28,6556"**, confrontando com **Lote 01**, daí segue com azimute **262°49'53"** e distância de **30,00 m** do lado esquerdo até o vértice **P-01**, de coordenada Lat: **-13°21'00,2660"** e Long: **-44°37'29,6449"**, confrontando com **Rua I**.

Certificação Digital: W3GDW2EL-LHKSBPH8-FCULALY7-DBRXSLQV
Versão eletrônica disponível em: https://doem.org.br/ba/correntina
Documento assinado digitalmente conforme MP nº 2.200-2/2001 de 24/08/2001, que institui a infra-estrutura de Chaves Públicas Brasileira - ICP Brasil

PREFEITURA DE CORRENTINA
CIDADE DE TODOS

Quadra: 08
Lote: 01
Área: 367,67 m²

Matrícula: 7067
Proprietário: **IVANILDE BRANDÃO ARAÚJO MOURA**, RG nº 08332494 10-SSP/BA, CPF nº 753.748.115-68, residente e domiciliado na, nº, na cidade de

IMÓVEL: Lote **01**, Quadra: **08**, Loteamento: **Dourado**, com área total de **367,67 m²** metros quadrados e perímetro de 84,39 m, no perímetro urbano deste município, Inicia-se a descrição no vértice **P-01**, na coordenada Lat: **-13°20'57,7842"** e Long: **-44°37'28,5616"**, com azimute **261°49'57"** e distância de **12,15 m** de frente até o vértice **P-02**, de coordenada Lat: **-13°20'57,8410"** e Long: **-44°37'28,9612"**, confrontando com **Rua H**, daí segue com azimute **353°15'58"** e distância de **11,94 m** do lado direito até o vértice **P-03**, de coordenada Lat: **-13°20'57,4552"** e Long: **-44°37'29,0083"**, confrontando com **Lote 20**, daí segue com azimute **353°15'56"** e distância de **12,24 m** do lado direito até o vértice **P-04**, de coordenada Lat: **-13°20'57,0595"** e Long: **-44°37'29,0567"**, confrontando com **Lote 19**, daí segue com azimute **350°10'06"** e distância de **5,47 m** do lado direito até o vértice **P-05**, de coordenada Lat: **-13°20'56,8841"** e Long: **-44°37'29,0880"**, confrontando com **Lote 18**, daí segue com azimute **81°36'33"** e distância de **12,88 m** ao fundo até o vértice **P-06**, de coordenada Lat: **-13°20'56,8223"** e Long: **-44°37'28,6643"**, confrontando com **Lote 15**, daí segue com azimute **174°06'53"** e distância de **29,71 m** do lado esquerdo até o vértice **P-01**, de coordenada Lat: **-13°20'57,7842"** e Long: **-44°37'28,5616"**, confrontando com **Lote 02**.

Certificação Digital: W3GDW2EL-LHKSBPH8-FCULALY7-DBRXSLQV
Versão eletrônica disponível em: https://doem.org.br/ba/correntina
Documento assinado digitalmente conforme MP nº 2.200-2/2001 de 24/08/2001, que institui a infra-estrutura de Chaves Públicas Brasileira - ICP Brasil

PREFEITURA DE CORRENTINA
CIDADE DE TODOS

Quadra: 08
Lote: 02
Área: 381,86 m²

Matrícula: 8118
Proprietário: **Diego Silva Lopes**, RG nº 4354994-SSP/GO, CPF nº 013.784.525-18, Brasileiro, Odontólogo, solteiro(a), residente e domiciliado na Avenida Tancredo Neves, nº s/nº, Tancredo Neves, na cidade de Correntina-BA

IMÓVEL: Lote **02**, Quadra: **08**, Loteamento: **Dourado**, com área total de **381,86 m²** metros quadrados e perímetro de 85,16 m, no perímetro urbano deste município, Inicia-se a descrição no vértice **P-01**, na coordenada Lat: **-13°20'57,7211"** e Long: **-44°37'28,1175"**, com azimute **261°49'58"** e distância de **13,50 m** de frente até o vértice **P-02**, de coordenada Lat: **-13°20'57,7842"** e Long: **-44°37'28,5616"**, confrontando com **Rua H**, daí segue com azimute **354°06'53"** e distância de **29,71 m** do lado direito até o vértice **P-03**, de coordenada Lat: **-13°20'56,8223"** e Long: **-44°37'28,6643"**, confrontando com **Lote 01**, daí segue com azimute **81°36'31"** e distância de **12,21 m** ao fundo até o vértice **P-04**, de coordenada Lat: **-13°20'56,7637"** e Long: **-44°37'28,2629"**, confrontando com **Lote 14**, daí segue com azimute **171°37'46"** e distância de **29,74 m** do lado esquerdo até o vértice **P-01**, de coordenada Lat: **-13°20'57,7211"** e Long: **-44°37'28,1175"**, confrontando com **Lote 03**.

Quadra: 08
Lote: 03
Área: 360,77 m²

Matrícula: 8055
Proprietário: **NAIR MARIA DE SOUZA**, RG nº 09581238 53-SSP/BA, CPF nº 004.494.025-41, residente e domiciliado na, nº, na cidade de

IMÓVEL: Lote **03**, Quadra: **08**, Loteamento: **Dourado**, com área total de **360,77 m²** metros quadrados e perímetro de 83,76 m, no perímetro urbano deste município, Inicia-se a descrição no vértice **P-01**, na coordenada Lat: **-13°20'57,6643"** e Long: **-44°37'27,7177"**, com azimute **261°49'58"** e distância de **12,15 m** de frente até o vértice **P-02**, de coordenada Lat: **-13°20'57,7211"** e Long: **-44°37'28,1175"**, confrontando com **Rua H**, daí segue com azimute **351°37'46"** e distância de **29,74 m** do lado direito até o vértice **P-03**, de coordenada Lat: **-13°20'56,7637"** e Long: **-44°37'28,2629"**, confrontando com **Lote 02**, daí segue com azimute **81°36'32"** e distância de **12,09 m** ao fundo até o vértice **P-04**, de coordenada Lat: **-13°20'56,7056"** e Long: **-44°37'27,8653"**, confrontando com **Lote 13**, daí segue com azimute **171°30'41"** e distância de **29,78 m** do lado esquerdo até o vértice **P-01**, de coordenada Lat: **-13°20'57,6643"** e Long: **-44°37'27,7177"**, confrontando com **Lote 04**.

Certificação Digital: W3GDW2EL-LHKSBPH8-FCULALY7-DBRXSLQV
Versão eletrônica disponível em: https://doem.org.br/ba/correntina
Documento assinado digitalmente conforme MP nº 2.200-2/2001 de 24/08/2001, que institui a infra-estrutura de Chaves Públicas Brasileira - ICP Brasil

PREFEITURA DE CORRENTINA
CIDADE DE TODOS

Quadra: 08
Lote: 04
Área: 712,13 m²

Matrícula: 11586 e 11587
Proprietário: **LUCIGLEY MOREIRA CAITANO**, RG nº 3670588-SSP/GO, CPF nº 945.864.545-04, residente e domiciliado na, nº, na cidade de

IMÓVEL: Lote **04**, Quadra: **08**, Loteamento: **Dourado**, com área total de **712,13 m²** metros quadrados e perímetro de 107,41 m, no perímetro urbano deste município, Inicia-se a descrição no vértice **P-01**, na coordenada Lat: **-13°20'57,5524"** e Long: **-44°37'26,9300"**, com azimute **261°49'58"** e distância de **23,94 m** de frente até o vértice **P-02**, de coordenada Lat: **-13°20'57,6643"** e Long: **-44°37'27,7177"**, confrontando com **Rua H**, daí segue com azimute **351°30'40"** e distância de **29,78 m** do lado direito até o vértice **P-03**, de coordenada Lat: **-13°20'56,7056"** e Long: **-44°37'27,8653"**, confrontando com **Lote 03**, daí segue com azimute **81°36'33"** e distância de **11,36 m** ao fundo até o vértice **P-04**, de coordenada Lat: **-13°20'56,6511"** e Long: **-44°37'27,4919"**, confrontando com **Lote 12**, daí segue com azimute **81°36'32"** e distância de **12,45 m** ao fundo até o vértice **P-05**, de coordenada Lat: **-13°20'56,5914"** e Long: **-44°37'27,0827"**, confrontando com **Lote 11**, daí segue com azimute **171°14'41"** e distância de **17,73 m** do lado esquerdo até o vértice **P-06**, de coordenada Lat: **-13°20'57,1615"** e Long: **-44°37'26,9921"**, confrontando com **Lote 07**, daí segue com azimute **171°14'39"** e distância de **12,15 m** do lado esquerdo até o vértice **P-01**, de coordenada Lat: **-13°20'57,5524"** e Long: **-44°37'26,9300"**, confrontando com **Lote 06**.

Certificação Digital: W3GDW2EL-LHKSBPH8-FCULALY7-DBRXSLQV
Versão eletrônica disponível em: https://doem.org.br/ba/correntina
Documento assinado digitalmente conforme MP nº 2.200-2/2001 de 24/08/2001, que institui a infra-estrutura de Chaves Públicas Brasileira - ICP Brasil

PREFEITURA DE CORRENTINA
CIDADE DE TODOS

Quadra: 08
Lote: 06
Área: 356,68 m²

Matrícula: 2561
Proprietário: **ALMIR SANTOS DA SILVA**, RG nº 1111768323-SSP/BA, CPF nº 003.899.805-01, residente e domiciliado na, nº, na cidade de

IMÓVEL: Lote **06**, Quadra: **08**, Loteamento: **Dourado**, com área total de **356,68 m²** metros quadrados e perímetro de 83,47 m, no perímetro urbano deste município, Inicia-se a descrição no vértice **P-01**, na coordenada Lat: **-13°20'57,0327"** e Long: **-44°37'26,0104"**, com azimute **171°40'21"** e distância de **11,83 m** de frente até o vértice **P-02**, de coordenada Lat: **-13°20'57,4136"** e Long: **-44°37'25,9528"**, confrontando com **Avenida Diolino Francisco Dourado**, daí segue com azimute **261°49'58"** e distância de **29,70 m** do lado direito até o vértice **P-03**, de coordenada Lat: **-13°20'57,5524"** e Long: **-44°37'26,9300"**, confrontando com **Rua H**, daí segue com azimute **351°14'40"** e distância de **12,15 m** ao fundo até o vértice **P-04**, de coordenada Lat: **-13°20'57,1615"** e Long: **-44°37'26,9921"**, confrontando com **Lote 04**, daí segue com azimute **82°27'10"** e distância de **29,79 m** do lado esquerdo até o vértice **P-01**, de coordenada Lat: **-13°20'57,0327"** e Long: **-44°37'26,0104"**, confrontando com **Lote 07**.

Quadra: 08
Lote: 07
Área: 685,66 m²

Matrícula: 6412 e 5457
Proprietário: **ANTÔNIO SILVA DOS SANTOS**, RG nº 1249123-SSP/MS, CPF nº 704.525.201-34, residente e domiciliado na, nº, na cidade de

IMÓVEL: Lote **07**, Quadra: **08**, Loteamento: **Dourado**, com área total de **685,66 m²** metros quadrados e perímetro de 105,65 m, no perímetro urbano deste município, Inicia-se a descrição no vértice **P-01**, na coordenada Lat: **-13°20'56,2891"** e Long: **-44°37'26,1227"**, com azimute **171°40'21"** e distância de **23,09 m** de frente até o vértice **P-02**, de coordenada Lat: **-13°20'57,0327"** e Long: **-44°37'26,0104"**, confrontando com **Avenida Diolino Francisco Dourado**, daí segue com azimute **262°27'10"** e distância de **29,79 m** do lado direito até o vértice **P-03**, de coordenada Lat: **-13°20'57,1615"** e Long: **-44°37'26,9921"**, confrontando com **Lote 06**, daí segue com azimute **351°14'41"** e distância de **17,73 m** ao fundo até o vértice **P-04**, de coordenada Lat: **-13°20'56,5914"** e Long: **-44°37'27,0827"**, confrontando com **Lote 04**, daí segue com azimute **351°14'40"** e distância de **5,08 m** ao fundo até o vértice **P-05**, de coordenada Lat: **-13°20'56,4279"** e Long: **-44°37'27,1087"**, confrontando com **Lote 11**, daí segue com azimute **81°54'25"** e distância de **29,96 m** do lado esquerdo até o vértice **P-01**, de coordenada Lat: **-13°20'56,2891"** e Long: **-44°37'26,1227"**, confrontando com **Lote 09**.

Certificação Digital: W3GDW2EL-LHKSBPH8-FCULALY7-DBRXSLQV
Versão eletrônica disponível em: https://doem.org.br/ba/correntina
Documento assinado digitalmente conforme MP nº 2.200-2/2001 de 24/08/2001, que institui a infra-estrutura de Chaves Públicas Brasileira - ICP Brasil

PREFEITURA DE CORRENTINA
CIDADE DE TODOS

Quadra: 08
Lote: 09
Área: 360,80 m²

Matrícula: 6463
Proprietário: **BANCO BRADESCO S.A.**, RG nº -, CPF nº 60.746.948/0001-12, residente e domiciliado na Cidade de Deus, nº s/nº, Vila Yara, na cidade de Osasco-SP

IMÓVEL: Lote **09**, Quadra: **08**, Loteamento: **Dourado**, com área total de **360,80 m²** metros quadrados e perímetro de 84,05 m, no perímetro urbano deste município, Inicia-se a descrição no vértice **P-01**, na coordenada Lat: **-13°20'55,8951"** e Long: **-44°37'26,1822"**, com azimute **171°40'21"** e distância de **12,23 m** de frente até o vértice **P-02**, de coordenada Lat: **-13°20'56,2891"** e Long: **-44°37'26,1227"**, confrontando com **Avenida Diolino Francisco Dourado**, daí segue com azimute **261°54'25"** e distância de **29,96 m** do lado direito até o vértice **P-03**, de coordenada Lat: **-13°20'56,4279"** e Long: **-44°37'27,1087"**, confrontando com **Lote 07**, daí segue com azimute **351°14'40"** e distância de **11,81 m** ao fundo até o vértice **P-04**, de coordenada Lat: **-13°20'56,0479"** e Long: **-44°37'27,1690"**, confrontando com **Lote 11**, daí segue com azimute **81°06'15"** e distância de **10,00 m** do lado esquerdo até o vértice **P-05**, de coordenada Lat: **-13°20'55,9971"** e Long: **-44°37'26,8406"**, confrontando com **Lote 10-A**, daí segue com azimute **81°06'14"** e distância de **20,05 m** do lado esquerdo até o vértice **P-01**, de coordenada Lat: **-13°20'55,8951"** e Long: **-44°37'26,1822"**, confrontando com **Lote 10**.

Certificação Digital: W3GDW2EL-LHKSBPH8-FCULALY7-DBRXSLQV
Versão eletrônica disponível em: https://doem.org.br/ba/correntina
Documento assinado digitalmente conforme MP nº 2.200-2/2001 de 24/08/2001, que institui a infra-estrutura de Chaves Públicas Brasileira - ICP Brasil

PREFEITURA DE CORRENTINA
CIDADE DE TODOS

Quadra: 08
Lote: 10-A
Área: 124,62 m²

Matrícula: 7983
Proprietário: **SIMONE CARLA RODRIGUES NOVAES**, RG nº 3383481-SESP-PC-DPT-II/DF, CPF nº 016.333.945-73, residente e domiciliado na, nº, na cidade de

IMÓVEL: Lote **10-A**, Quadra: **08**, Loteamento: **Dourado**, com área total de **124,62 m²** metros quadrados e perímetro de 44,82 m, no perímetro urbano deste município, Inicia-se a descrição no vértice **P-01**, na coordenada Lat: **-13°20'55,6541"** e Long: **-44°37'27,2316"**, com azimute **82°17'44"** e distância de **10,54 m** de frente até o vértice **P-02**, de coordenada Lat: **-13°20'55,6076"** e Long: **-44°37'26,8846"**, confrontando com **Rua G**, daí segue com azimute **173°46'42"** e distância de **12,04 m** do lado direito até o vértice **P-03**, de coordenada Lat: **-13°20'55,9971"** e Long: **-44°37'26,8406"**, confrontando com **Lote 10**, daí segue com azimute **261°06'15"** e distância de **10,00 m** ao fundo até o vértice **P-04**, de coordenada Lat: **-13°20'56,0479"** e Long: **-44°37'27,1690"**, confrontando com **Lote 09**, daí segue com azimute **351°14'40"** e distância de **12,24 m** do lado esquerdo até o vértice **P-01**, de coordenada Lat: **-13°20'55,6541"** e Long: **-44°37'27,2316"**, confrontando com **Lote 11**.

Quadra: 08
Lote: 10
Área: 234,43 m²

Matrícula: 7983
Proprietário: **SIMONE CARLA RODRIGUES NOVAES**, RG nº 3383481-SESP-PC-DPT-II/DF, CPF nº 016.333.945-73, residente e domiciliado na, nº, na cidade de

IMÓVEL: Lote **10**, Quadra: **08**, Loteamento: **Dourado**, com área total de **234,43 m²** metros quadrados e perímetro de 63,32 m, no perímetro urbano deste município, Inicia-se a descrição no vértice **P-01**, na coordenada Lat: **-13°20'55,5211"** e Long: **-44°37'26,2387"**, com azimute **171°40'21"** e distância de **11,62 m** de frente até o vértice **P-02**, de coordenada Lat: **-13°20'55,8951"** e Long: **-44°37'26,1822"**, confrontando com **Avenida Diolino Francisco Dourado**, daí segue com azimute **261°06'15"** e distância de **20,05 m** do lado direito até o vértice **P-03**, de coordenada Lat: **-13°20'55,9971"** e Long: **-44°37'26,8406"**, confrontando com **Lote 09**, daí segue com azimute **353°46'42"** e distância de **12,04 m** ao fundo até o vértice **P-04**, de coordenada Lat: **-13°20'55,6076"** e Long: **-44°37'26,8846"**, confrontando com **Lote 10-A**, daí segue com azimute **82°17'44"** e distância de **19,61 m** do lado esquerdo até o vértice **P-01**, de coordenada Lat: **-13°20'55,5211"** e Long: **-44°37'26,2387"**, confrontando com **Rua G**.

Certificação Digital: W3GDW2EL-LHKSBPH8-FCULALY7-DBRXSLQV
Versão eletrônica disponível em: https://doem.org.br/ba/correntina
Documento assinado digitalmente conforme MP nº 2.200-2/2001 de 24/08/2001, que institui a infra-estrutura de Chaves Públicas Brasileira - ICP Brasil

PREFEITURA DE CORRENTINA
CIDADE DE TODOS

Quadra: 08
Lote: 11
Área: 357,44 m²

Matrícula: 5314
Proprietário: **EVERALDO SANTOS SOARES**, RG nº 4049030888-DETRAN/BA, CPF nº 031.696.765-39, residente e domiciliado na, nº, na cidade de

IMÓVEL: Lote **11**, Quadra: **08**, Loteamento: **Dourado**, com área total de **357,44 m²** metros quadrados e perímetro de 82,90 m, no perímetro urbano deste município, Inicia-se a descrição no vértice **P-01**, na coordenada Lat: **-13°20'55,7072"** e Long: **-44°37'27,6277"**, com azimute **82°17'44"** e distância de **12,03 m** de frente até o vértice **P-02**, de coordenada Lat: **-13°20'55,6541"** e Long: **-44°37'27,2316"**, confrontando com **Rua G**, daí segue com azimute **171°14'40"** e distância de **12,24 m** do lado direito até o vértice **P-03**, de coordenada Lat: **-13°20'56,0479"** e Long: **-44°37'27,1690"**, confrontando com **Lote 10-A**, daí segue com azimute **171°14'40"** e distância de **11,81 m** do lado direito até o vértice **P-04**, de coordenada Lat: **-13°20'56,4279"** e Long: **-44°37'27,1087"**, confrontando com **Lote 09**, daí segue com azimute **171°14'40"** e distância de **5,08 m** do lado direito até o vértice **P-05**, de coordenada Lat: **-13°20'56,5914"** e Long: **-44°37'27,0827"**, confrontando com **Lote 07**, daí segue com azimute **261°36'32"** e distância de **12,45 m** ao fundo até o vértice **P-06**, de coordenada Lat: **-13°20'56,6511"** e Long: **-44°37'27,4919"**, confrontando com **Lote 04**, daí segue com azimute **352°04'13"** e distância de **29,29 m** do lado esquerdo até o vértice **P-01**, de coordenada Lat: **-13°20'55,7072"** e Long: **-44°37'27,6277"**, confrontando com **Lote 12**.

Certificação Digital: W3GDW2EL-LHKSBPH8-FCULALY7-DBRXSLQV
Versão eletrônica disponível em: https://doem.org.br/ba/correntina
Documento assinado digitalmente conforme MP nº 2.200-2/2001 de 24/08/2001, que institui a infra-estrutura de Chaves Públicas Brasileira - ICP Brasil

PREFEITURA DE CORRENTINA
CIDADE DE TODOS

Quadra: 08
Lote: 12
Área: 337,56 m²

Matrícula: 7719
Proprietário: **EDNALDO SANTOS DO NASCIMENTO**, RG nº 13890474 07-SSP/BA, CPF nº 025.331.905-60, residente e domiciliado na, nº, na cidade de

IMÓVEL: Lote **12**, Quadra: **08**, Loteamento: **Dourado**, com área total de **337,56 m²** metros quadrados e perímetro de 81,71 m, no perímetro urbano deste município, Inicia-se a descrição no vértice **P-01**, na coordenada Lat: **-13°20'55,7585"** e Long: **-44°37'28,0112"**, com azimute **82°17'44"** e distância de **11,64 m** de frente até o vértice **P-02**, de coordenada Lat: **-13°20'55,7072"** e Long: **-44°37'27,6277"**, confrontando com **Rua G**, daí segue com azimute **172°04'13"** e distância de **29,29 m** do lado direito até o vértice **P-03**, de coordenada Lat: **-13°20'56,6511"** e Long: **-44°37'27,4919"**, confrontando com **Lote 11**, daí segue com azimute **261°36'32"** e distância de **11,36 m** ao fundo até o vértice **P-04**, de coordenada Lat: **-13°20'56,7056"** e Long: **-44°37'27,8653"**, confrontando com **Lote 04**, daí segue com azimute **351°30'41"** e distância de **29,42 m** do lado esquerdo até o vértice **P-01**, de coordenada Lat: **-13°20'55,7585"** e Long: **-44°37'28,0112"**, confrontando com **Lote 13**.

Quadra: 08
Lote: 13
Área: 355,76 m²

Matrícula: 7719
Proprietário: **EDNALDO SANTOS DO NASCIMENTO**, RG nº 13890474 07-SSP/BA, CPF nº 025.331.905-60, residente e domiciliado na, nº, na cidade de

IMÓVEL: Lote **13**, Quadra: **08**, Loteamento: **Dourado**, com área total de **355,76 m²** metros quadrados e perímetro de 83,11 m, no perímetro urbano deste município, Inicia-se a descrição no vértice **P-01**, na coordenada Lat: **-13°20'55,8116"** e Long: **-44°37'28,4075"**, com azimute **82°17'44"** e distância de **12,03 m** de frente até o vértice **P-02**, de coordenada Lat: **-13°20'55,7585"** e Long: **-44°37'28,0112"**, confrontando com **Rua G**, daí segue com azimute **171°30'41"** e distância de **29,42 m** do lado direito até o vértice **P-03**, de coordenada Lat: **-13°20'56,7056"** e Long: **-44°37'27,8653"**, confrontando com **Lote 12**, daí segue com azimute **261°36'32"** e distância de **12,09 m** ao fundo até o vértice **P-04**, de coordenada Lat: **-13°20'56,7637"** e Long: **-44°37'28,2629"**, confrontando com **Lote 03**, daí segue com azimute **351°37'46"** e distância de **29,57 m** do lado esquerdo até o vértice **P-01**, de coordenada Lat: **-13°20'55,8116"** e Long: **-44°37'28,4075"**, confrontando com **Lote 14**.

Certificação Digital: W3GDW2EL-LHKSBPH8-FCULALY7-DBRXSLQV
Versão eletrônica disponível em: https://doem.org.br/ba/correntina
Documento assinado digitalmente conforme MP nº 2.200-2/2001 de 24/08/2001, que institui a infra-estrutura de Chaves Públicas Brasileira - ICP Brasil

PREFEITURA DE CORRENTINA
CIDADE DE TODOS

Quadra: 08
Lote: 14
Área: 361,59 m²

Matrícula: 7994
Proprietário: **ENAIDES PEREIRA DOS SANTOS**, RG nº 882038320-SSP/BA, CPF nº 005.686.815-41, residente e domiciliado na, nº, na cidade de

IMÓVEL: Lote **14**, Quadra: **08**, Loteamento: **Dourado**, com área total de **361,59 m²** metros quadrados e perímetro de 83,68 m, no perímetro urbano deste município, Inicia-se a descrição no vértice **P-01**, na coordenada Lat: **-13°20'55,8654"** e Long: **-44°37'28,8090"**, com azimute **82°17'44"** e distância de **12,19 m** de frente até o vértice **P-02**, de coordenada Lat: **-13°20'55,8116"** e Long: **-44°37'28,4075"**, confrontando com **Rua G**, daí segue com azimute **171°37'46"** e distância de **29,57 m** do lado direito até o vértice **P-03**, de coordenada Lat: **-13°20'56,7637"** e Long: **-44°37'28,2629"**, confrontando com **Lote 13**, daí segue com azimute **261°36'32"** e distância de **12,21 m** ao fundo até o vértice **P-04**, de coordenada Lat: **-13°20'56,8223"** e Long: **-44°37'28,6643"**, confrontando com **Lote 02**, daí segue com azimute **351°39'52"** e distância de **29,71 m** do lado esquerdo até o vértice **P-01**, de coordenada Lat: **-13°20'55,8654"** e Long: **-44°37'28,8090"**, confrontando com **Lote 15**.

Quadra: 08
Lote: 15
Área: 378,73 m²

Matrícula: 4790
Proprietário: **MARIA CREUZA CASTRO DA SILVA**, RG nº 1134061340-SSP/BA, CPF nº 010.728.181-32, residente e domiciliado na, nº, na cidade de

IMÓVEL: Lote **15**, Quadra: **08**, Loteamento: **Dourado**, com área total de **378,73 m²** metros quadrados e perímetro de 85,00 m, no perímetro urbano deste município, Inicia-se a descrição no vértice **P-01**, na coordenada Lat: **-13°20'55,9208"** e Long: **-44°37'29,2221"**, com azimute **82°17'43"** e distância de **12,54 m** de frente até o vértice **P-02**, de coordenada Lat: **-13°20'55,8654"** e Long: **-44°37'28,8090"**, confrontando com **Rua G**, daí segue com azimute **171°39'52"** e distância de **29,71 m** do lado direito até o vértice **P-03**, de coordenada Lat: **-13°20'56,8223"** e Long: **-44°37'28,6643"**, confrontando com **Lote 14**, daí segue com azimute **261°36'33"** e distância de **12,88 m** ao fundo até o vértice **P-04**, de coordenada Lat: **-13°20'56,8841"** e Long: **-44°37'29,0880"**, confrontando com **Lote 01**, daí segue com azimute **352°19'21"** e distância de **6,37 m** do lado esquerdo até o vértice **P-05**, de coordenada Lat: **-13°20'56,6788"** e Long: **-44°37'29,1166"**, confrontando com **Lote 18**, daí segue com azimute **352°19'23"** e distância de **11,08 m** do lado esquerdo até o vértice **P-06**, de coordenada Lat: **-13°20'56,3215"** e Long: **-44°37'29,1663"**, confrontando com **Lote 17**, daí segue com azimute **352°19'21"** e distância de **12,42 m** do lado esquerdo até o vértice **P-01**, de coordenada Lat: **-13°20'55,9208"** e Long: **-44°37'29,2221"**, confrontando com **Lote 16**.

Certificação Digital: W3GDW2EL-LHKSBPH8-FCULALY7-DBRXSLQV
Versão eletrônica disponível em: https://doem.org.br/ba/correntina
Documento assinado digitalmente conforme MP nº 2.200-2/2001 de 24/08/2001, que institui a infra-estrutura de Chaves Públicas Brasileira - ICP Brasil

PREFEITURA DE CORRENTINA
CIDADE DE TODOS

Quadra: 08
Lote: 16
Área: 359,17 m²

IMÓVEL: Lote **16**, Quadra: **08**, Loteamento: **Dourado**, com área total de **359,17 m²** metros quadrados e perímetro de 83,38 m, no perímetro urbano deste município, Inicia-se a descrição no vértice **P-01**, na coordenada Lat: **-13°20'56,4354"** e Long: **-44°37'30,1428"**, com azimute **352°50'56"** e distância de **11,91 m** de frente até o vértice **P-02**, de coordenada Lat: **-13°20'56,0508"** e Long: **-44°37'30,1927"**, confrontando com **Avenida Ruy Barbosa**, daí segue com azimute **82°17'44"** e distância de **29,47 m** do lado direito até o vértice **P-03**, de coordenada Lat: **-13°20'55,9208"** e Long: **-44°37'29,2221"**, confrontando com **Rua G**, daí segue com azimute **172°19'22"** e distância de **12,42 m** ao fundo até o vértice **P-04**, de coordenada Lat: **-13°20'56,3215"** e Long: **-44°37'29,1663"**, confrontando com **Lote 15**, daí segue com azimute **263°17'41"** e distância de **29,58 m** do lado esquerdo até o vértice **P-01**, de coordenada Lat: **-13°20'56,4354"** e Long: **-44°37'30,1428"**, confrontando com **Lote 17**.

Quadra: 08
Lote: 17
Área: 344,43 m²

IMÓVEL: Lote **17**, Quadra: **08**, Loteamento: **Dourado**, com área total de **344,43 m²** metros quadrados e perímetro de 82,52 m, no perímetro urbano deste município, Inicia-se a descrição no vértice **P-01**, na coordenada Lat: **-13°20'56,8284"** e Long: **-44°37'30,0918"**, com azimute **352°50'56"** e distância de **12,17 m** de frente até o vértice **P-02**, de coordenada Lat: **-13°20'56,4354"** e Long: **-44°37'30,1428"**, confrontando com **Avenida Ruy Barbosa**, daí segue com azimute **83°17'41"** e distância de **29,58 m** do lado direito até o vértice **P-03**, de coordenada Lat: **-13°20'56,3215"** e Long: **-44°37'29,1663"**, confrontando com **Lote 16**, daí segue com azimute **172°19'22"** e distância de **11,08 m** ao fundo até o vértice **P-04**, de coordenada Lat: **-13°20'56,6788"** e Long: **-44°37'29,1166"**, confrontando com **Lote 15**, daí segue com azimute **261°10'55"** e distância de **29,69 m** do lado esquerdo até o vértice **P-01**, de coordenada Lat: **-13°20'56,8284"** e Long: **-44°37'30,0918"**, confrontando com **Lote 18**.

Certificação Digital: W3GDW2EL-LHKSBPH8-FCULALY7-DBRXSLQV
Versão eletrônica disponível em: https://doem.org.br/ba/correntina
Documento assinado digitalmente conforme MP nº 2.200-2/2001 de 24/08/2001, que institui a infra-estrutura de Chaves Públicas Brasileira - ICP Brasil

PREFEITURA DE CORRENTINA
CIDADE DE TODOS

Quadra: 08
Lote: 18
Área: 355,79 m²

Matrícula: 4644
Proprietário: **SÔNIA SILVA DOURADO**, RG nº 4176846-DGPC/GO, CPF nº 812.054.655-53, residente e domiciliado na, nº, na cidade de

IMÓVEL: Lote **18**, Quadra: **08**, Loteamento: **Dourado**, com área total de **355,79 m²** metros quadrados e perímetro de 83,59 m, no perímetro urbano deste município, Inicia-se a descrição no vértice **P-01**, na coordenada Lat: **-13°20'57,2175"** e Long: **-44°37'30,0413"**, com azimute **352°50'55"** e distância de **12,05 m** de frente até o vértice **P-02**, de coordenada Lat: **-13°20'56,8284"** e Long: **-44°37'30,0918"**, confrontando com **Avenida Ruy Barbosa**, daí segue com azimute **81°10'56"** e distância de **29,69 m** do lado direito até o vértice **P-03**, de coordenada Lat: **-13°20'56,6788"** e Long: **-44°37'29,1166"**, confrontando com **Lote 17**, daí segue com azimute **172°19'21"** e distância de **6,37 m** ao fundo até o vértice **P-04**, de coordenada Lat: **-13°20'56,8841"** e Long: **-44°37'29,0880"**, confrontando com **Lote 15**, daí segue com azimute **170°10'06"** e distância de **5,47 m** ao fundo até o vértice **P-05**, de coordenada Lat: **-13°20'57,0595"** e Long: **-44°37'29,0567"**, confrontando com **Lote 01**, daí segue com azimute **260°46'46"** e distância de **30,01 m** do lado esquerdo até o vértice **P-01**, de coordenada Lat: **-13°20'57,2175"** e Long: **-44°37'30,0413"**, confrontando com **Lote 19**.

Quadra: 08
Lote: 19
Área: 356,67 m²

IMÓVEL: Lote **19**, Quadra: **08**, Loteamento: **Dourado**, com área total de **356,67 m²** metros quadrados e perímetro de 83,74 m, no perímetro urbano deste município, Inicia-se a descrição no vértice **P-01**, na coordenada Lat: **-13°20'57,5915"** e Long: **-44°37'29,9928"**, com azimute **352°50'56"** e distância de **11,58 m** de frente até o vértice **P-02**, de coordenada Lat: **-13°20'57,2175"** e Long: **-44°37'30,0413"**, confrontando com **Avenida Ruy Barbosa**, daí segue com azimute **80°46'46"** e distância de **30,01 m** do lado direito até o vértice **P-03**, de coordenada Lat: **-13°20'57,0595"** e Long: **-44°37'29,0567"**, confrontando com **Lote 18**, daí segue com azimute **173°15'57"** e distância de **12,24 m** ao fundo até o vértice **P-04**, de coordenada Lat: **-13°20'57,4552"** e Long: **-44°37'29,0083"**, confrontando com **Lote 01**, daí segue com azimute **262°02'20"** e distância de **29,91 m** do lado esquerdo até o vértice **P-01**, de coordenada Lat: **-13°20'57,5915"** e Long: **-44°37'29,9928"**, confrontando com **Lote 20**.

Certificação Digital: W3GDW2EL-LHKSBPH8-FCULALY7-DBRXSLQV
Versão eletrônica disponível em: https://doem.org.br/ba/correntina
Documento assinado digitalmente conforme MP nº 2.200-2/2001 de 24/08/2001, que institui a infra-estrutura de Chaves Públicas Brasileira - ICP Brasil

PREFEITURA DE CORRENTINA
CIDADE DE TODOS

Quadra: 08
Lote: 20
Área: 357,99 m²

IMÓVEL: Lote **20**, Quadra: **08**, Loteamento: **Dourado**, com área total de **357,99 m²** metros quadrados e perímetro de 83,71 m, no perímetro urbano deste município, Inicia-se a descrição no vértice **P-01**, na coordenada Lat: **-13°20'57,9803"** e Long: **-44°37'29,9424"**, com azimute **352°50'56"** e distância de **12,04 m** de frente até o vértice **P-02**, de coordenada Lat: **-13°20'57,5915"** e Long: **-44°37'29,9928"**, confrontando com **Avenida Ruy Barbosa**, daí segue com azimute **82°02'20"** e distância de **29,91 m** do lado direito até o vértice **P-03**, de coordenada Lat: **-13°20'57,4552"** e Long: **-44°37'29,0083"**, confrontando com **Lote 19**, daí segue com azimute **173°15'57"** e distância de **11,94 m** ao fundo até o vértice **P-04**, de coordenada Lat: **-13°20'57,8410"** e Long: **-44°37'28,9612"**, confrontando com **Lote 01**, daí segue com azimute **261°49'58"** e distância de **29,82 m** do lado esquerdo até o vértice **P-01**, de coordenada Lat: **-13°20'57,9803"** e Long: **-44°37'29,9424"**, confrontando com **Rua H**.

Quadra: 09
Lote: 01
Área: 352,83 m²

Matrícula: 4886
Proprietário: **Manoel Gomes dos Santos**, RG nº 2327049-SSP/GO, CPF nº 419.453.011-04, Brasileiro, lavrador, casado(a), residente e domiciliado na Fazenda Mato Dentro, nº, na cidade de Correntina-BA

IMÓVEL: Lote **01**, Quadra: **09**, Loteamento: **Dourado**, com área total de **352,83 m²** metros quadrados e perímetro de 82,66 m, no perímetro urbano deste município, Inicia-se a descrição no vértice **P-01**, na coordenada Lat: **-13°20'55,5190"** e Long: **-44°37'28,8661"**, com azimute **262°03'13"** e distância de **12,03 m** de frente até o vértice **P-02**, de coordenada Lat: **-13°20'55,5737"** e Long: **-44°37'29,2621"**, confrontando com **Rua G**, daí segue com azimute **351°51'46"** e distância de **12,00 m** do lado direito até o vértice **P-03**, de coordenada Lat: **-13°20'55,1871"** e Long: **-44°37'29,3192"**, confrontando com **Lote 20**, daí segue com azimute **351°51'46"** e distância de **12,00 m** do lado direito até o vértice **P-04**, de coordenada Lat: **-13°20'54,8005"** e Long: **-44°37'29,3762"**, confrontando com **Lote 19**, daí segue com azimute **351°51'46"** e distância de **5,22 m** do lado direito até o vértice **P-05**, de coordenada Lat: **-13°20'54,6323"** e Long: **-44°37'29,4011"**, confrontando com **Lote 18**, daí segue com azimute **81°29'50"** e distância de **12,07 m** ao fundo até o vértice **P-06**, de coordenada Lat: **-13°20'54,5736"** e Long: **-44°37'29,0042"**, confrontando com **Lote 15**, daí segue com azimute **171°56'37"** e distância de **29,34 m** do lado esquerdo até o vértice **P-01**, de coordenada Lat: **-13°20'55,5190"** e Long: **-44°37'28,8661"**, confrontando com **Lote 02**.

Certificação Digital: W3GDW2EL-LHKSBPH8-FCULALY7-DBRXSLQV
Versão eletrônica disponível em: https://doem.org.br/ba/correntina
Documento assinado digitalmente conforme MP nº 2.200-2/2001 de 24/08/2001, que institui a infra-estrutura de Chaves Públicas Brasileira - ICP Brasil

PREFEITURA DE CORRENTINA
CIDADE DE TODOS

Quadra: 09
Lote: 02
Área: 348,39 m²

Matrícula: 4250
Proprietário: **Celino Roberto Serafim de Oliveira**, RG nº 05360342 73-SSP/BA, CPF nº 553.747.005-53, Brasileiro, Técnico em contabilidade, solteiro(a), residente e domiciliado na Avenida 7 de Setembro, nº s/nº, na cidade de Correntina-BA

IMÓVEL: Lote **02**, Quadra: **09**, Loteamento: **Dourado**, com área total de **348,39 m²** metros quadrados e perímetro de 82,50 m, no perímetro urbano deste município, Inicia-se a descrição no vértice **P-01**, na coordenada Lat: **-13°20'55,4651"** e Long: **-44°37'28,4758"**, com azimute **262°03'11"** e distância de **11,86 m** de frente até o vértice **P-02**, de coordenada Lat: **-13°20'55,5190"** e Long: **-44°37'28,8661"**, confrontando com **Rua G**, daí segue com azimute **351°56'37"** e distância de **29,34 m** do lado direito até o vértice **P-03**, de coordenada Lat: **-13°20'54,5736"** e Long: **-44°37'29,0042"**, confrontando com **Lote 01**, daí segue com azimute **81°29'51"** e distância de **5,96 m** ao fundo até o vértice **P-04**, de coordenada Lat: **-13°20'54,5447"** e Long: **-44°37'28,8084"**, confrontando com **Lote 14-A**, daí segue com azimute **81°29'51"** e distância de **5,89 m** ao fundo até o vértice **P-05**, de coordenada Lat: **-13°20'54,5160"** e Long: **-44°37'28,6148"**, confrontando com **Lote 14**, daí segue com azimute **171°55'47"** e distância de **29,45 m** do lado esquerdo até o vértice **P-01**, de coordenada Lat: **-13°20'55,4651"** e Long: **-44°37'28,4758"**, confrontando com **Lote 03**.

Certificação Digital: W3GDW2EL-LHKSBPH8-FCULALY7-DBRXSLQV
Versão eletrônica disponível em: https://doem.org.br/ba/correntina
Documento assinado digitalmente conforme MP nº 2.200-2/2001 de 24/08/2001, que institui a infra-estrutura de Chaves Públicas Brasileira - ICP Brasil

PREFEITURA DE CORRENTINA
CIDADE DE TODOS

Quadra: 09
Lote: 03
Área: 357,67 m²

Matrícula: 4806
Proprietário: **Simão Messias Correia**, RG nº -, CPF nº 245.037.035-87, Brasileiro, lavrador, casado(a), residente e domiciliado na Fazenda Conceição, nº, na cidade de Correntina-BA

IMÓVEL: Lote **03**, Quadra: **09**, Loteamento: **Dourado**, com área total de **357,67 m²** metros quadrados e perímetro de 83,26 m, no perímetro urbano deste município, Inicia-se a descrição no vértice **P-01**, na coordenada Lat: **-13°20'55,4102"** e Long: **-44°37'28,0791"**, com azimute **262°03'12"** e distância de **12,05 m** de frente até o vértice **P-02**, de coordenada Lat: **-13°20'55,4651"** e Long: **-44°37'28,4758"**, confrontando com **Rua G**, daí segue com azimute **351°55'47"** e distância de **29,45 m** do lado direito até o vértice **P-03**, de coordenada Lat: **-13°20'54,5160"** e Long: **-44°37'28,6148"**, confrontando com **Lote 02**, daí segue com azimute **81°29'50"** e distância de **12,19 m** ao fundo até o vértice **P-04**, de coordenada Lat: **-13°20'54,4568"** e Long: **-44°37'28,2141"**, confrontando com **Lote 13**, daí segue com azimute **172°11'25"** e distância de **29,57 m** do lado esquerdo até o vértice **P-01**, de coordenada Lat: **-13°20'55,4102"** e Long: **-44°37'28,0791"**, confrontando com **Lote 04**.

Quadra: 09
Lote: 04
Área: 350,24 m²

Matrícula: 4120
Proprietário: **Zilda Neves Lima Santos**, RG nº 07739786 07-SSP/BA, CPF nº 076.414.945-87, Brasileira, Estudante, casado(a), residente e domiciliado na Avenida Zeferino França, nº 320, , , na cidade de Correntina-BA

IMÓVEL: Lote **04**, Quadra: **09**, Loteamento: **Dourado**, com área total de **350,24 m²** metros quadrados e perímetro de 82,90 m, no perímetro urbano deste município, Inicia-se a descrição no vértice **P-01**, na coordenada Lat: **-13°20'55,3565"** e Long: **-44°37'27,6900"**, com azimute **262°03'12"** e distância de **11,82 m** de frente até o vértice **P-02**, de coordenada Lat: **-13°20'55,4102"** e Long: **-44°37'28,0791"**, confrontando com **Rua G**, daí segue com azimute **352°11'25"** e distância de **29,57 m** do lado direito até o vértice **P-03**, de coordenada Lat: **-13°20'54,4568"** e Long: **-44°37'28,2141"**, confrontando com **Lote 03**, daí segue com azimute **81°29'50"** e distância de **11,82 m** ao fundo até o vértice **P-04**, de coordenada Lat: **-13°20'54,3993"** e Long: **-44°37'27,8255"**, confrontando com **Lote 12**, daí segue com azimute **172°11'25"** e distância de **29,69 m** do lado esquerdo até o vértice **P-01**, de coordenada Lat: **-13°20'55,3565"** e Long: **-44°37'27,6900"**, confrontando com **Lote 05**.

Certificação Digital: W3GDW2EL-LHKSBPH8-FCULALY7-DBRXSLQV
Versão eletrônica disponível em: https://doem.org.br/ba/correntina
Documento assinado digitalmente conforme MP nº 2.200-2/2001 de 24/08/2001, que institui a infra-estrutura de Chaves Públicas Brasileira - ICP Brasil

PREFEITURA DE CORRENTINA
CIDADE DE TODOS

Quadra: 09
Lote: 05
Área: 345,70 m²

Matrícula: 4039
Proprietário: **IRANI BASTOS DA COSTA**, RG nº 09583474 50-SSP/BA, CPF nº 012.583.525-67, Brasileira, lavradora, casado(a), residente e domiciliado na Fazenda Ponta D'Água, nº, Zona Rural, na cidade de Correntina-BA

Matrícula: 4039
Proprietário: **EDITE BASTOS DOS SANTOS**, RG nº 08793587 26-SSP/BA, CPF nº 941.735.915-00, Brasileira, lavradora, casado(a), residente e domiciliado na Fazenda Itapicuru, nº, Zona Rural, na cidade de Correntina-BA

Matrícula: 4039
Proprietário: **EDVALDO JACINTO DE BASTOS**, RG nº 1454014-SSP/GO, CPF nº 325.267.685-00, Brasileiro, lavrador, separado(a), residente e domiciliado na Fazenda Ponta D'Água, nº, Zona Rural, na cidade de Correntina-BA

Matrícula: 4039
Proprietário: **ROZALVO JACINTO DE BASTOS**, RG nº 470319135-SSP/BA, CPF nº 039.602.855-15, Brasileiro, Aposentado, casado(a), residente e domiciliado na Povoado São Manoel de Cima, nº, Zona Rural, na cidade de Correntina-BA

Matrícula: 4039
Proprietário: **ELIZETE BASTOS PEREIRA**, RG nº 882245-SSP/DF, CPF nº 494.757.891-20, Brasileira, Aposentada, casado(a), residente e domiciliado na, nº, QNH 7, n° 4, Taguatinga Norte, na cidade de Brasília-DF

Matrícula: 4039
Proprietário: **FELISMINA SILVA DE BASTOS**, RG nº 08569084 87-SSP/BA, CPF nº 659.377.161-91, Brasileira, Aposentada, divorciado(a), residente e domiciliado na Povoado São Manoel, nº, Zona Rural, na cidade de Correntina-BA

Matrícula: 4039
Proprietário: **MARIA BASTOS SILVA**, RG nº 3447013-PCII/GO, CPF nº 883.281.805-10, Brasileira, Aposentada, casado(a), residente e domiciliado na Povoado São Manoel, nº, Zona Rural, na cidade de Correntina-BA

Certificação Digital: W3GDW2EL-LHKSBPH8-FCULALY7-DBRXSLQV
Versão eletrônica disponível em: https://doem.org.br/ba/correntina
Documento assinado digitalmente conforme MP nº 2.200-2/2001 de 24/08/2001, que institui a infra-estrutura de Chaves Públicas Brasileira - ICP Brasil

PREFEITURA DE CORRENTINA
CIDADE DE TODOS

Matrícula: 4039
Proprietário: **LUIS JACINTO DE BASTOS**, RG nº 733668119-SSP/BA, CPF nº 407.372.335-91, Brasileiro, Lavrador, casado(a), residente e domiciliado na Fazenda Barreiro Preto, nº , , Zona Rural, na cidade de Correntina-BA

Matrícula: 4039
Proprietário: **ÉDSON JACINTO DE BASTOS**, RG nº 446364-DGPC/GO, CPF nº 170.080.181-34, Brasileiro, Motorista, solteiro(a), residente e domiciliado na Rua Quatorze, nº 71, Qd. 71, Santo Antônio do Fontoura, Centro, na cidade de Correntina-BA

Matrícula: 4039
Proprietário: **ODEILDE BASTOS PEREIRA**, RG nº 1833132-SSP/DF, CPF nº 832.613.541-00, Brasileira, Aposentada, casado(a), residente e domiciliado na Povoado São Manoel, nº, Zona Rural, na cidade de Correntina-BA

IMÓVEL: Lote **05**, Quadra: **09**, Loteamento: **Dourado**, com área total de **345,70 m²** metros quadrados e perímetro de 82,73 m, no perímetro urbano deste município, Inicia-se a descrição no vértice **P-01**, na coordenada Lat: **-13°20'55,3036"** e Long: **-44°37'27,3073"**, com azimute **262°03'12"** e distância de **11,62 m** de frente até o vértice **P-02**, de coordenada Lat: **-13°20'55,3565"** e Long: **-44°37'27,6900"**, confrontando com **Rua G**, daí segue com azimute **352°11'25"** e distância de **29,69 m** do lado direito até o vértice **P-03**, de coordenada Lat: **-13°20'54,3993"** e Long: **-44°37'27,8255"**, confrontando com **Lote 04**, daí segue com azimute **81°29'50"** e distância de **11,62 m** ao fundo até o vértice **P-04**, de coordenada Lat: **-13°20'54,3428"** e Long: **-44°37'27,4434"**, confrontando com **Lote 11**, daí segue com azimute **172°11'25"** e distância de **29,80 m** do lado esquerdo até o vértice **P-01**, de coordenada Lat: **-13°20'55,3036"** e Long: **-44°37'27,3073"**, confrontando com **Lote 06**.

Certificação Digital: W3GDW2EL-LHKSBPH8-FCULALY7-DBRXSLQV
Versão eletrônica disponível em: https://doem.org.br/ba/correntina
Documento assinado digitalmente conforme MP nº 2.200-2/2001 de 24/08/2001, que institui a infra-estrutura de Chaves Públicas Brasileira - ICP Brasil

PREFEITURA DE CORRENTINA
CIDADE DE TODOS

Quadra: 09
Lote: 06
Área: 1.089,60 m²

Matrícula: 4029
Proprietário: **Eleuza Alves de Matos**, RG nº -, CPF nº 00.595.450/0001-74, residente e domiciliado na Praça da Bandeira, nº 16, na cidade de Correntina-BA

IMÓVEL: Lote **06**, Quadra: **09**, Loteamento: **Dourado**, com área total de **1.089,60 m²** metros quadrados e perímetro de 132,51 m, no perímetro urbano deste município, Inicia-se a descrição no vértice **P-01**, na coordenada Lat: **-13°20'55,1648"** e Long: **-44°37'26,3032"**, com azimute **262°03'12"** e distância de **30,50 m** de frente até o vértice **P-02**, de coordenada Lat: **-13°20'55,3036"** e Long: **-44°37'27,3073"**, confrontando com **Rua G**, daí segue com azimute **352°11'25"** e distância de **29,80 m** do lado direito até o vértice **P-03**, de coordenada Lat: **-13°20'54,3428"** e Long: **-44°37'27,4434"**, confrontando com **Lote 05**, daí segue com azimute **352°11'25"** e distância de **6,35 m** do lado direito até o vértice **P-04**, de coordenada Lat: **-13°20'54,1380"** e Long: **-44°37'27,4724"**, confrontando com **Lote 11**, daí segue com azimute **83°00'19"** e distância de **30,21 m** ao fundo até o vértice **P-05**, de coordenada Lat: **-13°20'54,0168"** e Long: **-44°37'26,4759"**, confrontando com **Lote 09**, daí segue com azimute **171°42'27"** e distância de **35,65 m** do lado esquerdo até o vértice **P-01**, de coordenada Lat: **-13°20'55,1648"** e Long: **-44°37'26,3032"**, confrontando com **Avenida Diolino Francisco Dourado**.

Quadra: 09
Lote: 09
Área: 188,35 m²

Matrícula: 7803
Proprietário: João Luiz da Silva, RG nº 326941800-SSP/BA, CPF nº 593.646.295-15, Brasileiro, comerciário, casado(a), residente e domiciliado na Rua Professora Zenalia Dourado Lopes, nº 244-B, , Centro, na cidade de Correntina-BA

IMÓVEL: Lote 09, Quadra: 09, Loteamento: Dourado, com área total de 188,35 m² metros quadrados e perímetro de 72,84 m, no perímetro urbano deste município, Inicia-se a descrição no vértice P-01, na coordenada Lat: -13°20'53,8086" e Long: -44°37'26,5072", com azimute 171°42'27" e distância de 6,46 m de frente até o vértice P-02, de coordenada Lat: -13°20'54,0168" e Long: -44°37'26,4759", confrontando com Avenida Diolino Francisco Dourado, daí segue com azimute 263°00'19" e distância de 30,21 m do lado direito até o vértice P-03, de coordenada Lat: -13°20'54,1380" e Long: -44°37'27,4724", confrontando com Lote 06, daí segue com azimute 352°11'25" e distância de 6,02 m ao fundo até o vértice P-04, de coordenada Lat: -13°20'53,9439" e Long: -44°37'27,4999", confrontando com Lote 11, daí segue com azimute 82°09'53" e distância de 30,15 m do lado esquerdo até o vértice P-01, de coordenada Lat: -13°20'53,8086" e Long: -44°37'26,5072", confrontando com Lote 09-A.

Certificação Digital: W3GDW2EL-LHKSBPH8-FCULALY7-DBRXSLQV
Versão eletrônica disponível em: https://doem.org.br/ba/correntina
Documento assinado digitalmente conforme MP nº 2.200-2/2001 de 24/08/2001, que institui a infra-estrutura de Chaves Públicas Brasileira - ICP Brasil

PREFEITURA DE CORRENTINA
CIDADE DE TODOS

Quadra: 09
Lote: 09-A
Área: 175,25 m²

Matrícula: 4164
Proprietário: José Anastácio da Cruz, RG nº 608886-SSP/BA, CPF nº 205.049.934-53, Brasileiro, Agricultor, casado(a), residente e domiciliado na, nº , , Dourado, na cidade de Correntina-BA

IMÓVEL: Lote 09-A, Quadra: 09, Loteamento: Dourado, com área total de 175,25 m² metros quadrados e perímetro de 71,88 m, no perímetro urbano deste município, Inicia-se a descrição no vértice P-01, na coordenada Lat: -13°20'53,6266" e Long: -44°37'26,5346", com azimute 171°42'28" e distância de 5,65 m de frente até o vértice P-02, de coordenada Lat: -13°20'53,8086" e Long: -44°37'26,5072", confrontando com Avenida Diolino Francisco Dourado, daí segue com azimute 262°09'54" e distância de 30,15 m do lado direito até o vértice P-03, de coordenada Lat: -13°20'53,9439" e Long: -44°37'27,4999", confrontando com Lote 09, daí segue com azimute 352°11'25" e distância de 5,98 m ao fundo até o vértice P-04, de coordenada Lat: -13°20'53,7509" e Long: -44°37'27,5273", confrontando com Lote 11, daí segue com azimute 82°48'00" e distância de 8,38 m do lado esquerdo até o vértice P-05, de coordenada Lat: -13°20'53,7163" e Long: -44°37'27,2508", confrontando com Lote 10-A, daí segue com azimute 82°48'01" e distância de 21,72 m do lado esquerdo até o vértice P-01, de coordenada Lat: -13°20'53,6266" e Long: -44°37'26,5346", confrontando com Lote 10.

Certificação Digital: W3GDW2EL-LHKSBPH8-FCULALY7-DBRXSLQV
Versão eletrônica disponível em: https://doem.org.br/ba/correntina
Documento assinado digitalmente conforme MP nº 2.200-2/2001 de 24/08/2001, que institui a infra-estrutura de Chaves Públicas Brasileira - ICP Brasil

PREFEITURA DE CORRENTINA
CIDADE DE TODOS

Quadra: 09
Lote: 10-A
Área: 100,04 m²

Matrícula: 4978
Proprietário: **Raimunda Neves da Silva Gonçalves**, RG nº 3485104-7651805-DGPC/GO, CPF nº 862.836.501-14, Brasileira, Comerciante, desquitada, residente e domiciliado na Avenida Rio Branco, nº s/nº, Q 09, Lote 10, Dourado, na cidade de Correntina-BA

IMÓVEL: Lote **10-A**, Quadra: **09**, Loteamento: **Dourado**, com área total de **100,04 m²** metros quadrados e perímetro de 40,59 m, no perímetro urbano deste município, Inicia-se a descrição no vértice **P-01**, na coordenada Lat: **-13°20'53,3682"** e Long: **-44°37'27,5815"**, com azimute **82°46'08"** e distância de **8,47 m** de frente até o vértice **P-02**, de coordenada Lat: **-13°20'53,3331"** e Long: **-44°37'27,3023"**, confrontando com **Rua F**, daí segue com azimute **172°35'36"** e distância de **11,87 m** do lado direito até o vértice **P-03**, de coordenada Lat: **-13°20'53,7163"** e Long: **-44°37'27,2508"**, confrontando com **Lote 10**, daí segue com azimute **262°48'00"** e distância de **8,38 m** ao fundo até o vértice **P-04**, de coordenada Lat: **-13°20'53,7509"** e Long: **-44°37'27,5273"**, confrontando com **Lote 09-A**, daí segue com azimute **352°11'24"** e distância de **11,87 m** do lado esquerdo até o vértice **P-01**, de coordenada Lat: **-13°20'53,3682"** e Long: **-44°37'27,5815"**, confrontando com **Lote 11**.

Certificação Digital: W3GDW2EL-LHKSBPH8-FCULALY7-DBRXSLQV
Versão eletrônica disponível em: https://doem.org.br/ba/correntina
Documento assinado digitalmente conforme MP nº 2.200-2/2001 de 24/08/2001, que institui a infra-estrutura de Chaves Públicas Brasileira - ICP Brasil

PREFEITURA DE CORRENTINA
CIDADE DE TODOS

Quadra: 09
Lote: 10
Área: 256,92 m²

Matrícula: 4978
Proprietário: **Raimunda Neves da Silva Gonçalves**, RG nº 3485104-7651805-DGPC/GO, CPF nº 862.836.501-14, Brasileira, Comerciante, desquitada, residente e domiciliado na Avenida Rio Branco, nº s/nº, Q 09, Lote 10, Dourado, na cidade de Correntina-BA

IMÓVEL: Lote **10**, Quadra: **09**, Loteamento: **Dourado**, com área total de **256,92 m²** metros quadrados e perímetro de 67,01 m, no perímetro urbano deste município, Inicia-se a descrição no vértice **P-01**, na coordenada Lat: **-13°20'53,2438"** e Long: **-44°37'26,5922"**, com azimute **171°42'27"** e distância de **11,89 m** de frente até o vértice **P-02**, de coordenada Lat: **-13°20'53,6266"** e Long: **-44°37'26,5346"**, confrontando com **Avenida Diolino Francisco Dourado**, daí segue com azimute **262°48'01"** e distância de **21,72 m** do lado direito até o vértice **P-03**, de coordenada Lat: **-13°20'53,7163"** e Long: **-44°37'27,2508"**, confrontando com **Lote 09-A**, daí segue com azimute **352°35'35"** e distância de **11,87 m** ao fundo até o vértice **P-04**, de coordenada Lat: **-13°20'53,3331"** e Long: **-44°37'27,3023"**, confrontando com **Lote 10-A**, daí segue com azimute **82°46'08"** e distância de **21,53 m** do lado esquerdo até o vértice **P-01**, de coordenada Lat: **-13°20'53,2438"** e Long: **-44°37'26,5922"**, confrontando com **Rua F**.

Certificação Digital: W3GDW2EL-LHKSBPH8-FCULALY7-DBRXSLQV
Versão eletrônica disponível em: https://doem.org.br/ba/correntina
Documento assinado digitalmente conforme MP nº 2.200-2/2001 de 24/08/2001, que institui a infra-estrutura de Chaves Públicas Brasileira - ICP Brasil

PREFEITURA DE CORRENTINA
CIDADE DE TODOS

Quadra: 09
Lote: 11
Área: 348,58 m²

Matrícula: 11483
Proprietário: **Domingas Maria de Jesus**, RG nº 2290585076-SSP/BA, CPF nº 659.950.825-15, Brasileira, Aposentada, solteiro(a), residente e domiciliado na Rua F, nº 166, Dourado, na cidade de Correntina-BA

IMÓVEL: Lote **11**, Quadra: **09**, Loteamento: **Dourado**, com área total de **348,58 m²** metros quadrados e perímetro de 83,23 m, no perímetro urbano deste município, Inicia-se a descrição no vértice **P-01**, na coordenada Lat: **-13°20'53,4399"** e Long: **-44°37'27,9614"**, com azimute **79°10'16"** e distância de **11,64 m** de frente até o vértice **P-02**, de coordenada Lat: **-13°20'53,3682"** e Long: **-44°37'27,5815"**, confrontando com **Rua F**, daí segue com azimute **172°11'24"** e distância de **11,87 m** do lado direito até o vértice **P-03**, de coordenada Lat: **-13°20'53,7509"** e Long: **-44°37'27,5273"**, confrontando com **Lote 10-A**, daí segue com azimute **172°11'25"** e distância de **5,98 m** do lado direito até o vértice **P-04**, de coordenada Lat: **-13°20'53,9439"** e Long: **-44°37'27,4999"**, confrontando com **Lote 09-A**, daí segue com azimute **172°11'24"** e distância de **6,02 m** do lado direito até o vértice **P-05**, de coordenada Lat: **-13°20'54,1380"** e Long: **-44°37'27,4724"**, confrontando com **Lote 09**, daí segue com azimute **172°11'25"** e distância de **6,35 m** do lado direito até o vértice **P-06**, de coordenada Lat: **-13°20'54,3428"** e Long: **-44°37'27,4434"**, confrontando com **Lote 06**, daí segue com azimute **261°29'49"** e distância de **11,62 m** ao fundo até o vértice **P-07**, de coordenada Lat: **-13°20'54,3993"** e Long: **-44°37'27,8255"**, confrontando com **Lote 05**, daí segue com azimute **352°11'24"** e distância de **29,75 m** do lado esquerdo até o vértice **P-01**, de coordenada Lat: **-13°20'53,4399"** e Long: **-44°37'27,9614"**, confrontando com **Lote 12**.

Certificação Digital: W3GDW2EL-LHKSBPH8-FCULALY7-DBRXSLQV
Versão eletrônica disponível em: https://doem.org.br/ba/correntina
Documento assinado digitalmente conforme MP nº 2.200-2/2001 de 24/08/2001, que institui a infra-estrutura de Chaves Públicas Brasileira - ICP Brasil

PREFEITURA DE CORRENTINA
CIDADE DE TODOS

Quadra: 09
Lote: 12
Área: 352,01 m²

Matrícula: 5255
Proprietário: **Dilma Neves Lima**, RG nº 05360367 21-SSP/BA, CPF nº 553.754.995-68, Brasileira, Professora primária, casado(a), residente e domiciliado na Avenida Zeferino França, nº 320, na cidade de Correntina-BA

IMÓVEL: Lote **12**, Quadra: **09**, Loteamento: **Dourado**, com área total de **352,01 m²** metros quadrados e perímetro de 83,19 m, no perímetro urbano deste município, Inicia-se a descrição no vértice **P-01**, na coordenada Lat: **-13°20'53,4958"** e Long: **-44°37'28,3503"**, com azimute **81°44'03"** e distância de **11,82 m** de frente até o vértice **P-02**, de coordenada Lat: **-13°20'53,4399"** e Long: **-44°37'27,9614"**, confrontando com **Rua F**, daí segue com azimute **172°11'25"** e distância de **29,75 m** do lado direito até o vértice **P-03**, de coordenada Lat: **-13°20'54,3993"** e Long: **-44°37'27,8255"**, confrontando com **Lote 11**, daí segue com azimute **261°29'50"** e distância de **11,82 m** ao fundo até o vértice **P-04**, de coordenada Lat: **-13°20'54,4568"** e Long: **-44°37'28,2141"**, confrontando com **Lote 04**, daí segue com azimute **352°11'25"** e distância de **29,80 m** do lado esquerdo até o vértice **P-01**, de coordenada Lat: **-13°20'53,4958"** e Long: **-44°37'28,3503"**, confrontando com **Lote 13**.

Quadra: 09
Lote: 13
Área: 365,52 m²

Matrícula: 7271
Proprietário: **Valdomiro Ferreira dos Santos**, RG nº 5796302-SSP/BA, CPF nº 571.595.725-72, Brasileiro, lavrador, casado(a), residente e domiciliado na, nº, na cidade de Correntina-BA

IMÓVEL: Lote **13**, Quadra: **09**, Loteamento: **Dourado**, com área total de **365,52 m²** metros quadrados e perímetro de 84,16 m, no perímetro urbano deste município, Inicia-se a descrição no vértice **P-01**, na coordenada Lat: **-13°20'53,5541"** e Long: **-44°37'28,7556"**, com azimute **81°44'03"** e distância de **12,32 m** de frente até o vértice **P-02**, de coordenada Lat: **-13°20'53,4958"** e Long: **-44°37'28,3503"**, confrontando com **Rua F**, daí segue com azimute **172°11'25"** e distância de **29,80 m** do lado direito até o vértice **P-03**, de coordenada Lat: **-13°20'54,4568"** e Long: **-44°37'28,2141"**, confrontando com **Lote 12**, daí segue com azimute **261°29'50"** e distância de **12,19 m** ao fundo até o vértice **P-04**, de coordenada Lat: **-13°20'54,5160"** e Long: **-44°37'28,6148"**, confrontando com **Lote 03**, daí segue com azimute **351°55'47"** e distância de **29,85 m** do lado esquerdo até o vértice **P-01**, de coordenada Lat: **-13°20'53,5541"** e Long: **-44°37'28,7556"**, confrontando com **Lote 14**.

Certificação Digital: W3GDW2EL-LHKSBPH8-FCULALY7-DBRXSLQV
Versão eletrônica disponível em: https://doem.org.br/ba/correntina
Documento assinado digitalmente conforme MP nº 2.200-2/2001 de 24/08/2001, que institui a infra-estrutura de Chaves Públicas Brasileira - ICP Brasil

PREFEITURA DE CORRENTINA
CIDADE DE TODOS

Quadra: 09
Lote: 14
Área: 173,56 m²

Matrícula: 8585
Proprietário: **VITAL SILVA NOVAES**, RG nº 1803324-SSP/GO, CPF nº 280.698.385-15, Brasileiro, Agente de pastoral, solteiro(a), residente e domiciliado na Travessa Santa Cruz, nº 48, , , na cidade de Correntina-BA

IMÓVEL: Lote **14**, Quadra: **09**, Loteamento: **Dourado**, com área total de **173,56 m²** metros quadrados e perímetro de 71,35 m, no perímetro urbano deste município, Inicia-se a descrição no vértice **P-01**, na coordenada Lat: **-13°20'53,5812"** e Long: **-44°37'28,9441"**, com azimute **81°44'03"** e distância de **5,73 m** de frente até o vértice **P-02**, de coordenada Lat: **-13°20'53,5541"** e Long: **-44°37'28,7556"**, confrontando com **Rua F**, daí segue com azimute **171°55'47"** e distância de **29,85 m** do lado direito até o vértice **P-03**, de coordenada Lat: **-13°20'54,5160"** e Long: **-44°37'28,6148"**, confrontando com **Lote 13**, daí segue com azimute **261°29'50"** e distância de **5,89 m** ao fundo até o vértice **P-04**, de coordenada Lat: **-13°20'54,5447"** e Long: **-44°37'28,8084"**, confrontando com **Lote 02**, daí segue com azimute **352°13'59"** e distância de **29,88 m** do lado esquerdo até o vértice **P-01**, de coordenada Lat: **-13°20'53,5812"** e Long: **-44°37'28,9441"**, confrontando com **Lote 14-A**.

Quadra: 09
Lote: 14-A
Área: 180,32 m²

Matrícula: 6913
Proprietário: **Carlito de Souza Macedo**, RG nº 09899663 05-SSP/BA, CPF nº 015.125.205-00, Brasileiro, lavrador, solteiro(a), residente e domiciliado na Fazenda Baixa do Júa, nº, na cidade de Santa Maria da Vitória-BA

IMÓVEL: Lote **14-A**, Quadra: **09**, Loteamento: **Dourado**, com área total de **180,32 m²** metros quadrados e perímetro de 71,85 m, no perímetro urbano deste município, Inicia-se a descrição no vértice **P-01**, na coordenada Lat: **-13°20'53,6101"** e Long: **-44°37'29,1450"**, com azimute **81°44'03"** e distância de **6,11 m** de frente até o vértice **P-02**, de coordenada Lat: **-13°20'53,5812"** e Long: **-44°37'28,9441"**, confrontando com **Rua F**, daí segue com azimute **172°13'59"** e distância de **29,88 m** do lado direito até o vértice **P-03**, de coordenada Lat: **-13°20'54,5447"** e Long: **-44°37'28,8084"**, confrontando com **Lote 14**, daí segue com azimute **261°29'50"** e distância de **5,96 m** ao fundo até o vértice **P-04**, de coordenada Lat: **-13°20'54,5736"** e Long: **-44°37'29,0042"**, confrontando com **Lote 02**, daí segue com azimute **351°56'37"** e distância de **29,90 m** do lado esquerdo até o vértice **P-01**, de coordenada Lat: **-13°20'53,6101"** e Long: **-44°37'29,1450"**, confrontando com **Lote 15**.

Certificação Digital: W3GDW2EL-LHKSBPH8-FCULALY7-DBRXSLQV
Versão eletrônica disponível em: https://doem.org.br/ba/correntina
Documento assinado digitalmente conforme MP nº 2.200-2/2001 de 24/08/2001, que institui a infra-estrutura de Chaves Públicas Brasileira - ICP Brasil

PREFEITURA DE CORRENTINA
CIDADE DE TODOS

Quadra: 09
Lote: 15
Área: 361,88 m²

Matrícula: 4891
Proprietário: **José Antônio Pereira da Silva**, RG nº 12564812 03-SSP/BA, CPF nº 528.990.395-04, Brasileiro, Aposentado, solteiro(a), residente e domiciliado na Avenida Francisco Moreira Alves, nº s/nº, , , na cidade de Jaborandi-BA

IMÓVEL: Lote **15**, Quadra: **09**, Loteamento: **Dourado**, com área total de **361,88 m²** metros quadrados e perímetro de 84,04 m, no perímetro urbano deste município, Inicia-se a descrição no vértice **P-01**, na coordenada Lat: **-13°20'53,6674"** e Long: **-44°37'29,5435"**, com azimute **81°44'03"** e distância de **12,11 m** de frente até o vértice **P-02**, de coordenada Lat: **-13°20'53,6101"** e Long: **-44°37'29,1450"**, confrontando com **Rua F**, daí segue com azimute **171°56'36"** e distância de **29,90 m** do lado direito até o vértice **P-03**, de coordenada Lat: **-13°20'54,5736"** e Long: **-44°37'29,0042"**, confrontando com **Lote 14-A**, daí segue com azimute **261°29'50"** e distância de **12,07 m** ao fundo até o vértice **P-04**, de coordenada Lat: **-13°20'54,6323"** e Long: **-44°37'29,4011"**, confrontando com **Lote 01**, daí segue com azimute **351°51'47"** e distância de **6,26 m** do lado esquerdo até o vértice **P-05**, de coordenada Lat: **-13°20'54,4307"** e Long: **-44°37'29,4308"**, confrontando com **Lote 18**, daí segue com azimute **351°51'45"** e distância de **12,07 m** do lado esquerdo até o vértice **P-06**, de coordenada Lat: **-13°20'54,0419"** e Long: **-44°37'29,4882"**, confrontando com **Lote 17**, daí segue com azimute **351°51'48"** e distância de **11,63 m** do lado esquerdo até o vértice **P-01**, de coordenada Lat: **-13°20'53,6674"** e Long: **-44°37'29,5435"**, confrontando com **Lote 16**.

Certificação Digital: W3GDW2EL-LHKSBPH8-FCULALY7-DBRXSLQV
Versão eletrônica disponível em: https://doem.org.br/ba/correntina
Documento assinado digitalmente conforme MP nº 2.200-2/2001 de 24/08/2001, que institui a infra-estrutura de Chaves Públicas Brasileira - ICP Brasil

PREFEITURA DE CORRENTINA
CIDADE DE TODOS

Quadra: 09
Lote: 16
Área: 174,50 m²

Matrícula: 4939
Proprietário: **Marlí Silva de Moura**, RG nº 966825403-SSP/BA, CPF nº 325.274.205-59, Brasileira, lavradora, viúvo(a), residente e domiciliado na Rua F, nº 16, Dourado, na cidade de Correntina-BA

IMÓVEL: Lote **16**, Quadra: **09**, Loteamento: **Dourado**, com área total de **174,50 m²** metros quadrados e perímetro de 53,18 m, no perímetro urbano deste município, Inicia-se a descrição no vértice **P-01**, na coordenada Lat: **-13°20'53,7382"** e Long: **-44°37'30,0360"**, com azimute **81°44'03"** e distância de **14,97 m** de frente até o vértice **P-02**, de coordenada Lat: **-13°20'53,6674"** e Long: **-44°37'29,5435"**, confrontando com **Rua F**, daí segue com azimute **171°51'46"** e distância de **11,63 m** do lado direito até o vértice **P-03**, de coordenada Lat: **-13°20'54,0419"** e Long: **-44°37'29,4882"**, confrontando com **Lote 15**, daí segue com azimute **260°18'16"** e distância de **14,58 m** ao fundo até o vértice **P-04**, de coordenada Lat: **-13°20'54,1226"** e Long: **-44°37'29,9659"**, confrontando com **Lote 17**, daí segue com azimute **349°58'05"** e distância de **12,00 m** do lado esquerdo até o vértice **P-01**, de coordenada Lat: **-13°20'53,7382"** e Long: **-44°37'30,0360"**, confrontando com **Lote 16-A**.

Quadra: 09
Lote: 16-A
Área: 181,60 m²

Matrícula: 4939
Proprietário: **Marlí Silva de Moura**, RG nº 966825403-SSP/BA, CPF nº 325.274.205-59, Brasileira, lavradora, viúvo(a), residente e domiciliado na Rua F, nº 16, Dourado, na cidade de Correntina-BA

IMÓVEL: Lote **16-A**, Quadra: **09**, Loteamento: **Dourado**, com área total de **181,60 m²** metros quadrados e perímetro de 54,19 m, no perímetro urbano deste município, Inicia-se a descrição no vértice **P-01**, na coordenada Lat: **-13°20'54,2060"** e Long: **-44°37'30,4603"**, com azimute **351°39'14"** e distância de **12,37 m** de frente até o vértice **P-02**, de coordenada Lat: **-13°20'53,8078"** e Long: **-44°37'30,5205"**, confrontando com **Avenida Ruy Barbosa**, daí segue com azimute **81°44'03"** e distância de **14,73 m** do lado direito até o vértice **P-03**, de coordenada Lat: **-13°20'53,7382"** e Long: **-44°37'30,0360"**, confrontando com **Rua F**, daí segue com azimute **169°58'05"** e distância de **12,00 m** ao fundo até o vértice **P-04**, de coordenada Lat: **-13°20'54,1226"** e Long: **-44°37'29,9659"**, confrontando com **Lote 16**, daí segue com azimute **260°18'16"** e distância de **15,09 m** do lado esquerdo até o vértice **P-01**, de coordenada Lat: **-13°20'54,2060"** e Long: **-44°37'30,4603"**, confrontando com **Lote 17**.

Certificação Digital: W3GDW2EL-LHKSBPH8-FCULALY7-DBRXSLQV
Versão eletrônica disponível em: https://doem.org.br/ba/correntina
Documento assinado digitalmente conforme MP nº 2.200-2/2001 de 24/08/2001, que institui a infra-estrutura de Chaves Públicas Brasileira - ICP Brasil

PREFEITURA DE CORRENTINA
CIDADE DE TODOS

Quadra: 09
Lote: 17
Área: 357,68 m²

Matrícula: 17046
Proprietário: **Ana Flávia Neves de Souza Alves**, RG nº 1602919682-SSP/BA, CPF nº 4270210575, Brasileira, Veterinária, solteiro(a), residente e domiciliado na Avenida Tancredo Neves, nº 322, João de França, na cidade de Correntina-BA

IMÓVEL: Lote **17**, Quadra: **09**, Loteamento: **Dourado**, com área total de **357,68 m²** metros quadrados e perímetro de 83,44 m, no perímetro urbano deste município, Inicia-se a descrição no vértice **P-01**, na coordenada Lat: **-13°20'54,5946"** e Long: **-44°37'30,4014"**, com azimute **351°39'14"** e distância de **12,07 m** de frente até o vértice **P-02**, de coordenada Lat: **-13°20'54,2060"** e Long: **-44°37'30,4603"**, confrontando com **Avenida Ruy Barbosa**, daí segue com azimute **80°18'17"** e distância de **15,09 m** do lado direito até o vértice **P-03**, de coordenada Lat: **-13°20'54,1226"** e Long: **-44°37'29,9659"**, confrontando com **Lote 16-A**, daí segue com azimute **80°18'16"** e distância de **14,58 m** do lado direito até o vértice **P-04**, de coordenada Lat: **-13°20'54,0419"** e Long: **-44°37'29,4882"**, confrontando com **Lote 16**, daí segue com azimute **171°51'45"** e distância de **12,07 m** ao fundo até o vértice **P-05**, de coordenada Lat: **-13°20'54,4307"** e Long: **-44°37'29,4308"**, confrontando com **Lote 15**, daí segue com azimute **260°18'16"** e distância de **29,63 m** do lado esquerdo até o vértice **P-01**, de coordenada Lat: **-13°20'54,5946"** e Long: **-44°37'30,4014"**, confrontando com **Lote 18**.

Certificação Digital: W3GDW2EL-LHKSBPH8-FCULALY7-DBRXSLQV
Versão eletrônica disponível em: https://doem.org.br/ba/correntina
Documento assinado digitalmente conforme MP nº 2.200-2/2001 de 24/08/2001, que institui a infra-estrutura de Chaves Públicas Brasileira - ICP Brasil

PREFEITURA DE CORRENTINA
CIDADE DE TODOS

Quadra: 09
Lote: 18
Área: 326,33 m²

Matrícula: 4889
Proprietário: **JUVENAL NEVES DE SOUZA**, RG nº 468542-DGPC/GO, CPF nº 117.796.081-87, Brasileiro, Motorista, casado(a), residente e domiciliado na Rua da Mineração, nº 446, Deocleciano Silva, na cidade de Correntina - BA

IMÓVEL: Lote **18**, Quadra: **09**, Loteamento: **Dourado**, com área total de **326,33 m²** metros quadrados e perímetro de 81,26 m, no perímetro urbano deste município, Inicia-se a descrição no vértice **P-01**, na coordenada Lat: **-13°20'54,9351"** e Long: **-44°37'30,3499"**, com azimute **351°39'14"** e distância de **10,57 m** de frente até o vértice **P-02**, de coordenada Lat: **-13°20'54,5946"** e Long: **-44°37'30,4014"**, confrontando com **Avenida Ruy Barbosa**, daí segue com azimute **80°18'16"** e distância de **29,63 m** do lado direito até o vértice **P-03**, de coordenada Lat: **-13°20'54,4307"** e Long: **-44°37'29,4308"**, confrontando com **Lote 17**, daí segue com azimute **171°51'47"** e distância de **6,26 m** ao fundo até o vértice **P-04**, de coordenada Lat: **-13°20'54,6323"** e Long: **-44°37'29,4011"**, confrontando com **Lote 15**, daí segue com azimute **171°51'46"** e distância de **5,22 m** ao fundo até o vértice **P-05**, de coordenada Lat: **-13°20'54,8005"** e Long: **-44°37'29,3762"**, confrontando com **Lote 01**, daí segue com azimute **262°03'18"** e distância de **29,58 m** do lado esquerdo até o vértice **P-01**, de coordenada Lat: **-13°20'54,9351"** e Long: **-44°37'30,3499"**, confrontando com **Lote 19**.

Certificação Digital: W3GDW2EL-LHKSBPH8-FCULALY7-DBRXSLQV
Versão eletrônica disponível em: https://doem.org.br/ba/correntina
Documento assinado digitalmente conforme MP nº 2.200-2/2001 de 24/08/2001, que institui a infra-estrutura de Chaves Públicas Brasileira - ICP Brasil

PREFEITURA DE CORRENTINA
CIDADE DE TODOS

Quadra: 09
Lote: 19
Área: 354,75 m²

Matrícula: 4889
Proprietário: **JUVENAL NEVES DE SOUZA**, RG nº 468542-DGPC/GO, CPF nº 117.796.081-87, Brasileiro, Motorista, casado(a), residente e domiciliado na Rua da Mineração, nº 446, Deocleciano Silva, na cidade de Correntina - BA

IMÓVEL: Lote **19**, Quadra: **09**, Loteamento: **Dourado**, com área total de **354,75 m²** metros quadrados e perímetro de 83,12 m, no perímetro urbano deste município, Inicia-se a descrição no vértice **P-01**, na coordenada Lat: **-13°20'55,3216"** e Long: **-44°37'30,2914"**, com azimute **351°39'14"** e distância de **12,01 m** de frente até o vértice **P-02**, de coordenada Lat: **-13°20'54,9351"** e Long: **-44°37'30,3499"**, confrontando com **Avenida Ruy Barbosa**, daí segue com azimute **82°03'18"** e distância de **29,58 m** do lado direito até o vértice **P-03**, de coordenada Lat: **-13°20'54,8005"** e Long: **-44°37'29,3762"**, confrontando com **Lote 18**, daí segue com azimute **171°51'46"** e distância de **12,00 m** ao fundo até o vértice **P-04**, de coordenada Lat: **-13°20'55,1871"** e Long: **-44°37'29,3192"**, confrontando com **Lote 01**, daí segue com azimute **262°02'38"** e distância de **29,53 m** do lado esquerdo até o vértice **P-01**, de coordenada Lat: **-13°20'55,3216"** e Long: **-44°37'30,2914"**, confrontando com **Lote 20**.

Quadra: 09
Lote: 20
Área: 354,07 m²

Matrícula: 4889
Proprietário: **JUVENAL NEVES DE SOUZA**, RG nº 468542-DGPC/GO, CPF nº 117.796.081-87, Brasileiro, Motorista, casado(a), residente e domiciliado na Rua da Mineração, nº 446, Deocleciano Silva, na cidade de Correntina - BA

IMÓVEL: Lote **20**, Quadra: **09**, Loteamento: **Dourado**, com área total de **354,07 m²** metros quadrados e perímetro de 83,01 m, no perímetro urbano deste município, Inicia-se a descrição no vértice **P-01**, na coordenada Lat: **-13°20'55,7079"** e Long: **-44°37'30,2329"**, com azimute **351°39'14"** e distância de **11,99 m** de frente até o vértice **P-02**, de coordenada Lat: **-13°20'55,3216"** e Long: **-44°37'30,2914"**, confrontando com **Avenida Ruy Barbosa**, daí segue com azimute **82°02'38"** e distância de **29,53 m** do lado direito até o vértice **P-03**, de coordenada Lat: **-13°20'55,1871"** e Long: **-44°37'29,3192"**, confrontando com **Lote 19**, daí segue com azimute **171°51'46"** e distância de **12,00 m** ao fundo até o vértice **P-04**, de coordenada Lat: **-13°20'55,5737"** e Long: **-44°37'29,2621"**, confrontando com **Lote 01**, daí segue com azimute **262°03'12"** e distância de **29,49 m** do lado esquerdo até o vértice **P-01**, de coordenada Lat: **-13°20'55,7079"** e Long: **-44°37'30,2329"**, confrontando com **Rua G**.

Certificação Digital: W3GDW2EL-LHKSBPH8-FCULALY7-DBRXSLQV
Versão eletrônica disponível em: https://doem.org.br/ba/correntina
Documento assinado digitalmente conforme MP nº 2.200-2/2001 de 24/08/2001, que institui a infra-estrutura de Chaves Públicas Brasileira - ICP Brasil

PREFEITURA DE CORRENTINA
CIDADE DE TODOS

Quadra: 10
Lote: 01
Área: 244,09 m²

Matrícula: 10269
Proprietário: **JOSMAR ALMEIDA DA SILVA**, RG nº 818779195-SSP/BA, CPF nº 000.153.665-61, residente e domiciliado na, nº, na cidade de

IMÓVEL: Lote **01**, Quadra: **10**, Loteamento: **Dourado**, com área total de **244,09 m²** metros quadrados e perímetro de 64,24 m, no perímetro urbano deste município, Inicia-se a descrição no vértice **P-01**, na coordenada Lat: **-13°20'53,4211"** e Long: **-44°37'30,1467"**, com azimute **262°19'59"** e distância de **12,66 m** de frente até o vértice **P-02**, de coordenada Lat: **-13°20'53,4767"** e Long: **-44°37'30,5638"**, confrontando com **Rua F**, daí segue com azimute **352°52'47"** e distância de **19,84 m** do lado direito até o vértice **P-03**, de coordenada Lat: **-13°20'52,8361"** e Long: **-44°37'30,6465"**, confrontando com **Avenida Ruy Barbosa**, daí segue com azimute **82°58'00"** e distância de **12,03 m** ao fundo até o vértice **P-04**, de coordenada Lat: **-13°20'52,7875"** e Long: **-44°37'30,2496"**, confrontando com **Lote 01-A**, daí segue com azimute **171°02'51"** e distância de **19,71 m** do lado esquerdo até o vértice **P-01**, de coordenada Lat: **-13°20'53,4211"** e Long: **-44°37'30,1467"**, confrontando com **Lote 02**.

Quadra: 10
Lote: 01-A
Área: 120,62 m²

Matrícula: 10270
Proprietário: **DEISE CRISTINA BARBOSA DE SOUZA**, RG nº 1450182291-SSP/BA, CPF nº 026.618.985-73, residente e domiciliado na, nº, na cidade de

IMÓVEL: Lote **01-A**, Quadra: **10**, Loteamento: **Dourado**, com área total de **120,62 m²** metros quadrados e perímetro de 44,07 m, no perímetro urbano deste município, Inicia-se a descrição no vértice **P-01**, na coordenada Lat: **-13°20'52,8361"** e Long: **-44°37'30,6465"**, com azimute **352°52'47"** e distância de **9,87 m** de frente até o vértice **P-02**, de coordenada Lat: **-13°20'52,5173"** e Long: **-44°37'30,6877"**, confrontando com **Avenida Ruy Barbosa**, daí segue com azimute **80°05'36"** e distância de **11,71 m** do lado direito até o vértice **P-03**, de coordenada Lat: **-13°20'52,4512"** e Long: **-44°37'30,3042"**, confrontando com **Lote 12-F**, daí segue com azimute **171°02'52"** e distância de **10,46 m** ao fundo até o vértice **P-04**, de coordenada Lat: **-13°20'52,7875"** e Long: **-44°37'30,2496"**, confrontando com **Lote 02**, daí segue com azimute **262°57'59"** e distância de **12,03 m** do lado esquerdo até o vértice **P-01**, de coordenada Lat: **-13°20'52,8361"** e Long: **-44°37'30,6465"**, confrontando com **Lote 01**.

Certificação Digital: W3GDW2EL-LHKSBPH8-FCULALY7-DBRXSLQV
Versão eletrônica disponível em: https://doem.org.br/ba/correntina
Documento assinado digitalmente conforme MP nº 2.200-2/2001 de 24/08/2001, que institui a infra-estrutura de Chaves Públicas Brasileira - ICP Brasil

PREFEITURA DE CORRENTINA
CIDADE DE TODOS

Quadra: 10
Lote: 02
Área: 362,07 m²

IMÓVEL: Lote **02**, Quadra: **10**, Loteamento: **Dourado**, com área total de **362,07 m²** metros quadrados e perímetro de 84,32 m, no perímetro urbano deste município, Inicia-se a descrição no vértice **P-01**, na coordenada Lat: **-13°20'53,3520"** e Long: **-44°37'29,7538"**, com azimute **259°53'41"** e distância de **12,01 m** de frente até o vértice **P-02**, de coordenada Lat: **-13°20'53,4211"** e Long: **-44°37'30,1467"**, confrontando com **Rua F**, daí segue com azimute **351°02'51"** e distância de **19,71 m** do lado direito até o vértice **P-03**, de coordenada Lat: **-13°20'52,7875"** e Long: **-44°37'30,2496"**, confrontando com **Lote 01**, daí segue com azimute **351°02'52"** e distância de **10,46 m** do lado direito até o vértice **P-04**, de coordenada Lat: **-13°20'52,4512"** e Long: **-44°37'30,3042"**, confrontando com **Lote 01-A**, daí segue com azimute **80°05'35"** e distância de **12,01 m** ao fundo até o vértice **P-05**, de coordenada Lat: **-13°20'52,3833"** e Long: **-44°37'29,9109"**, confrontando com **Lote 12-F**, daí segue com azimute **171°03'39"** e distância de **30,13 m** do lado esquerdo até o vértice **P-01**, de coordenada Lat: **-13°20'53,3520"** e Long: **-44°37'29,7538"**, confrontando com **Lote 03**.

Quadra: 10
Lote: 03
Área: 397,38 m²

Matrícula: 4261
Proprietário: **MARCELON SILVA DOS SANTOS**, RG nº 07776408 05-SSP/BA, CPF nº 937.078.435-72, residente e domiciliado na, nº, na cidade de

IMÓVEL: Lote **03**, Quadra: **10**, Loteamento: **Dourado**, com área total de **397,38 m²** metros quadrados e perímetro de 89,52 m, no perímetro urbano deste município, Inicia-se a descrição no vértice **P-01**, na coordenada Lat: **-13°20'53,2829"** e Long: **-44°37'29,3617"**, com azimute **259°53'38"** e distância de **11,98 m** de frente até o vértice **P-02**, de coordenada Lat: **-13°20'53,3520"** e Long: **-44°37'29,7538"**, confrontando com **Rua F**, daí segue com azimute **351°03'39"** e distância de **30,13 m** do lado direito até o vértice **P-03**, de coordenada Lat: **-13°20'52,3833"** e Long: **-44°37'29,9109"**, confrontando com **Lote 02**, daí segue com azimute **80°05'36"** e distância de **5,76 m** ao fundo até o vértice **P-04**, de coordenada Lat: **-13°20'52,3508"** e Long: **-44°37'29,7223"**, confrontando com **Lote 12-F**, daí segue com azimute **353°55'56"** e distância de **1,80 m** ao fundo até o vértice **P-05**, de coordenada Lat: **-13°20'52,2926"** e Long: **-44°37'29,7287"**, confrontando com **Lote 12-F**, daí segue com azimute **78°37'26"** e distância de **7,71 m** ao fundo até o vértice **P-06**, de coordenada Lat: **-13°20'52,2428"** e Long: **-44°37'29,4777"**, confrontando com **Lote 12-B**, daí segue com azimute **173°51'23"** e distância de **32,14 m** do lado esquerdo até o vértice **P-01**, de coordenada Lat: **-13°20'53,2829"** e Long: **-44°37'29,3617"**, confrontando com **Lote 04**.

Certificação Digital: W3GDW2EL-LHKSBPH8-FCULALY7-DBRXSLQV
Versão eletrônica disponível em: https://doem.org.br/ba/correntina
Documento assinado digitalmente conforme MP nº 2.200-2/2001 de 24/08/2001, que institui a infra-estrutura de Chaves Públicas Brasileira - ICP Brasil

PREFEITURA DE CORRENTINA
CIDADE DE TODOS

Quadra: 10
Lote: 04
Área: 349,50 m²

Matrícula: 3728
Proprietário: **JOÃO DE SOUZA BARBOSA**, RG nº -, CPF nº 086.915.095-20, residente e domiciliado na, nº, na cidade de

IMÓVEL: Lote **04**, Quadra: **10**, Loteamento: **Dourado**, com área total de **349,50 m²** metros quadrados e perímetro de 86,60 m, no perímetro urbano deste município, Inicia-se a descrição no vértice **P-01**, na coordenada Lat: **-13°20'53,2393"** e Long: **-44°37'28,9964"**, com azimute **263°08'10"** e distância de **11,07 m** de frente até o vértice **P-02**, de coordenada Lat: **-13°20'53,2829"** e Long: **-44°37'29,3617"**, confrontando com **Rua F**, daí segue com azimute **353°51'23"** e distância de **32,14 m** do lado direito até o vértice **P-03**, de coordenada Lat: **-13°20'52,2428"** e Long: **-44°37'29,4777"**, confrontando com **Lote 03**, daí segue com azimute **78°37'25"** e distância de **2,04 m** ao fundo até o vértice **P-04**, de coordenada Lat: **-13°20'52,2295"** e Long: **-44°37'29,4111"**, confrontando com **Lote 12-B**, daí segue com azimute **78°37'27"** e distância de **8,39 m** ao fundo até o vértice **P-05**, de coordenada Lat: **-13°20'52,1752"** e Long: **-44°37'29,1376"**, confrontando com **Lote 12-A**, daí segue com azimute **172°40'58"** e distância de **32,96 m** do lado esquerdo até o vértice **P-01**, de coordenada Lat: **-13°20'53,2393"** e Long: **-44°37'28,9964"**, confrontando com **Lote 05**.

Certificação Digital: W3GDW2EL-LHKSBPH8-FCULALY7-DBRXSLQV
Versão eletrônica disponível em: https://doem.org.br/ba/correntina
Documento assinado digitalmente conforme MP nº 2.200-2/2001 de 24/08/2001, que institui a infra-estrutura de Chaves Públicas Brasileira - ICP Brasil

PREFEITURA DE CORRENTINA
CIDADE DE TODOS

Quadra: 10
Lote: 05
Área: 384,40 m²

Matrícula: 4336
Proprietário: **MANOEL ANTÔNIO DOS SANTOS**, RG nº 11117992 02-SSP/BA, CPF nº 984.569.545-00, residente e domiciliado na, nº, na cidade de

IMÓVEL: Lote **05**, Quadra: **10**, Loteamento: **Dourado**, com área total de **384,40 m²** metros quadrados e perímetro de 90,32 m, no perímetro urbano deste município, Inicia-se a descrição no vértice **P-01**, na coordenada Lat: **-13°20'53,1932"** e Long: **-44°37'28,6097"**, com azimute **263°08'09"** e distância de **11,72 m** de frente até o vértice **P-02**, de coordenada Lat: **-13°20'53,2393"** e Long: **-44°37'28,9964"**, confrontando com **Rua F**, daí segue com azimute **352°40'58"** e distância de **32,96 m** do lado direito até o vértice **P-03**, de coordenada Lat: **-13°20'52,1752"** e Long: **-44°37'29,1376"**, confrontando com **Lote 04**, daí segue com azimute **78°37'26"** e distância de **3,55 m** do lado direito até o vértice **P-04**, de coordenada Lat: **-13°20'52,1522"** e Long: **-44°37'29,0218"**, confrontando com **Lote 12-A**, daí segue com azimute **172°19'26"** e distância de **2,52 m** do lado direito até o vértice **P-05**, de coordenada Lat: **-13°20'52,2335"** e Long: **-44°37'29,0105"**, confrontando com **Lote 12**, daí segue com azimute **79°15'24"** e distância de **7,84 m** ao fundo até o vértice **P-06**, de coordenada Lat: **-13°20'52,1856"** e Long: **-44°37'28,7545"**, confrontando com **Lote 12**, daí segue com azimute **131°20'37"** e distância de **1,85 m** do lado esquerdo até o vértice **P-07**, de coordenada Lat: **-13°20'52,2252"** e Long: **-44°37'28,7083"**, confrontando com **Lote 11-E**, daí segue com azimute **174°23'13"** e distância de **29,88 m** do lado esquerdo até o vértice **P-01**, de coordenada Lat: **-13°20'53,1932"** e Long: **-44°37'28,6097"**, confrontando com **Lote 06**.

Certificação Digital: W3GDW2EL-LHKSBPH8-FCULALY7-DBRXSLQV
Versão eletrônica disponível em: https://doem.org.br/ba/correntina
Documento assinado digitalmente conforme MP nº 2.200-2/2001 de 24/08/2001, que institui a infra-estrutura de Chaves Públicas Brasileira - ICP Brasil

PREFEITURA DE CORRENTINA
CIDADE DE TODOS

Quadra: 10
Lote: 06
Área: 362,07 m²

Matrícula: 8775
Proprietário: **ALBERTO NEVES SODRÉ**, RG nº 07360182 98-SSP/BA, CPF nº 630.031.045-00, residente e domiciliado na, nº, na cidade de

IMÓVEL: Lote **06**, Quadra: **10**, Loteamento: **Dourado**, com área total de **362,07 m²** metros quadrados e perímetro de 83,95 m, no perímetro urbano deste município, Inicia-se a descrição no vértice **P-01**, na coordenada Lat: **-13°20'53,1456"** e Long: **-44°37'28,2116"**, com azimute **263°08'09"** e distância de **12,06 m** de frente até o vértice **P-02**, de coordenada Lat: **-13°20'53,1932"** e Long: **-44°37'28,6097"**, confrontando com **Rua F**, daí segue com azimute **354°23'13"** e distância de **29,88 m** do lado direito até o vértice **P-03**, de coordenada Lat: **-13°20'52,2252"** e Long: **-44°37'28,7083"**, confrontando com **Lote 05**, daí segue com azimute **83°25'48"** e distância de **6,20 m** ao fundo até o vértice **P-04**, de coordenada Lat: **-13°20'52,2018"** e Long: **-44°37'28,5035"**, confrontando com **Lote 11-E**, daí segue com azimute **83°25'47"** e distância de **5,99 m** ao fundo até o vértice **P-05**, de coordenada Lat: **-13°20'52,1791"** e Long: **-44°37'28,3056"**, confrontando com **Lote 11-D**, daí segue com azimute **174°38'51"** e distância de **29,82 m** do lado esquerdo até o vértice **P-01**, de coordenada Lat: **-13°20'53,1456"** e Long: **-44°37'28,2116"**, confrontando com **Lote 07**.

Quadra: 10
Lote: 07
Área: 345,27 m²

Matrícula: 3728
Proprietário: **JOÃO DE SOUZA BARBOSA**, RG nº -, CPF nº 086.915.095-20, residente e domiciliado na, nº, na cidade de

IMÓVEL: Lote **07**, Quadra: **10**, Loteamento: **Dourado**, com área total de **345,27 m²** metros quadrados e perímetro de 82,82 m, no perímetro urbano deste município, Inicia-se a descrição no vértice **P-01**, na coordenada Lat: **-13°20'53,0880"** e Long: **-44°37'27,8121"**, com azimute **261°42'32"** e distância de **12,15 m** de frente até o vértice **P-02**, de coordenada Lat: **-13°20'53,1456"** e Long: **-44°37'28,2116"**, confrontando com **Rua F**, daí segue com azimute **354°38'51"** e distância de **29,82 m** do lado direito até o vértice **P-03**, de coordenada Lat: **-13°20'52,1791"** e Long: **-44°37'28,3056"**, confrontando com **Lote 06**, daí segue com azimute **81°32'02"** e distância de **11,03 m** ao fundo até o vértice **P-04**, de coordenada Lat: **-13°20'52,1258"** e Long: **-44°37'27,9431"**, confrontando com **Lote 11-C**, daí segue com azimute **172°29'30"** e distância de **29,82 m** do lado esquerdo até o vértice **P-01**, de coordenada Lat: **-13°20'53,0880"** e Long: **-44°37'27,8121"**, confrontando com **Lote 08**.

Certificação Digital: W3GDW2EL-LHKSBPH8-FCULALY7-DBRXSLQV
Versão eletrônica disponível em: https://doem.org.br/ba/correntina
Documento assinado digitalmente conforme MP nº 2.200-2/2001 de 24/08/2001, que institui a infra-estrutura de Chaves Públicas Brasileira - ICP Brasil

PREFEITURA DE CORRENTINA
CIDADE DE TODOS

Quadra: 10
Lote: 08
Área: 355,24 m²

IMÓVEL: Lote **08**, Quadra: **10**, Loteamento: **Dourado**, com área total de **355,24 m²** metros quadrados e perímetro de 83,49 m, no perímetro urbano deste município, Inicia-se a descrição no vértice **P-01**, na coordenada Lat: **-13°20'53,0308"** e Long: **-44°37'27,4151"**, com azimute **261°42'33"** e distância de **12,07 m** de frente até o vértice **P-02**, de coordenada Lat: **-13°20'53,0880"** e Long: **-44°37'27,8121"**, confrontando com **Rua F**, daí segue com azimute **352°29'30"** e distância de **29,82 m** do lado direito até o vértice **P-03**, de coordenada Lat: **-13°20'52,1258"** e Long: **-44°37'27,9431"**, confrontando com **Lote 07**, daí segue com azimute **81°31'48"** e distância de **0,44 m** ao fundo até o vértice **P-04**, de coordenada Lat: **-13°20'52,1236"** e Long: **-44°37'27,9287"**, confrontando com **Lote 11-C**, daí segue com azimute **81°32'02"** e distância de **11,30 m** ao fundo até o vértice **P-05**, de coordenada Lat: **-13°20'52,0689"** e Long: **-44°37'27,5571"**, confrontando com **Lote 11-B**, daí segue com azimute **171°51'41"** e distância de **29,86 m** do lado esquerdo até o vértice **P-01**, de coordenada Lat: **-13°20'53,0308"** e Long: **-44°37'27,4151"**, confrontando com **Lote 09**.

Certificação Digital: W3GDW2EL-LHKSBPH8-FCULALY7-DBRXSLQV
Versão eletrônica disponível em: https://doem.org.br/ba/correntina
Documento assinado digitalmente conforme MP nº 2.200-2/2001 de 24/08/2001, que institui a infra-estrutura de Chaves Públicas Brasileira - ICP Brasil

PREFEITURA DE CORRENTINA
CIDADE DE TODOS

Quadra: 10
Lote: 09
Área: 344,23 m²

Matrícula: 1185
Proprietário: **LUCIVÂNIA BARROS DA SILVA**, RG nº 1459704851-SSP/BA, CPF nº 033.444.545-01, residente e domiciliado na, nº, na cidade de

IMÓVEL: Lote **09**, Quadra: **10**, Loteamento: **Dourado**, com área total de **344,23 m²** metros quadrados e perímetro de 82,80 m, no perímetro urbano deste município, Inicia-se a descrição no vértice **P-01**, na coordenada Lat: **-13°20'52,9759"** e Long: **-44°37'27,0349"**, com azimute **261°42'32"** e distância de **11,56 m** de frente até o vértice **P-02**, de coordenada Lat: **-13°20'53,0308"** e Long: **-44°37'27,4151"**, confrontando com **Rua F**, daí segue com azimute **351°51'41"** e distância de **29,86 m** do lado direito até o vértice **P-03**, de coordenada Lat: **-13°20'52,0689"** e Long: **-44°37'27,5571"**, confrontando com **Lote 08**, daí segue com azimute **81°32'00"** e distância de **5,31 m** ao fundo até o vértice **P-04**, de coordenada Lat: **-13°20'52,0432"** e Long: **-44°37'27,3826"**, confrontando com **Lote 11-B**, daí segue com azimute **81°32'02"** e distância de **6,18 m** ao fundo até o vértice **P-05**, de coordenada Lat: **-13°20'52,0133"** e Long: **-44°37'27,1796"**, confrontando com **Lote 11**, daí segue com azimute **171°42'51"** e distância de **22,94 m** do lado esquerdo até o vértice **P-06**, de coordenada Lat: **-13°20'52,7520"** e Long: **-44°37'27,0685"**, confrontando com **Lote 10-A**, daí segue com azimute **171°42'52"** e distância de **6,95 m** do lado esquerdo até o vértice **P-01**, de coordenada Lat: **-13°20'52,9759"** e Long: **-44°37'27,0349"**, confrontando com **Lote 10**.

Quadra: 10
Lote: 10
Área: 82,71 m²

IMÓVEL: Lote **10**, Quadra: **10**, Loteamento: **Dourado**, com área total de **82,71 m²** metros quadrados e perímetro de 37,76 m, no perímetro urbano deste município, Inicia-se a descrição no vértice **P-01**, na coordenada Lat: **-13°20'52,6983"** e Long: **-44°37'26,6743"**, com azimute **171°38'32"** e distância de **6,86 m** de frente até o vértice **P-02**, de coordenada Lat: **-13°20'52,9191"** e Long: **-44°37'26,6408"**, confrontando com **Avenida Diolino Francisco Dourado**, daí segue com azimute **261°42'32"** e distância de **11,98 m** do lado direito até o vértice **P-03**, de coordenada Lat: **-13°20'52,9759"** e Long: **-44°37'27,0349"**, confrontando com **Rua F**, daí segue com azimute **351°42'51"** e distância de **6,95 m** ao fundo até o vértice **P-04**, de coordenada Lat: **-13°20'52,7520"** e Long: **-44°37'27,0685"**, confrontando com **Lote 09**, daí segue com azimute **82°09'40"** e distância de **11,97 m** do lado esquerdo até o vértice **P-01**, de coordenada Lat: **-13°20'52,6983"** e Long: **-44°37'26,6743"**, confrontando com **Lote 10-A**.

Certificação Digital: W3GDW2EL-LHKSBPH8-FCULALY7-DBRXSLQV
Versão eletrônica disponível em: https://doem.org.br/ba/correntina
Documento assinado digitalmente conforme MP nº 2.200-2/2001 de 24/08/2001, que institui a infra-estrutura de Chaves Públicas Brasileira - ICP Brasil

PREFEITURA DE CORRENTINA
CIDADE DE TODOS

Quadra: 10
Lote: 10-A
Área: 275,09 m²

IMÓVEL: Lote **10-A**, Quadra: **10**, Loteamento: **Dourado**, com área total de **275,09 m²** metros quadrados e perímetro de 69,92 m, no perímetro urbano deste município, Inicia-se a descrição no vértice **P-01**, na coordenada Lat: **-13°20'51,9555"** e Long: **-44°37'26,7869"**, com azimute **171°38'32"** e distância de **23,07 m** de frente até o vértice **P-02**, de coordenada Lat: **-13°20'52,6983"** e Long: **-44°37'26,6743"**, confrontando com **Avenida Diolino Francisco Dourado**, daí segue com azimute **262°09'40"** e distância de **11,97 m** do lado direito até o vértice **P-03**, de coordenada Lat: **-13°20'52,7520"** e Long: **-44°37'27,0685"**, confrontando com **Lote 10**, daí segue com azimute **351°42'51"** e distância de **22,94 m** ao fundo até o vértice **P-04**, de coordenada Lat: **-13°20'52,0133"** e Long: **-44°37'27,1796"**, confrontando com **Lote 09**, daí segue com azimute **81°32'02"** e distância de **11,94 m** do lado esquerdo até o vértice **P-01**, de coordenada Lat: **-13°20'51,9555"** e Long: **-44°37'26,7869"**, confrontando com **Lote 11**.

Quadra: 10
Lote: 11-BBB
Área: 104,07 m²

Matrícula: 17591
Proprietário: **MARIA DAS VIRGENS SOUZA**, RG nº 0960487190-SSP/BA, CPF nº 963.548.445-34, residente e domiciliado na, nº, na cidade de

IMÓVEL: Lote **11-BBB**, Quadra: **10**, Loteamento: **Dourado**, com área total de **104,07 m²** metros quadrados e perímetro de 46,90 m, no perímetro urbano deste município, Inicia-se a descrição no vértice **P-01**, na coordenada Lat: **-13°20'51,1044"** e Long: **-44°37'27,6124"**, com azimute **82°29'22"** e distância de **5,79 m** de frente até o vértice **P-02**, de coordenada Lat: **-13°20'51,0795"** e Long: **-44°37'27,4217"**, confrontando com **Rua E**, daí segue com azimute **172°05'55"** e distância de **17,48 m** do lado direito até o vértice **P-03**, de coordenada Lat: **-13°20'51,6431"** e Long: **-44°37'27,3409"**, confrontando com **Lote 11-A**, daí segue com azimute **262°11'37"** e distância de **2,82 m** ao fundo até o vértice **P-04**, de coordenada Lat: **-13°20'51,6557"** e Long: **-44°37'27,4337"**, confrontando com **Lote 11**, daí segue com azimute **262°11'37"** e distância de **3,29 m** ao fundo até o vértice **P-05**, de coordenada Lat: **-13°20'51,6704"** e Long: **-44°37'27,5420"**, confrontando com **Lote 11-B**, daí segue com azimute **353°08'11"** e distância de **17,52 m** do lado esquerdo até o vértice **P-01**, de coordenada Lat: **-13°20'51,1044"** e Long: **-44°37'27,6124"**, confrontando com **Lote 11-B**.

Certificação Digital: W3GDW2EL-LHKSBPH8-FCULALY7-DBRXSLQV
Versão eletrônica disponível em: https://doem.org.br/ba/correntina
Documento assinado digitalmente conforme MP nº 2.200-2/2001 de 24/08/2001, que institui a infra-estrutura de Chaves Públicas Brasileira - ICP Brasil

PREFEITURA DE CORRENTINA
CIDADE DE TODOS

Quadra: 10
Lote: 11-A
Área: 268,60 m²

Matrícula: 11364
Proprietário: **SEBASTIÃO NASCIMENTO BARBOSA**, RG nº 5416140-SSP/BA, CPF nº 400.788.095-68, residente e domiciliado na, nº, na cidade de

IMÓVEL: Lote **11-A**, Quadra: **10**, Loteamento: **Dourado**, com área total de **268,60 m²** metros quadrados e perímetro de 65,68 m, no perímetro urbano deste município, Inicia-se a descrição no vértice **P-01**, na coordenada Lat: **-13°20'51,0128"** e Long: **-44°37'26,9110"**, com azimute **172°44'20"** e distância de **17,40 m** de frente até o vértice **P-02**, de coordenada Lat: **-13°20'51,5747"** e Long: **-44°37'26,8370"**, confrontando com **Avenida Diolino Francisco Dourado**, daí segue com azimute **262°11'37"** e distância de **15,30 m** do lado direito até o vértice **P-03**, de coordenada Lat: **-13°20'51,6431"** e Long: **-44°37'27,3409"**, confrontando com **Lote 11**, daí segue com azimute **352°05'54"** e distância de **17,48 m** ao fundo até o vértice **P-04**, de coordenada Lat: **-13°20'51,0795"** e Long: **-44°37'27,4217"**, confrontando com **Lote 11-BBB**, daí segue com azimute **82°29'21"** e distância de **15,50 m** do lado esquerdo até o vértice **P-01**, de coordenada Lat: **-13°20'51,0128"** e Long: **-44°37'26,9110"**, confrontando com **Rua E**.

Certificação Digital: W3GDW2EL-LHKSBPH8-FCULALY7-DBRXSLQV
Versão eletrônica disponível em: https://doem.org.br/ba/correntina
Documento assinado digitalmente conforme MP nº 2.200-2/2001 de 24/08/2001, que institui a infra-estrutura de Chaves Públicas Brasileira - ICP Brasil

PREFEITURA DE CORRENTINA
CIDADE DE TODOS

Quadra: 10
Lote: 11-B
Área: 190,66 m²

Matrícula: 17591
Proprietário: **MARIA DAS VIRGENS SOUZA**, RG nº 0960487190-SSP/BA, CPF nº 963.548.445-34, residente e domiciliado na, nº, na cidade de

IMÓVEL: Lote **11-B**, Quadra: **10**, Loteamento: **Dourado**, com área total de **190,66 m²** metros quadrados e perímetro de 92,61 m, no perímetro urbano deste município, Inicia-se a descrição no vértice **P-01**, na coordenada Lat: **-13°20'51,1091"** e Long: **-44°37'27,6487"**, com azimute **82°29'17"** e distância de **1,10 m** de frente até o vértice **P-02**, de coordenada Lat: **-13°20'51,1044"** e Long: **-44°37'27,6124"**, confrontando com **Rua E**, daí segue com azimute **173°08'11"** e distância de **17,52 m** do lado direito até o vértice **P-03**, de coordenada Lat: **-13°20'51,6704"** e Long: **-44°37'27,5420"**, confrontando com **Lote 11-BBB**, daí segue com azimute **82°11'37"** e distância de **3,29 m** do lado direito até o vértice **P-04**, de coordenada Lat: **-13°20'51,6557"** e Long: **-44°37'27,4337"**, confrontando com **Lote 11-BBB**, daí segue com azimute **172°44'30"** e distância de **12,00 m** do lado direito até o vértice **P-05**, de coordenada Lat: **-13°20'52,0432"** e Long: **-44°37'27,3826"**, confrontando com **Lote 11**, daí segue com azimute **261°32'00"** e distância de **5,31 m** ao fundo até o vértice **P-06**, de coordenada Lat: **-13°20'52,0689"** e Long: **-44°37'27,5571"**, confrontando com **Lote 09**, daí segue com azimute **261°32'02"** e distância de **11,30 m** ao fundo até o vértice **P-07**, de coordenada Lat: **-13°20'52,1236"** e Long: **-44°37'27,9287"**, confrontando com **Lote 08**, daí segue com azimute **351°41'39"** e distância de **9,73 m** do lado esquerdo até o vértice **P-08**, de coordenada Lat: **-13°20'51,8104"** e Long: **-44°37'27,9759"**, confrontando com **Lote 11-C**, daí segue com azimute **81°41'45"** e distância de **12,48 m** do lado esquerdo até o vértice **P-09**, de coordenada Lat: **-13°20'51,7512"** e Long: **-44°37'27,5656"**, confrontando com **Lote 11-BB**, daí segue com azimute **352°52'00"** e distância de **19,88 m** do lado esquerdo até o vértice **P-01**, de coordenada Lat: **-13°20'51,1091"** e Long: **-44°37'27,6487"**, confrontando com **Lote 11-BB**.

Certificação Digital: W3GDW2EL-LHKSBPH8-FCULALY7-DBRXSLQV
Versão eletrônica disponível em: https://doem.org.br/ba/correntina
Documento assinado digitalmente conforme MP nº 2.200-2/2001 de 24/08/2001, que institui a infra-estrutura de Chaves Públicas Brasileira - ICP Brasil

PREFEITURA DE CORRENTINA
CIDADE DE TODOS

Quadra: 10
Lote: 11-BB
Área: 253,16 m²

Matrícula: 17592
Proprietário: **ZENAIDE NEVES DA SILVA**, RG nº 474662861-SSP/BA, CPF nº 554.569.445-53, Brasileira, Comerciante, separado(a), residente e domiciliado na Avenida Barrocão, nº 271, , Dourado, na cidade de Correntina-BA

IMÓVEL: Lote **11-BB**, Quadra: **10**, Loteamento: **Dourado**, com área total de **253,16 m²** metros quadrados e perímetro de 65,30 m, no perímetro urbano deste município, Inicia-se a descrição no vértice **P-01**, na coordenada Lat: **-13°20'51,1646"** e Long: **-44°37'28,0732"**, com azimute **82°29'21"** e distância de **12,88 m** de frente até o vértice **P-02**, de coordenada Lat: **-13°20'51,1091"** e Long: **-44°37'27,6487"**, confrontando com **Rua E**, daí segue com azimute **172°52'00"** e distância de **19,88 m** do lado direito até o vértice **P-03**, de coordenada Lat: **-13°20'51,7512"** e Long: **-44°37'27,5656"**, confrontando com **Lote 11-B**, daí segue com azimute **261°41'45"** e distância de **12,48 m** ao fundo até o vértice **P-04**, de coordenada Lat: **-13°20'51,8104"** e Long: **-44°37'27,9759"**, confrontando com **Lote 11-B**, daí segue com azimute **351°41'40"** e distância de **20,06 m** do lado esquerdo até o vértice **P-01**, de coordenada Lat: **-13°20'51,1646"** e Long: **-44°37'28,0732"**, confrontando com **Lote 11-C**.

]

Certificação Digital: W3GDW2EL-LHKSBPH8-FCULALY7-DBRXSLQV
Versão eletrônica disponível em: https://doem.org.br/ba/correntina
Documento assinado digitalmente conforme MP nº 2.200-2/2001 de 24/08/2001, que institui a infra-estrutura de Chaves Públicas Brasileira - ICP Brasil

PREFEITURA DE CORRENTINA
CIDADE DE TODOS

Quadra: 10
Lote: 11-C
Área: 340,17 m²

Matrícula: 17450
Proprietário: **ZENAIDE NEVES DA SILVA**, RG nº 474662861-SSP/BA, CPF nº 554.569.445-53, Brasileira, Comerciante, separado(a), residente e domiciliado na Avenida Barrocão, nº 271, Dourado, na cidade de Correntina-BA

IMÓVEL: Lote **11-C**, Quadra: **10**, Loteamento: **Dourado**, com área total de **340,17 m²** metros quadrados e perímetro de 82,52 m, no perímetro urbano deste município, Inicia-se a descrição no vértice **P-01**, na coordenada Lat: **-13°20'51,2148"** e Long: **-44°37'28,4462"**, com azimute **82°16'03"** e distância de **11,33 m** de frente até o vértice **P-02**, de coordenada Lat: **-13°20'51,1646"** e Long: **-44°37'28,0732"**, confrontando com **Rua E**, daí segue com azimute **171°41'40"** e distância de **20,06 m** do lado direito até o vértice **P-03**, de coordenada Lat: **-13°20'51,8104"** e Long: **-44°37'27,9759"**, confrontando com **Lote 11-BB**, daí segue com azimute **171°41'39"** e distância de **9,73 m** do lado direito até o vértice **P-04**, de coordenada Lat: **-13°20'52,1236"** e Long: **-44°37'27,9287"**, confrontando com **Lote 11-B**, daí segue com azimute **261°31'48"** e distância de **0,44 m** ao fundo até o vértice **P-05**, de coordenada Lat: **-13°20'52,1258"** e Long: **-44°37'27,9431"**, confrontando com **Lote 08**, daí segue com azimute **261°32'03"** e distância de **11,03 m** ao fundo até o vértice **P-06**, de coordenada Lat: **-13°20'52,1791"** e Long: **-44°37'28,3056"**, confrontando com **Lote 07**, daí segue com azimute **351°57'32"** e distância de **29,93 m** do lado esquerdo até o vértice **P-01**, de coordenada Lat: **-13°20'51,2148"** e Long: **-44°37'28,4462"**, confrontando com **Lote 11-D**.

Certificação Digital: W3GDW2EL-LHKSBPH8-FCULALY7-DBRXSLQV
Versão eletrônica disponível em: https://doem.org.br/ba/correntina
Documento assinado digitalmente conforme MP nº 2.200-2/2001 de 24/08/2001, que institui a infra-estrutura de Chaves Públicas Brasileira - ICP Brasil

PREFEITURA DE CORRENTINA
CIDADE DE TODOS

Quadra: 10
Lote: 11-D
Área: 188,31 m²

Matrícula: 17451
Proprietário: **ZENAIDE NEVES DA SILVA**, RG nº 474662861-SSP/BA, CPF nº 554.569.445-53, Brasileira, Comerciante, separado(a), residente e domiciliado na Avenida Barrocão, nº 271, Dourado, na cidade de Correntina-BA

IMÓVEL: Lote **11-D**, Quadra: **10**, Loteamento: **Dourado**, com área total de **188,31 m²** metros quadrados e perímetro de 72,35 m, no perímetro urbano deste município, Inicia-se a descrição no vértice **P-01**, na coordenada Lat: **-13°20'51,2441"** e Long: **-44°37'28,6643"**, com azimute **82°16'01"** e distância de **6,62 m** de frente até o vértice **P-02**, de coordenada Lat: **-13°20'51,2148"** e Long: **-44°37'28,4462"**, confrontando com **Rua E**, daí segue com azimute **171°57'32"** e distância de **29,93 m** do lado direito até o vértice **P-03**, de coordenada Lat: **-13°20'52,1791"** e Long: **-44°37'28,3056"**, confrontando com **Lote 11-C**, daí segue com azimute **263°25'47"** e distância de **5,99 m** ao fundo até o vértice **P-04**, de coordenada Lat: **-13°20'52,2018"** e Long: **-44°37'28,5035"**, confrontando com **Lote 06**, daí segue com azimute **350°45'03"** e distância de **29,81 m** do lado esquerdo até o vértice **P-01**, de coordenada Lat: **-13°20'51,2441"** e Long: **-44°37'28,6643"**, confrontando com **Lote 11-E**.

Quadra: 10
Lote: 11-E
Área: 213,71 m²

Matrícula: 8863
Proprietário: **PAULO NERI BUENO**, RG nº 08655447 60-SSP/BA, CPF nº 998.997.601-53, residente e domiciliado na, nº, na cidade de

IMÓVEL: Lote **11-E**, Quadra: **10**, Loteamento: **Dourado**, com área total de **213,71 m²** metros quadrados e perímetro de 73,04 m, no perímetro urbano deste município, Inicia-se a descrição no vértice **P-01**, na coordenada Lat: **-13°20'51,2822"** e Long: **-44°37'28,8969"**, com azimute **80°35'46"** e distância de **7,10 m** de frente até o vértice **P-02**, de coordenada Lat: **-13°20'51,2441"** e Long: **-44°37'28,6643"**, confrontando com **Rua E**, daí segue com azimute **170°45'03"** e distância de **29,81 m** do lado direito até o vértice **P-03**, de coordenada Lat: **-13°20'52,2018"** e Long: **-44°37'28,5035"**, confrontando com **Lote 11-D**, daí segue com azimute **263°25'48"** e distância de **6,20 m** ao fundo até o vértice **P-04**, de coordenada Lat: **-13°20'52,2252"** e Long: **-44°37'28,7083"**, confrontando com **Lote 06**, daí segue com azimute **311°20'37"** e distância de **1,85 m** do lado esquerdo até o vértice **P-05**, de coordenada Lat: **-13°20'52,1856"** e Long: **-44°37'28,7545"**, confrontando com **Lote 05**, daí segue com azimute **351°18'34"** e distância de **28,08 m** do lado esquerdo até o vértice **P-01**, de coordenada Lat: **-13°20'51,2822"** e Long: **-44°37'28,8969"**, confrontando com **Lote 12**.

Certificação Digital: W3GDW2EL-LHKSBPH8-FCULALY7-DBRXSLQV
Versão eletrônica disponível em: https://doem.org.br/ba/correntina
Documento assinado digitalmente conforme MP nº 2.200-2/2001 de 24/08/2001, que institui a infra-estrutura de Chaves Públicas Brasileira - ICP Brasil

PREFEITURA DE CORRENTINA
CIDADE DE TODOS

Quadra: 10
Lote: 11
Área: 215,59 m²

Matrícula: 17449
Proprietário: **ANA SANTOS CHAVES**, RG nº 0552700509-SSP/BA, CPF nº 753.745.875-87, residente e domiciliado na, nº, na cidade de

IMÓVEL: Lote **11**, Quadra: **10**, Loteamento: **Dourado**, com área total de **215,59 m²** metros quadrados e perímetro de 60,04 m, no perímetro urbano deste município, Inicia-se a descrição no vértice **P-01**, na coordenada Lat: **-13°20'51,5747"** e Long: **-44°37'26,8370"**, com azimute **172°44'20"** e distância de **11,80 m** de frente até o vértice **P-02**, de coordenada Lat: **-13°20'51,9555"** e Long: **-44°37'26,7869"**, confrontando com **Avenida Diolino Francisco Dourado**, daí segue com azimute **261°32'02"** e distância de **11,94 m** do lado direito até o vértice **P-03**, de coordenada Lat: **-13°20'52,0133"** e Long: **-44°37'27,1796"**, confrontando com **Lote 10-A**, daí segue com azimute **261°32'02"** e distância de **6,18 m** do lado direito até o vértice **P-04**, de coordenada Lat: **-13°20'52,0432"** e Long: **-44°37'27,3826"**, confrontando com **Lote 09**, daí segue com azimute **352°44'30"** e distância de **12,00 m** ao fundo até o vértice **P-05**, de coordenada Lat: **-13°20'51,6557"** e Long: **-44°37'27,4337"**, confrontando com **Lote 11-B**, daí segue com azimute **82°11'37"** e distância de **2,82 m** do lado esquerdo até o vértice **P-06**, de coordenada Lat: **-13°20'51,6431"** e Long: **-44°37'27,3409"**, confrontando com **Lote 11-BBB**, daí segue com azimute **82°11'36"** e distância de **15,30 m** do lado esquerdo até o vértice **P-01**, de coordenada Lat: **-13°20'51,5747"** e Long: **-44°37'26,8370"**, confrontando com **Lote 11-A**.

Certificação Digital: W3GDW2EL-LHKSBPH8-FCULALY7-DBRXSLQV
Versão eletrônica disponível em: https://doem.org.br/ba/correntina
Documento assinado digitalmente conforme MP nº 2.200-2/2001 de 24/08/2001, que institui a infra-estrutura de Chaves Públicas Brasileira - ICP Brasil

PREFEITURA DE CORRENTINA
CIDADE DE TODOS

Quadra: 10
Lote: 12-F
Área: 208,63 m²

Matrícula: 7213
Proprietário: **RODINÉLIO DA ROCHA**, RG nº 05770838 05-SSP/BA, CPF nº 554.572.235-15, residente e domiciliado na, nº, na cidade de

IMÓVEL: Lote **12-F**, Quadra: **10**, Loteamento: **Dourado**, com área total de **208,63 m²** metros quadrados e perímetro de 74,23 m, no perímetro urbano deste município, Inicia-se a descrição no vértice **P-01**, na coordenada Lat: **-13°20'52,5173"** e Long: **-44°37'30,6877"**, com azimute **352°05'09"** e distância de **7,42 m** de frente até o vértice **P-02**, de coordenada Lat: **-13°20'52,2780"** e Long: **-44°37'30,7220"**, confrontando com **Avenida Ruy Barbosa**, daí segue com azimute **82°32'57"** e distância de **19,12 m** do lado direito até o vértice **P-03**, de coordenada Lat: **-13°20'52,1964"** e Long: **-44°37'30,0920"**, confrontando com **Lote 12-E**, daí segue com azimute **353°11'38"** e distância de **0,78 m** do lado direito até o vértice **P-04**, de coordenada Lat: **-13°20'52,1712"** e Long: **-44°37'30,0951"**, confrontando com **Lote 12-E**, daí segue com azimute **82°55'27"** e distância de **1,20 m** do lado direito até o vértice **P-05**, de coordenada Lat: **-13°20'52,1664"** e Long: **-44°37'30,0555"**, confrontando com **Lote 12-E**, daí segue com azimute **82°55'38"** e distância de **9,36 m** do lado direito até o vértice **P-06**, de coordenada Lat: **-13°20'52,1284"** e Long: **-44°37'29,7468"**, confrontando com **Lote 12-C**, daí segue com azimute **173°55'45"** e distância de **5,07 m** ao fundo até o vértice **P-07**, de coordenada Lat: **-13°20'52,2926"** e Long: **-44°37'29,7287"**, confrontando com **Lote 12-B**, daí segue com azimute **173°55'56"** e distância de **1,80 m** ao fundo até o vértice **P-08**, de coordenada Lat: **-13°20'52,3508"** e Long: **-44°37'29,7223"**, confrontando com **Lote 03**, daí segue com azimute **260°05'36"** e distância de **5,76 m** do lado esquerdo até o vértice **P-09**, de coordenada Lat: **-13°20'52,3833"** e Long: **-44°37'29,9109"**, confrontando com **Lote 03**, daí segue com azimute **260°05'35"** e distância de **12,01 m** do lado esquerdo até o vértice **P-10**, de coordenada Lat: **-13°20'52,4512"** e Long: **-44°37'30,3042"**, confrontando com **Lote 02**, daí segue com azimute **260°05'36"** e distância de **11,71 m** do lado esquerdo até o vértice **P-01**, de coordenada Lat: **-13°20'52,5173"** e Long: **-44°37'30,6877"**, confrontando com **Lote 01-A**.

Certificação Digital: W3GDW2EL-LHKSBPH8-FCULALY7-DBRXSLQV
Versão eletrônica disponível em: https://doem.org.br/ba/correntina
Documento assinado digitalmente conforme MP nº 2.200-2/2001 de 24/08/2001, que institui a infra-estrutura de Chaves Públicas Brasileira - ICP Brasil

PREFEITURA DE CORRENTINA
CIDADE DE TODOS

Quadra: 10
Lote: 12
Área: 213,68 m²

Matrícula: 8107
Proprietário: **Genivalda Souza Gomes**, RG nº 901459259-SSP/BA, CPF nº 017.842.635-08, Brasileira, Comerciante, casado(a), residente e domiciliado na Rua E, nº s/nº, , Dourado, na cidade de Correntina-BA

IMÓVEL: Lote **12**, Quadra: **10**, Loteamento: **Dourado**, com área total de **213,68 m²** metros quadrados e perímetro de 71,54 m, no perímetro urbano deste município, Inicia-se a descrição no vértice **P-01**, na coordenada Lat: **-13°20'51,3215"** e Long: **-44°37'29,1374"**, com azimute **80°35'44"** e distância de **7,34 m** de frente até o vértice **P-02**, de coordenada Lat: **-13°20'51,2822"** e Long: **-44°37'28,8969"**, confrontando com **Rua E**, daí segue com azimute **171°18'34"** e distância de **28,08 m** do lado direito até o vértice **P-03**, de coordenada Lat: **-13°20'52,1856"** e Long: **-44°37'28,7545"**, confrontando com **Lote 11-E**, daí segue com azimute **259°15'24"** e distância de **7,84 m** ao fundo até o vértice **P-04**, de coordenada Lat: **-13°20'52,2335"** e Long: **-44°37'29,0105"**, confrontando com **Lote 05**, daí segue com azimute **352°19'26"** e distância de **2,52 m** do lado esquerdo até o vértice **P-05**, de coordenada Lat: **-13°20'52,1522"** e Long: **-44°37'29,0218"**, confrontando com **Lote 05**, daí segue com azimute **352°19'25"** e distância de **25,76 m** do lado esquerdo até o vértice **P-01**, de coordenada Lat: **-13°20'51,3215"** e Long: **-44°37'29,1374"**, confrontando com **Lote 12-A**.

Certificação Digital: W3GDW2EL-LHKSBPH8-FCULALY7-DBRXSLQV
Versão eletrônica disponível em: https://doem.org.br/ba/correntina
Documento assinado digitalmente conforme MP nº 2.200-2/2001 de 24/08/2001, que institui a infra-estrutura de Chaves Públicas Brasileira - ICP Brasil

PREFEITURA DE CORRENTINA
CIDADE DE TODOS

Quadra: 10
Lote: 12-A
Área: 306,35 m²

Matrícula: 8104
Proprietário: **EDVAN MATA DE SOUZA**, RG nº 1133999441-SSP/BA, CPF nº 800.979.955-68, , , , residente e domiciliado na , nº , , , na cidade de

IMÓVEL: Lote **12-A**, Quadra: **10**, Loteamento: **Dourado**, com área total de **306,35 m²** metros quadrados e perímetro de 75,56 m, no perímetro urbano deste município, Inicia-se a descrição no vértice **P-01**, na coordenada Lat: **-13°20'51,3842"** e Long: **-44°37'29,5205"**, com azimute **80°35'44"** e distância de **11,68 m** de frente até o vértice **P-02**, de coordenada Lat: **-13°20'51,3215"** e Long: **-44°37'29,1374"**, confrontando com **Rua E**, daí segue com azimute **172°19'25"** e distância de **25,76 m** do lado direito até o vértice **P-03**, de coordenada Lat: **-13°20'52,1522"** e Long: **-44°37'29,0218"**, confrontando com **Lote 12**, daí segue com azimute **258°37'26"** e distância de **3,55 m** ao fundo até o vértice **P-04**, de coordenada Lat: **-13°20'52,1752"** e Long: **-44°37'29,1376"**, confrontando com **Lote 05**, daí segue com azimute **258°37'27"** e distância de **8,39 m** ao fundo até o vértice **P-05**, de coordenada Lat: **-13°20'52,2295"** e Long: **-44°37'29,4111"**, confrontando com **Lote 04**, daí segue com azimute **352°51'47"** e distância de **26,18 m** do lado esquerdo até o vértice **P-01**, de coordenada Lat: **-13°20'51,3842"** e Long: **-44°37'29,5205"**, confrontando com **Lote 12-B**.

Certificação Digital: W3GDW2EL-LHKSBPH8-FCULALY7-DBRXSLQV
Versão eletrônica disponível em: https://doem.org.br/ba/correntina
Documento assinado digitalmente conforme MP nº 2.200-2/2001 de 24/08/2001, que institui a infra-estrutura de Chaves Públicas Brasileira - ICP Brasil

PREFEITURA DE CORRENTINA
CIDADE DE TODOS

Quadra: 10
Lote: 12-B
Área: 259,53 m²

Matrícula: 7418
Proprietário: **JOÃO SILVA DOS SANTOS**, RG nº 1278147870-SSP/BA, CPF nº 007.015.545-33, residente e domiciliado na, nº, na cidade de

IMÓVEL: Lote **12-B**, Quadra: **10**, Loteamento: **Dourado**, com área total de **259,53 m²** metros quadrados e perímetro de 73,45 m, no perímetro urbano deste município, Inicia-se a descrição no vértice **P-01**, na coordenada Lat: **-13°20'51,4116"** e Long: **-44°37'29,8442"**, com azimute **82°26'47"** e distância de **9,77 m** de frente até o vértice **P-02**, de coordenada Lat: **-13°20'51,3693"** e Long: **-44°37'29,5225"**, confrontando com **Rua E**, daí segue com azimute **172°51'40"** e distância de **0,46 m** do lado direito até o vértice **P-03**, de coordenada Lat: **-13°20'51,3842"** e Long: **-44°37'29,5205"**, confrontando com **Rua E**, daí segue com azimute **172°51'47"** e distância de **26,18 m** do lado direito até o vértice **P-04**, de coordenada Lat: **-13°20'52,2295"** e Long: **-44°37'29,4111"**, confrontando com **Lote 12-A**, daí segue com azimute **258°37'25"** e distância de **2,04 m** ao fundo até o vértice **P-05**, de coordenada Lat: **-13°20'52,2428"** e Long: **-44°37'29,4777"**, confrontando com **Lote 04**, daí segue com azimute **258°37'26"** e distância de **7,71 m** ao fundo até o vértice **P-06**, de coordenada Lat: **-13°20'52,2926"** e Long: **-44°37'29,7287"**, confrontando com **Lote 03**, daí segue com azimute **353°55'45"** e distância de **5,07 m** do lado esquerdo até o vértice **P-07**, de coordenada Lat: **-13°20'52,1284"** e Long: **-44°37'29,7468"**, confrontando com **Lote 12-F**, daí segue com azimute **353°55'49"** e distância de **6,48 m** do lado esquerdo até o vértice **P-08**, de coordenada Lat: **-13°20'51,9187"** e Long: **-44°37'29,7699"**, confrontando com **Lote 12-C**, daí segue com azimute **351°55'20"** e distância de **15,74 m** do lado esquerdo até o vértice **P-01**, de coordenada Lat: **-13°20'51,4116"** e Long: **-44°37'29,8442"**, confrontando com **Lote 12-C**.

Certificação Digital: W3GDW2EL-LHKSBPH8-FCULALY7-DBRXSLQV
Versão eletrônica disponível em: https://doem.org.br/ba/correntina
Documento assinado digitalmente conforme MP nº 2.200-2/2001 de 24/08/2001, que institui a infra-estrutura de Chaves Públicas Brasileira - ICP Brasil

PREFEITURA DE CORRENTINA
CIDADE DE TODOS

Quadra: 10
Lote: 12-C
Área: 207,52 m²

Matrícula: 6358
Proprietário: **NESTOR BARBOSA DA SILVA**, RG nº 2026176-SSP/GO, CPF nº 245.035.505-78, residente e domiciliado na, nº, na cidade de

IMÓVEL: Lote **12-C**, Quadra: **10**, Loteamento: **Dourado**, com área total de **207,52 m²** metros quadrados e perímetro de 62,91 m, no perímetro urbano deste município, Inicia-se a descrição no vértice **P-01**, na coordenada Lat: **-13°20'51,4514"** e Long: **-44°37'30,1472"**, com azimute **82°26'47"** e distância de **9,20 m** de frente até o vértice **P-02**, de coordenada Lat: **-13°20'51,4116"** e Long: **-44°37'29,8442"**, confrontando com **Rua E**, daí segue com azimute **171°55'20"** e distância de **15,74 m** do lado direito até o vértice **P-03**, de coordenada Lat: **-13°20'51,9187"** e Long: **-44°37'29,7699"**, confrontando com **Lote 12-B**, daí segue com azimute **173°55'49"** e distância de **6,48 m** do lado direito até o vértice **P-04**, de coordenada Lat: **-13°20'52,1284"** e Long: **-44°37'29,7468"**, confrontando com **Lote 12-B**, daí segue com azimute **262°55'38"** e distância de **9,36 m** ao fundo até o vértice **P-05**, de coordenada Lat: **-13°20'52,1664"** e Long: **-44°37'30,0555"**, confrontando com **Lote 12-F**, daí segue com azimute **352°55'35"** e distância de **11,36 m** do lado esquerdo até o vértice **P-06**, de coordenada Lat: **-13°20'51,7994"** e Long: **-44°37'30,1026"**, confrontando com **Lote 12-E**, daí segue com azimute **352°55'37"** e distância de **10,77 m** do lado esquerdo até o vértice **P-01**, de coordenada Lat: **-13°20'51,4514"** e Long: **-44°37'30,1472"**, confrontando com **Lote 12-D**.

Certificação Digital: W3GDW2EL-LHKSBPH8-FCULALY7-DBRXSLQV
Versão eletrônica disponível em: https://doem.org.br/ba/correntina
Documento assinado digitalmente conforme MP nº 2.200-2/2001 de 24/08/2001, que institui a infra-estrutura de Chaves Públicas Brasileira - ICP Brasil

PREFEITURA DE CORRENTINA
CIDADE DE TODOS

Quadra: 10
Lote: 12-D
Área: 231,58 m²

Matrícula: 7214
Proprietário: **JOSÉ HILÁRIO DOS SANTOS**, RG nº -, CPF nº 229.172.091-00, brasileiro, lavrador, casado(a), residente e domiciliado na Fazenda Fino, nº, na cidade de Correntina-BA

IMÓVEL: Lote **12-D**, Quadra: **10**, Loteamento: **Dourado**, com área total de **231,58 m²** metros quadrados e perímetro de 63,68 m, no perímetro urbano deste município, Inicia-se a descrição no vértice **P-01**, na coordenada Lat: **-13°20'51,9192"** e Long: **-44°37'30,7735"**, com azimute **352°05'08"** e distância de **11,74 m** de frente até o vértice **P-02**, de coordenada Lat: **-13°20'51,5408"** e Long: **-44°37'30,8278"**, confrontando com **Avenida Ruy Barbosa**, daí segue com azimute **82°26'47"** e distância de **20,66 m** do lado direito até o vértice **P-03**, de coordenada Lat: **-13°20'51,4514"** e Long: **-44°37'30,1472"**, confrontando com **Rua E**, daí segue com azimute **172°55'36"** e distância de **10,77 m** ao fundo até o vértice **P-04**, de coordenada Lat: **-13°20'51,7994"** e Long: **-44°37'30,1026"**, confrontando com **Lote 12-C**, daí segue com azimute **259°45'07"** e distância de **11,34 m** do lado esquerdo até o vértice **P-05**, de coordenada Lat: **-13°20'51,8656"** e Long: **-44°37'30,4736"**, confrontando com **Lote 12-E**, daí segue com azimute **259°45'07"** e distância de **9,17 m** do lado esquerdo até o vértice **P-01**, de coordenada Lat: **-13°20'51,9192"** e Long: **-44°37'30,7735"**, confrontando com **Lote 12-E**.

Certificação Digital: W3GDW2EL-LHKSBPH8-FCULALY7-DBRXSLQV
Versão eletrônica disponível em: https://doem.org.br/ba/correntina
Documento assinado digitalmente conforme MP nº 2.200-2/2001 de 24/08/2001, que institui a infra-estrutura de Chaves Públicas Brasileira - ICP Brasil

PREFEITURA DE CORRENTINA
CIDADE DE TODOS

Quadra: 10
Lote: 12-E
Área: 236,43 m²

Matrícula: 6358
Proprietário: **NESTOR BARBOSA DA SILVA**, RG nº 2026176-SSP/GO, CPF nº 245.035.505-78, residente e domiciliado na, nº, na cidade de

IMÓVEL: Lote **12-E**, Quadra: **10**, Loteamento: **Dourado**, com área total de **236,43 m²** metros quadrados e perímetro de 64,10 m, no perímetro urbano deste município, Inicia-se a descrição no vértice **P-01**, na coordenada Lat: **-13°20'52,2780"** e Long: **-44°37'30,7220"**, com azimute **352°05'06"** e distância de **11,13 m** de frente até o vértice **P-02**, de coordenada Lat: **-13°20'51,9192"** e Long: **-44°37'30,7735"**, confrontando com **Avenida Ruy Barbosa**, daí segue com azimute **79°45'08"** e distância de **9,17 m** do lado direito até o vértice **P-03**, de coordenada Lat: **-13°20'51,8656"** e Long: **-44°37'30,4736"**, confrontando com **Lote 12-D**, daí segue com azimute **79°45'07"** e distância de **11,34 m** do lado direito até o vértice **P-04**, de coordenada Lat: **-13°20'51,7994"** e Long: **-44°37'30,1026"**, confrontando com **Lote 12-D**, daí segue com azimute **172°55'35"** e distância de **11,36 m** ao fundo até o vértice **P-05**, de coordenada Lat: **-13°20'52,1664"** e Long: **-44°37'30,0555"**, confrontando com **Lote 12-C**, daí segue com azimute **262°55'27"** e distância de **1,20 m** do lado esquerdo até o vértice **P-06**, de coordenada Lat: **-13°20'52,1712"** e Long: **-44°37'30,0951"**, confrontando com **Lote 12-F**, daí segue com azimute **173°11'38"** e distância de **0,78 m** do lado esquerdo até o vértice **P-07**, de coordenada Lat: **-13°20'52,1964"** e Long: **-44°37'30,0920"**, confrontando com **Lote 12-F**, daí segue com azimute **262°32'57"** e distância de **19,12 m** do lado esquerdo até o vértice **P-01**, de coordenada Lat: **-13°20'52,2780"** e Long: **-44°37'30,7220"**, confrontando com **Lote 12-F**.

Certificação Digital: W3GDW2EL-LHKSBPH8-FCULALY7-DBRXSLQV
Versão eletrônica disponível em: https://doem.org.br/ba/correntina
Documento assinado digitalmente conforme MP nº 2.200-2/2001 de 24/08/2001, que institui a infra-estrutura de Chaves Públicas Brasileira - ICP Brasil

PREFEITURA DE CORRENTINA
CIDADE DE TODOS

Quadra: 11
Lote: 01
Área: 360,60 m²

Matrícula: 5414
Proprietário: **REIMÁRIO MARQUES DA SILVA**, RG nº 1111807167-SSP/BA, CPF nº 804.911.115-68, Brasileiro, Comerciante, soleiro, residente e domiciliado na Rua 1, nº s/n, Antônio de França Barbosa, na cidade de Correntina-BA

IMÓVEL: Lote **01**, Quadra: **11**, Loteamento: **Dourado**, com área total de **360,60 m²** metros quadrados e perímetro de 83,56 m, no perímetro urbano deste município, Inicia-se a descrição no vértice **P-01**, na coordenada Lat: **-13°20'51,0304"** e Long: **-44°37'29,5019"**, com azimute **261°38'46"** e distância de **12,07 m** de frente até o vértice **P-02**, de coordenada Lat: **-13°20'51,0881"** e Long: **-44°37'29,8987"**, confrontando com **Rua E**, daí segue com azimute **352°35'11"** e distância de **11,19 m** do lado direito até o vértice **P-03**, de coordenada Lat: **-13°20'50,7268"** e Long: **-44°37'29,9473"**, confrontando com **Lote 20**, daí segue com azimute **352°35'10"** e distância de **12,93 m** do lado direito até o vértice **P-04**, de coordenada Lat: **-13°20'50,3094"** e Long: **-44°37'30,0034"**, confrontando com **Lote 19**, daí segue com azimute **352°35'10"** e distância de **5,47 m** do lado direito até o vértice **P-05**, de coordenada Lat: **-13°20'50,1328"** e Long: **-44°37'30,0271"**, confrontando com **Lote 18**, daí segue com azimute **81°40'25"** e distância de **12,30 m** ao fundo até o vértice **P-06**, de coordenada Lat: **-13°20'50,0742"** e Long: **-44°37'29,6226"**, confrontando com **Lote 15**, daí segue com azimute **173°02'32"** e distância de **29,60 m** do lado esquerdo até o vértice **P-01**, de coordenada Lat: **-13°20'51,0304"** e Long: **-44°37'29,5019"**, confrontando com **Lote 02**.

Certificação Digital: W3GDW2EL-LHKSBPH8-FCULALY7-DBRXSLQV
Versão eletrônica disponível em: https://doem.org.br/ba/correntina
Documento assinado digitalmente conforme MP nº 2.200-2/2001 de 24/08/2001, que institui a infra-estrutura de Chaves Públicas Brasileira - ICP Brasil

PREFEITURA DE CORRENTINA
CIDADE DE TODOS

Quadra: 11
Lote: 02
Área: 341,69 m²

Matrícula: 4938
Proprietário: **JOÃO JOSÉ PEREIRA**, RG nº 1455070-SSP/GO, CPF nº 229.311.635-20, residente e domiciliado na, nº, na cidade de

IMÓVEL: Lote **02**, Quadra: **11**, Loteamento: **Dourado**, com área total de **341,69 m²** metros quadrados e perímetro de 82,29 m, no perímetro urbano deste município, Inicia-se a descrição no vértice **P-01**, na coordenada Lat: **-13°20'50,9746"** e Long: **-44°37'29,1172"**, com azimute **261°38'45"** e distância de **11,70 m** de frente até o vértice **P-02**, de coordenada Lat: **-13°20'51,0304"** e Long: **-44°37'29,5019"**, confrontando com **Rua E**, daí segue com azimute **353°02'32"** e distância de **29,60 m** do lado direito até o vértice **P-03**, de coordenada Lat: **-13°20'50,0742"** e Long: **-44°37'29,6226"**, confrontando com **Lote 01**, daí segue com azimute **81°40'25"** e distância de **11,40 m** ao fundo até o vértice **P-04**, de coordenada Lat: **-13°20'50,0199"** e Long: **-44°37'29,2477"**, confrontando com **Lote 14**, daí segue com azimute **172°27'38"** e distância de **29,59 m** do lado esquerdo até o vértice **P-01**, de coordenada Lat: **-13°20'50,9746"** e Long: **-44°37'29,1172"**, confrontando com **Lote 03**.

Quadra: 11
Lote: 03
Área: 345,85 m²

Matrícula: 4439
Proprietário: **JÉFERSHON JESUS DA SILVA**, RG nº 1653603488-SSP/BA, CPF nº 060.487.995-43, residente e domiciliado na, nº, na cidade de

IMÓVEL: Lote **03**, Quadra: **11**, Loteamento: **Dourado**, com área total de **345,85 m²** metros quadrados e perímetro de 82,42 m, no perímetro urbano deste município, Inicia-se a descrição no vértice **P-01**, na coordenada Lat: **-13°20'50,9105"** e Long: **-44°37'28,7288"**, com azimute **260°31'56"** e distância de **11,85 m** de frente até o vértice **P-02**, de coordenada Lat: **-13°20'50,9746"** e Long: **-44°37'29,1172"**, confrontando com **Rua E**, daí segue com azimute **352°27'38"** e distância de **29,59 m** do lado direito até o vértice **P-03**, de coordenada Lat: **-13°20'50,0199"** e Long: **-44°37'29,2477"**, confrontando com **Lote 02**, daí segue com azimute **81°40'08"** e distância de **0,28 m** ao fundo até o vértice **P-04**, de coordenada Lat: **-13°20'50,0186"** e Long: **-44°37'29,2385"**, confrontando com **Lote 14**, daí segue com azimute **81°40'24"** e distância de **11,35 m** ao fundo até o vértice **P-05**, de coordenada Lat: **-13°20'49,9645"** e Long: **-44°37'28,8652"**, confrontando com **Lote 13**, daí segue com azimute **172°02'59"** e distância de **29,35 m** do lado esquerdo até o vértice **P-01**, de coordenada Lat: **-13°20'50,9105"** e Long: **-44°37'28,7288"**, confrontando com **Lote 04**.

Certificação Digital: W3GDW2EL-LHKSBPH8-FCULALY7-DBRXSLQV
Versão eletrônica disponível em: https://doem.org.br/ba/correntina
Documento assinado digitalmente conforme MP nº 2.200-2/2001 de 24/08/2001, que institui a infra-estrutura de Chaves Públicas Brasileira - ICP Brasil

PREFEITURA DE CORRENTINA
CIDADE DE TODOS

Quadra: 11
Lote: 04
Área: 352,23 m²

Matrícula: 4378
Proprietário: **WANDERLINO ARAÚJO MOREIRA**, RG nº -, CPF nº 049.777.265-53, brasileiro, comerciante, casado(a), residente e domiciliado na, nº, na cidade de Correntina-BA

IMÓVEL: Lote **04**, Quadra: **11**, Loteamento: **Dourado**, com área total de **352,23 m²** metros quadrados e perímetro de 82,84 m, no perímetro urbano deste município, Inicia-se a descrição no vértice **P-01**, na coordenada Lat: **-13°20'50,8605"** e Long: **-44°37'28,3316"**, com azimute **262°45'32"** e distância de **12,05 m** de frente até o vértice **P-02**, de coordenada Lat: **-13°20'50,9105"** e Long: **-44°37'28,7288"**, confrontando com **Rua E**, daí segue com azimute **352°02'59"** e distância de **29,35 m** do lado direito até o vértice **P-03**, de coordenada Lat: **-13°20'49,9645"** e Long: **-44°37'28,8652"**, confrontando com **Lote 03**, daí segue com azimute **81°40'25"** e distância de **11,86 m** ao fundo até o vértice **P-04**, de coordenada Lat: **-13°20'49,9080"** e Long: **-44°37'28,4750"**, confrontando com **Lote 12**, daí segue com azimute **171°41'58"** e distância de **29,58 m** do lado esquerdo até o vértice **P-01**, de coordenada Lat: **-13°20'50,8605"** e Long: **-44°37'28,3316"**, confrontando com **Lote 05**.

Certificação Digital: W3GDW2EL-LHKSBPH8-FCULALY7-DBRXSLQV
Versão eletrônica disponível em: https://doem.org.br/ba/correntina
Documento assinado digitalmente conforme MP nº 2.200-2/2001 de 24/08/2001, que institui a infra-estrutura de Chaves Públicas Brasileira - ICP Brasil

PREFEITURA DE CORRENTINA
CIDADE DE TODOS

Quadra: 11
Lote: 05
Área: 349,44 m²

IMÓVEL: Lote **05**, Quadra: **11**, Loteamento: **Dourado**, com área total de **349,44 m²** metros quadrados e perímetro de 82,92 m, no perímetro urbano deste município, Inicia-se a descrição no vértice **P-01**, na coordenada Lat: **-13°20'50,8118"** e Long: **-44°37'27,9447"**, com azimute **262°45'32"** e distância de **11,73 m** de frente até o vértice **P-02**, de coordenada Lat: **-13°20'50,8605"** e Long: **-44°37'28,3316"**, confrontando com **Rua E**, daí segue com azimute **351°41'58"** e distância de **29,58 m** do lado direito até o vértice **P-03**, de coordenada Lat: **-13°20'49,9080"** e Long: **-44°37'28,4750"**, confrontando com **Lote 04**, daí segue com azimute **81°40'24"** e distância de **11,81 m** ao fundo até o vértice **P-04**, de coordenada Lat: **-13°20'49,8518"** e Long: **-44°37'28,0867"**, confrontando com **Lote 11**, daí segue com azimute **171°50'51"** e distância de **5,55 m** do lado esquerdo até o vértice **P-05**, de coordenada Lat: **-13°20'50,0305"** e Long: **-44°37'28,0602"**, confrontando com **Lote 08**, daí segue com azimute **171°50'48"** e distância de **12,41 m** do lado esquerdo até o vértice **P-06**, de coordenada Lat: **-13°20'50,4303"** e Long: **-44°37'28,0011"**, confrontando com **Lote 07**, daí segue com azimute **171°50'47"** e distância de **11,84 m** do lado esquerdo até o vértice **P-01**, de coordenada Lat: **-13°20'50,8118"** e Long: **-44°37'27,9447"**, confrontando com **Lote 06**.

Quadra: 11
Lote: 06
Área: 356,22 m²

Matrícula: 5393
Proprietário: **BELARMINO PEREIRA DE CASTRO**, RG nº 2359275-SSP/BA, CPF nº 106.243.415-34, residente e domiciliado na, nº, na cidade de

IMÓVEL: Lote **06**, Quadra: **11**, Loteamento: **Dourado**, com área total de **356,22 m²** metros quadrados e perímetro de 83,43 m, no perímetro urbano deste município, Inicia-se a descrição no vértice **P-01**, na coordenada Lat: **-13°20'50,2976"** e Long: **-44°37'27,0203"**, com azimute **172°21'08"** e distância de **12,12 m** de frente até o vértice **P-02**, de coordenada Lat: **-13°20'50,6886"** e Long: **-44°37'26,9660"**, confrontando com **Avenida Diolino Francisco Dourado**, daí segue com azimute **262°45'32"** e distância de **29,68 m** do lado direito até o vértice **P-03**, de coordenada Lat: **-13°20'50,8118"** e Long: **-44°37'27,9447"**, confrontando com **Rua E**, daí segue com azimute **351°50'48"** e distância de **11,84 m** ao fundo até o vértice **P-04**, de coordenada Lat: **-13°20'50,4303"** e Long: **-44°37'28,0011"**, confrontando com **Lote 05**, daí segue com azimute **82°12'56"** e distância de **29,79 m** do lado esquerdo até o vértice **P-01**, de coordenada Lat: **-13°20'50,2976"** e Long: **-44°37'27,0203"**, confrontando com **Lote 07**.

Certificação Digital: W3GDW2EL-LHKSBPH8-FCULALY7-DBRXSLQV
Versão eletrônica disponível em: https://doem.org.br/ba/correntina
Documento assinado digitalmente conforme MP nº 2.200-2/2001 de 24/08/2001, que institui a infra-estrutura de Chaves Públicas Brasileira - ICP Brasil

PREFEITURA DE CORRENTINA
CIDADE DE TODOS

Quadra: 11
Lote: 07
Área: 368,21 m²

Matrícula: 13648
Proprietário: **ADÃO ANASTÁCIO DA CRUZ**, RG nº 902406345-SSP/BA, CPF nº 279.480.208-96, residente e domiciliado na, nº, na cidade de

IMÓVEL: Lote **07**, Quadra: **11**, Loteamento: **Dourado**, com área total de **368,21 m²** metros quadrados e perímetro de 84,36 m, no perímetro urbano deste município, Inicia-se a descrição no vértice **P-01**, na coordenada Lat: **-13°20'49,9018"** e Long: **-44°37'27,0752"**, com azimute **172°21'08"** e distância de **12,27 m** de frente até o vértice **P-02**, de coordenada Lat: **-13°20'50,2976"** e Long: **-44°37'27,0203"**, confrontando com **Avenida Diolino Francisco Dourado**, daí segue com azimute **262°12'56"** e distância de **29,79 m** do lado direito até o vértice **P-03**, de coordenada Lat: **-13°20'50,4303"** e Long: **-44°37'28,0011"**, confrontando com **Lote 06**, daí segue com azimute **351°50'48"** e distância de **12,41 m** ao fundo até o vértice **P-04**, de coordenada Lat: **-13°20'50,0305"** e Long: **-44°37'28,0602"**, confrontando com **Lote 05**, daí segue com azimute **82°29'02"** e distância de **29,89 m** do lado esquerdo até o vértice **P-01**, de coordenada Lat: **-13°20'49,9018"** e Long: **-44°37'27,0752"**, confrontando com **Lote 08**.

Certificação Digital: W3GDW2EL-LHKSBPH8-FCULALY7-DBRXSLQV
Versão eletrônica disponível em: https://doem.org.br/ba/correntina
Documento assinado digitalmente conforme MP nº 2.200-2/2001 de 24/08/2001, que institui a infra-estrutura de Chaves Públicas Brasileira - ICP Brasil

PREFEITURA DE CORRENTINA
CIDADE DE TODOS

Quadra: 11
Lote: 08
Área: 349,47 m²

Matrícula: 2670
Proprietário: **EUFLOZINA DE LIMA FERREIRA**, RG nº 3244320-SSP/BA, CPF nº 317.797.355-53, residente e domiciliado na, nº, na cidade de

IMÓVEL: Lote **08**, Quadra: **11**, Loteamento: **Dourado**, com área total de **349,47 m²** metros quadrados e perímetro de 83,08 m, no perímetro urbano deste município, Inicia-se a descrição no vértice **P-01**, na coordenada Lat: **-13°20'49,5238"** e Long: **-44°37'27,1363"**, com azimute **171°05'30"** e distância de **11,76 m** de frente até o vértice **P-02**, de coordenada Lat: **-13°20'49,9018"** e Long: **-44°37'27,0752"**, confrontando com **Avenida Diolino Francisco Dourado**, daí segue com azimute **262°29'02"** e distância de **29,89 m** do lado direito até o vértice **P-03**, de coordenada Lat: **-13°20'50,0305"** e Long: **-44°37'28,0602"**, confrontando com **Lote 07**, daí segue com azimute **351°50'51"** e distância de **5,55 m** ao fundo até o vértice **P-04**, de coordenada Lat: **-13°20'49,8518"** e Long: **-44°37'28,0867"**, confrontando com **Lote 05**, daí segue com azimute **351°50'47"** e distância de **6,14 m** ao fundo até o vértice **P-05**, de coordenada Lat: **-13°20'49,6540"** e Long: **-44°37'28,1159"**, confrontando com **Lote 11**, daí segue com azimute **82°21'23"** e distância de **14,91 m** do lado esquerdo até o vértice **P-06**, de coordenada Lat: **-13°20'49,5887"** e Long: **-44°37'27,6249"**, confrontando com **Lote 10**, daí segue com azimute **82°21'23"** e distância de **14,83 m** do lado esquerdo até o vértice **P-01**, de coordenada Lat: **-13°20'49,5238"** e Long: **-44°37'27,1363"**, confrontando com **Lote 09**.

Certificação Digital: W3GDW2EL-LHKSBPH8-FCULALY7-DBRXSLQV
Versão eletrônica disponível em: https://doem.org.br/ba/correntina
Documento assinado digitalmente conforme MP nº 2.200-2/2001 de 24/08/2001, que institui a infra-estrutura de Chaves Públicas Brasileira - ICP Brasil

PREFEITURA DE CORRENTINA
CIDADE DE TODOS

Quadra: 11
Lote: 09
Área: 350,10 m²

Matrícula: 2615
Proprietário: **JOAQUIM EMÍDIO DE OLIVEIRA**, RG nº 4300050-SSP/BA, CPF nº 026.377.905-04, residente e domiciliado na, nº, na cidade de

IMÓVEL: Lote **09**, Quadra: **11**, Loteamento: **Dourado**, com área total de **350,10 m²** metros quadrados e perímetro de 77,05 m, no perímetro urbano deste município, Inicia-se a descrição no vértice **P-01**, na coordenada Lat: **-13°20'48,8215"** e Long: **-44°37'27,7395"**, com azimute **82°15'31"** e distância de **14,55 m** de frente até o vértice **P-02**, de coordenada Lat: **-13°20'48,7570"** e Long: **-44°37'27,2602"**, confrontando com **Rua D**, daí segue com azimute **171°05'30"** e distância de **23,85 m** do lado direito até o vértice **P-03**, de coordenada Lat: **-13°20'49,5238"** e Long: **-44°37'27,1363"**, confrontando com **Avenida Diolino Francisco Dourado**, daí segue com azimute **262°21'22"** e distância de **14,83 m** ao fundo até o vértice **P-04**, de coordenada Lat: **-13°20'49,5887"** e Long: **-44°37'27,6249"**, confrontando com **Lote 08**, daí segue com azimute **351°45'59"** e distância de **23,82 m** do lado esquerdo até o vértice **P-01**, de coordenada Lat: **-13°20'48,8215"** e Long: **-44°37'27,7395"**, confrontando com **Lote 10**.

Quadra: 11
Lote: 10
Área: 354,46 m²

Matrícula: 2615
Proprietário: **JOAQUIM EMÍDIO DE OLIVEIRA**, RG nº 4300050-SSP/BA, CPF nº 026.377.905-04, residente e domiciliado na, nº, na cidade de

IMÓVEL: Lote **10**, Quadra: **11**, Loteamento: **Dourado**, com área total de **354,46 m²** metros quadrados e perímetro de 77,39 m, no perímetro urbano deste município, Inicia-se a descrição no vértice **P-01**, na coordenada Lat: **-13°20'48,8875"** e Long: **-44°37'28,2293"**, com azimute **82°15'31"** e distância de **14,87 m** de frente até o vértice **P-02**, de coordenada Lat: **-13°20'48,8215"** e Long: **-44°37'27,7395"**, confrontando com **Rua D**, daí segue com azimute **171°45'59"** e distância de **23,82 m** do lado direito até o vértice **P-03**, de coordenada Lat: **-13°20'49,5887"** e Long: **-44°37'27,6249"**, confrontando com **Lote 09**, daí segue com azimute **262°21'22"** e distância de **14,91 m** ao fundo até o vértice **P-04**, de coordenada Lat: **-13°20'49,6540"** e Long: **-44°37'28,1159"**, confrontando com **Lote 08**, daí segue com azimute **351°50'48"** e distância de **23,79 m** do lado esquerdo até o vértice **P-01**, de coordenada Lat: **-13°20'48,8875"** e Long: **-44°37'28,2293"**, confrontando com **Lote 11**.

Certificação Digital: W3GDW2EL-LHKSBPH8-FCULALY7-DBRXSLQV
Versão eletrônica disponível em: https://doem.org.br/ba/correntina
Documento assinado digitalmente conforme MP nº 2.200-2/2001 de 24/08/2001, que institui a infra-estrutura de Chaves Públicas Brasileira - ICP Brasil

PREFEITURA DE CORRENTINA
CIDADE DE TODOS

Quadra: 11
Lote: 11
Área: 355,33 m²

Matrícula: 3515
Proprietário: **GILVAM CAMPOS ROCHA**, RG nº 2928501-SSP/BA, CPF nº 354.711.585-04, residente e domiciliado na, nº, na cidade de

IMÓVEL: Lote **11**, Quadra: **11**, Loteamento: **Dourado**, com área total de **355,33 m²** metros quadrados e perímetro de 83,68 m, no perímetro urbano deste município, Inicia-se a descrição no vértice **P-01**, na coordenada Lat: **-13°20'48,9402"** e Long: **-44°37'28,6208"**, com azimute **82°15'31"** e distância de **11,89 m** de frente até o vértice **P-02**, de coordenada Lat: **-13°20'48,8875"** e Long: **-44°37'28,2293"**, confrontando com **Rua D**, daí segue com azimute **171°50'48"** e distância de **23,79 m** do lado direito até o vértice **P-03**, de coordenada Lat: **-13°20'49,6540"** e Long: **-44°37'28,1159"**, confrontando com **Lote 10**, daí segue com azimute **171°50'47"** e distância de **6,14 m** do lado direito até o vértice **P-04**, de coordenada Lat: **-13°20'49,8518"** e Long: **-44°37'28,0867"**, confrontando com **Lote 08**, daí segue com azimute **261°40'24"** e distância de **11,81 m** ao fundo até o vértice **P-05**, de coordenada Lat: **-13°20'49,9080"** e Long: **-44°37'28,4750"**, confrontando com **Lote 05**, daí segue com azimute **351°41'58"** e distância de **30,05 m** do lado esquerdo até o vértice **P-01**, de coordenada Lat: **-13°20'48,9402"** e Long: **-44°37'28,6208"**, confrontando com **Lote 12**.

Quadra: 11
Lote: 12
Área: 354,51 m²

IMÓVEL: Lote **12**, Quadra: **11**, Loteamento: **Dourado**, com área total de **354,51 m²** metros quadrados e perímetro de 83,76 m, no perímetro urbano deste município, Inicia-se a descrição no vértice **P-01**, na coordenada Lat: **-13°20'48,9920"** e Long: **-44°37'29,0055"**, com azimute **82°15'31"** e distância de **11,68 m** de frente até o vértice **P-02**, de coordenada Lat: **-13°20'48,9402"** e Long: **-44°37'28,6208"**, confrontando com **Rua D**, daí segue com azimute **171°41'58"** e distância de **30,05 m** do lado direito até o vértice **P-03**, de coordenada Lat: **-13°20'49,9080"** e Long: **-44°37'28,4750"**, confrontando com **Lote 11**, daí segue com azimute **261°40'25"** e distância de **11,86 m** ao fundo até o vértice **P-04**, de coordenada Lat: **-13°20'49,9645"** e Long: **-44°37'28,8652"**, confrontando com **Lote 04**, daí segue com azimute **352°02'59"** e distância de **30,17 m** do lado esquerdo até o vértice **P-01**, de coordenada Lat: **-13°20'48,9920"** e Long: **-44°37'29,0055"**, confrontando com **Lote 13**.

Certificação Digital: W3GDW2EL-LHKSBPH8-FCULALY7-DBRXSLQV
Versão eletrônica disponível em: https://doem.org.br/ba/correntina
Documento assinado digitalmente conforme MP nº 2.200-2/2001 de 24/08/2001, que institui a infra-estrutura de Chaves Públicas Brasileira - ICP Brasil

PREFEITURA DE CORRENTINA
CIDADE DE TODOS

Quadra: 11
Lote: 13
Área: 350,18 m²

Matrícula: 2614
Proprietário: **GENERINO JOSÉ DOS SANTOS**, RG nº -, CPF nº 320.686.385-68, residente e domiciliado na, nº, na cidade de

IMÓVEL: Lote **13**, Quadra: **11**, Loteamento: **Dourado**, com área total de **350,18 m²** metros quadrados e perímetro de 83,62 m, no perímetro urbano deste município, Inicia-se a descrição no vértice **P-01**, na coordenada Lat: **-13°20'49,0443"** e Long: **-44°37'29,3945"**, com azimute **82°15'31"** e distância de **11,81 m** de frente até o vértice **P-02**, de coordenada Lat: **-13°20'48,9920"** e Long: **-44°37'29,0055"**, confrontando com **Rua D**, daí segue com azimute **172°02'59"** e distância de **30,17 m** do lado direito até o vértice **P-03**, de coordenada Lat: **-13°20'49,9645"** e Long: **-44°37'28,8652"**, confrontando com **Lote 12**, daí segue com azimute **261°40'25"** e distância de **11,35 m** ao fundo até o vértice **P-04**, de coordenada Lat: **-13°20'50,0186"** e Long: **-44°37'29,2385"**, confrontando com **Lote 03**, daí segue com azimute **351°10'28"** e distância de **30,29 m** do lado esquerdo até o vértice **P-01**, de coordenada Lat: **-13°20'49,0443"** e Long: **-44°37'29,3945"**, confrontando com **Lote 14**.

Quadra: 11
Lote: 14
Área: 356,76 m²

Matrícula: 6876
Proprietário: **GILVAM CAMPOS ROCHA**, RG nº 2928501-SSP/BA, CPF nº 354.711.585-04, residente e domiciliado na, nº, na cidade de

IMÓVEL: Lote **14**, Quadra: **11**, Loteamento: **Dourado**, com área total de **356,76 m²** metros quadrados e perímetro de 84,22 m, no perímetro urbano deste município, Inicia-se a descrição no vértice **P-01**, na coordenada Lat: **-13°20'49,0968"** e Long: **-44°37'29,7842"**, com azimute **82°15'31"** e distância de **11,83 m** de frente até o vértice **P-02**, de coordenada Lat: **-13°20'49,0443"** e Long: **-44°37'29,3945"**, confrontando com **Rua D**, daí segue com azimute **171°10'28"** e distância de **30,29 m** do lado direito até o vértice **P-03**, de coordenada Lat: **-13°20'50,0186"** e Long: **-44°37'29,2385"**, confrontando com **Lote 13**, daí segue com azimute **261°40'08"** e distância de **0,28 m** ao fundo até o vértice **P-04**, de coordenada Lat: **-13°20'50,0199"** e Long: **-44°37'29,2477"**, confrontando com **Lote 03**, daí segue com azimute **261°40'25"** e distância de **11,40 m** ao fundo até o vértice **P-05**, de coordenada Lat: **-13°20'50,0742"** e Long: **-44°37'29,6226"**, confrontando com **Lote 02**, daí segue com azimute **350°53'17"** e distância de **30,42 m** do lado esquerdo até o vértice **P-01**, de coordenada Lat: **-13°20'49,0968"** e Long: **-44°37'29,7842"**, confrontando com **Lote 15**.

Certificação Digital: W3GDW2EL-LHKSBPH8-FCULALY7-DBRXSLQV
Versão eletrônica disponível em: https://doem.org.br/ba/correntina
Documento assinado digitalmente conforme MP nº 2.200-2/2001 de 24/08/2001, que institui a infra-estrutura de Chaves Públicas Brasileira - ICP Brasil

PREFEITURA DE CORRENTINA
CIDADE DE TODOS

Quadra: 11
Lote: 15
Área: 443,37 m²

Matrícula: 13314 e 13486
Proprietário: **GEANE CAMPOS DA ROCHA**, RG nº 1810951-SSP/DF, CPF nº 791.266.695-87, residente e domiciliado na, nº, na cidade de

Matrícula: 13314 e 13486
Proprietário: **ZEILSON NASCIMENTO DE SANTANA**, RG nº 1158254-SSP/DF, CPF nº 373.211.965-33, residente e domiciliado na , nº , , , na cidade de

IMÓVEL: Lote **15**, Quadra: **11**, Loteamento: **Dourado**, com área total de **443,37 m²** metros quadrados e perímetro de 91,42 m, no perímetro urbano deste município, Inicia-se a descrição no vértice **P-01**, na coordenada Lat: **-13°20'49,1705"** e Long: **-44°37'30,2819"**, com azimute **81°29'30"** e distância de **15,14 m** de frente até o vértice **P-02**, de coordenada Lat: **-13°20'49,0968"** e Long: **-44°37'29,7842"**, confrontando com **Rua D**, daí segue com azimute **170°53'18"** e distância de **30,42 m** do lado direito até o vértice **P-03**, de coordenada Lat: **-13°20'50,0742"** e Long: **-44°37'29,6226"**, confrontando com **Lote 14**, daí segue com azimute **261°40'25"** e distância de **12,30 m** ao fundo até o vértice **P-04**, de coordenada Lat: **-13°20'50,1328"** e Long: **-44°37'30,0271"**, confrontando com **Lote 01**, daí segue com azimute **352°35'12"** e distância de **6,47 m** do lado esquerdo até o vértice **P-05**, de coordenada Lat: **-13°20'49,9241"** e Long: **-44°37'30,0552"**, confrontando com **Lote 18**, daí segue com azimute **261°55'10"** e distância de **3,21 m** do lado esquerdo até o vértice **P-06**, de coordenada Lat: **-13°20'49,9390"** e Long: **-44°37'30,1610"**, confrontando com **Lote 18**, daí segue com azimute **351°19'28"** e distância de **11,43 m** do lado esquerdo até o vértice **P-07**, de coordenada Lat: **-13°20'49,5711"** e Long: **-44°37'30,2189"**, confrontando com **Lote 17**, daí segue com azimute **351°19'27"** e distância de **12,45 m** do lado esquerdo até o vértice **P-01**, de coordenada Lat: **-13°20'49,1705"** e Long: **-44°37'30,2819"**, confrontando com **Lote 16**.

Certificação Digital: W3GDW2EL-LHKSBPH8-FCULALY7-DBRXSLQV
Versão eletrônica disponível em: https://doem.org.br/ba/correntina
Documento assinado digitalmente conforme MP nº 2.200-2/2001 de 24/08/2001, que institui a infra-estrutura de Chaves Públicas Brasileira - ICP Brasil

PREFEITURA DE CORRENTINA
CIDADE DE TODOS

Quadra: 11
Lote: 16
Área: 323,72 m²

Matrícula: 13378
Proprietário: **ZEILSON NASCIMENTO DE SANTANA**, RG nº 1158254-SSP/DF, CPF nº 373.211.965-33, residente e domiciliado na, nº, na cidade de

IMÓVEL: Lote **16**, Quadra: **11**, Loteamento: **Dourado**, com área total de **323,72 m²** metros quadrados e perímetro de 77,64 m, no perímetro urbano deste município, Inicia-se a descrição no vértice **P-01**, na coordenada Lat: **-13°20'49,6808"** e Long: **-44°37'31,1016"**, com azimute **352°06'16"** e distância de **11,82 m** de frente até o vértice **P-02**, de coordenada Lat: **-13°20'49,2998"** e Long: **-44°37'31,1561"**, confrontando com **Avenida Ruy Barbosa**, daí segue com azimute **81°29'30"** e distância de **26,60 m** do lado direito até o vértice **P-03**, de coordenada Lat: **-13°20'49,1705"** e Long: **-44°37'30,2819"**, confrontando com **Rua D**, daí segue com azimute **171°19'27"** e distância de **12,45 m** ao fundo até o vértice **P-04**, de coordenada Lat: **-13°20'49,5711"** e Long: **-44°37'30,2189"**, confrontando com **Lote 15**, daí segue com azimute **262°51'28"** e distância de **26,77 m** do lado esquerdo até o vértice **P-01**, de coordenada Lat: **-13°20'49,6808"** e Long: **-44°37'31,1016"**, confrontando com **Lote 17**.

Quadra: 11
Lote: 17
Área: 312,76 m²

Matrícula: 13443
Proprietário: **ZEILSON NASCIMENTO DE SANTANA**, RG nº 1158254-SSP/DF, CPF nº 373.211.965-33, residente e domiciliado na, nº, na cidade de

IMÓVEL: Lote **17**, Quadra: **11**, Loteamento: **Dourado**, com área total de **312,76 m²** metros quadrados e perímetro de 76,99 m, no perímetro urbano deste município, Inicia-se a descrição no vértice **P-01**, na coordenada Lat: **-13°20'50,0635"** e Long: **-44°37'31,0468"**, com azimute **352°06'16"** e distância de **11,87 m** de frente até o vértice **P-02**, de coordenada Lat: **-13°20'49,6808"** e Long: **-44°37'31,1016"**, confrontando com **Avenida Ruy Barbosa**, daí segue com azimute **82°51'28"** e distância de **26,77 m** do lado direito até o vértice **P-03**, de coordenada Lat: **-13°20'49,5711"** e Long: **-44°37'30,2189"**, confrontando com **Lote 16**, daí segue com azimute **171°19'27"** e distância de **11,43 m** ao fundo até o vértice **P-04**, de coordenada Lat: **-13°20'49,9390"** e Long: **-44°37'30,1610"**, confrontando com **Lote 15**, daí segue com azimute **261°55'09"** e distância de **26,92 m** do lado esquerdo até o vértice **P-01**, de coordenada Lat: **-13°20'50,0635"** e Long: **-44°37'31,0468"**, confrontando com **Lote 18**.

Certificação Digital: W3GDW2EL-LHKSBPH8-FCULALY7-DBRXSLQV
Versão eletrônica disponível em: https://doem.org.br/ba/correntina
Documento assinado digitalmente conforme MP nº 2.200-2/2001 de 24/08/2001, que institui a infra-estrutura de Chaves Públicas Brasileira - ICP Brasil

PREFEITURA DE CORRENTINA
CIDADE DE TODOS

Quadra: 11
Lote: 18
Área: 360,00 m²

Matrícula: 17438
Proprietário: **JURACI OLIVEIRA DO NASCIMENTO**, RG nº 33542735030730-SSP/GO, CPF nº 400.799.295-91, residente e domiciliado na, nº, na cidade de

IMÓVEL: Lote **18**, Quadra: **11**, Loteamento: **Dourado**, com área total de **360,00 m²** metros quadrados e perímetro de 84,10 m, no perímetro urbano deste município, Inicia-se a descrição no vértice **P-01**, na coordenada Lat: **-13°20'50,4502"** e Long: **-44°37'30,9914"**, com azimute **352°06'17"** e distância de **12,00 m** de frente até o vértice **P-02**, de coordenada Lat: **-13°20'50,0635"** e Long: **-44°37'31,0468"**, confrontando com **Avenida Ruy Barbosa**, daí segue com azimute **81°55'08"** e distância de **26,92 m** do lado direito até o vértice **P-03**, de coordenada Lat: **-13°20'49,9390"** e Long: **-44°37'30,1610"**, confrontando com **Lote 17**, daí segue com azimute **81°55'10"** e distância de **3,21 m** do lado direito até o vértice **P-04**, de coordenada Lat: **-13°20'49,9241"** e Long: **-44°37'30,0552"**, confrontando com **Lote 15**, daí segue com azimute **172°35'12"** e distância de **6,47 m** ao fundo até o vértice **P-05**, de coordenada Lat: **-13°20'50,1328"** e Long: **-44°37'30,0271"**, confrontando com **Lote 15**, daí segue com azimute **172°35'10"** e distância de **5,47 m** ao fundo até o vértice **P-06**, de coordenada Lat: **-13°20'50,3094"** e Long: **-44°37'30,0034"**, confrontando com **Lote 01**, daí segue com azimute **261°48'03"** e distância de **30,03 m** do lado esquerdo até o vértice **P-01**, de coordenada Lat: **-13°20'50,4502"** e Long: **-44°37'30,9914"**, confrontando com **Lote 19**.

Certificação Digital: W3GDW2EL-LHKSBPH8-FCULALY7-DBRXSLQV
Versão eletrônica disponível em: https://doem.org.br/ba/correntina
Documento assinado digitalmente conforme MP nº 2.200-2/2001 de 24/08/2001, que institui a infra-estrutura de Chaves Públicas Brasileira - ICP Brasil

PREFEITURA DE CORRENTINA
CIDADE DE TODOS

Quadra: 11
Lote: 19
Área: 378,34 m²

Matrícula: 17439
Proprietário: **JURACI OLIVEIRA DO NASCIMENTO**, RG nº 33542735030730-SSP/GO, CPF nº 400.799.295-91, residente e domiciliado na, nº, na cidade de

IMÓVEL: Lote **19**, Quadra: **11**, Loteamento: **Dourado**, com área total de **378,34 m²** metros quadrados e perímetro de 85,20 m, no perímetro urbano deste município, Inicia-se a descrição no vértice **P-01**, na coordenada Lat: **-13°20'50,8470"** e Long: **-44°37'30,9346"**, com azimute **352°06'16"** e distância de **12,31 m** de frente até o vértice **P-02**, de coordenada Lat: **-13°20'50,4502"** e Long: **-44°37'30,9914"**, confrontando com **Avenida Ruy Barbosa**, daí segue com azimute **81°48'03"** e distância de **30,03 m** do lado direito até o vértice **P-03**, de coordenada Lat: **-13°20'50,3094"** e Long: **-44°37'30,0034"**, confrontando com **Lote 18**, daí segue com azimute **172°35'11"** e distância de **12,93 m** ao fundo até o vértice **P-04**, de coordenada Lat: **-13°20'50,7268"** e Long: **-44°37'29,9473"**, confrontando com **Lote 01**, daí segue com azimute **263°00'07"** e distância de **29,93 m** do lado esquerdo até o vértice **P-01**, de coordenada Lat: **-13°20'50,8470"** e Long: **-44°37'30,9346"**, confrontando com **Lote 20**.

Quadra: 11
Lote: 20
Área: 345,03 m²

Matrícula: 17440
Proprietário: **JURACI OLIVEIRA DO NASCIMENTO**, RG nº 33542735030730-SSP/GO, CPF nº 400.799.295-91, residente e domiciliado na, nº, na cidade de

IMÓVEL: Lote **20**, Quadra: **11**, Loteamento: **Dourado**, com área total de **345,03 m²** metros quadrados e perímetro de 82,85 m, no perímetro urbano deste município, Inicia-se a descrição no vértice **P-01**, na coordenada Lat: **-13°20'51,2306"** e Long: **-44°37'30,8796"**, com azimute **352°06'16"** e distância de **11,90 m** de frente até o vértice **P-02**, de coordenada Lat: **-13°20'50,8470"** e Long: **-44°37'30,9346"**, confrontando com **Avenida Ruy Barbosa**, daí segue com azimute **83°00'07"** e distância de **29,93 m** do lado direito até o vértice **P-03**, de coordenada Lat: **-13°20'50,7268"** e Long: **-44°37'29,9473"**, confrontando com **Lote 19**, daí segue com azimute **172°35'11"** e distância de **11,19 m** ao fundo até o vértice **P-04**, de coordenada Lat: **-13°20'51,0881"** e Long: **-44°37'29,8987"**, confrontando com **Lote 01**, daí segue com azimute **261°38'46"** e distância de **29,83 m** do lado esquerdo até o vértice **P-01**, de coordenada Lat: **-13°20'51,2306"** e Long: **-44°37'30,8796"**, confrontando com **Rua E**.

Certificação Digital: W3GDW2EL-LHKSBPH8-FCULALY7-DBRXSLQV
Versão eletrônica disponível em: https://doem.org.br/ba/correntina
Documento assinado digitalmente conforme MP nº 2.200-2/2001 de 24/08/2001, que institui a infra-estrutura de Chaves Públicas Brasileira - ICP Brasil

PREFEITURA DE CORRENTINA
CIDADE DE TODOS

Quadra: 12
Lote: 01
Área: 7.039,13 m²

Matrícula: 3149
Proprietário: **BNB - CLUBE DE CORRENTINA**, RG nº -, CPF nº 13.245.394/0001-90, residente e domiciliado na, nº, na cidade de

IMÓVEL: Lote **01**, Quadra: **12**, Loteamento: **Dourado**, com área total de **7.039,13 m²** metros quadrados e perímetro de 355,98 m, no perímetro urbano deste município, Inicia-se a descrição no vértice **P-01**, na coordenada Lat: **-13°20'48,9706"** e Long: **-44°37'31,2082"**, com azimute **351°37'38"** e distância de **58,56 m** de frente até o vértice **P-02**, de coordenada Lat: **-13°20'47,0850"** e Long: **-44°37'31,4946"**, confrontando com **Avenida Ruy Barbosa**, daí segue com azimute **81°24'40"** e distância de **119,04 m** do lado direito até o vértice **P-03**, de coordenada Lat: **-13°20'46,5005"** e Long: **-44°37'27,5825"**, confrontando com **Rua C**, daí segue com azimute **172°20'01"** e distância de **60,07 m** ao fundo até o vértice **P-04**, de coordenada Lat: **-13°20'48,4382"** e Long: **-44°37'27,3130"**, confrontando com **Avenida Diolino Francisco Dourado**, daí segue com azimute **262°08'22"** e distância de **118,31 m** do lado esquerdo até o vértice **P-01**, de coordenada Lat: **-13°20'48,9706"** e Long: **-44°37'31,2082"**, confrontando com **Rua D**.

Quadra: 13
Lote: 01-A
Área: 178,28 m²

Matrícula: 4540
Proprietário: **ANTÔNIO CARLOS SILVA CAMPOS**, RG nº 1287980-SSP/DF, CPF nº 635.255.005-30, residente e domiciliado na, nº, na cidade de

IMÓVEL: Lote **01-A**, Quadra: **13**, Loteamento: **Dourado**, com área total de **178,28 m²** metros quadrados e perímetro de 53,66 m, no perímetro urbano deste município, Inicia-se a descrição no vértice **P-01**, na coordenada Lat: **-13°20'46,6130"** e Long: **-44°37'30,5582"**, com azimute **261°31'30"** e distância de **14,96 m** de frente até o vértice **P-02**, de coordenada Lat: **-13°20'46,6855"** e Long: **-44°37'31,0499"**, confrontando com **Rua C**, daí segue com azimute **353°19'02"** e distância de **12,07 m** do lado direito até o vértice **P-03**, de coordenada Lat: **-13°20'46,2952"** e Long: **-44°37'31,0972"**, confrontando com **Lote 01**, daí segue com azimute **81°06'16"** e distância de **14,46 m** ao fundo até o vértice **P-04**, de coordenada Lat: **-13°20'46,2217"** e Long: **-44°37'30,6223"**, confrontando com **Lote 02**, daí segue com azimute **170°58'26"** e distância de **12,17 m** do lado esquerdo até o vértice **P-01**, de coordenada Lat: **-13°20'46,6130"** e Long: **-44°37'30,5582"**, confrontando com **Lote 06-C**.

Certificação Digital: W3GDW2EL-LHKSBPH8-FCULALY7-DBRXSLQV
Versão eletrônica disponível em: https://doem.org.br/ba/correntina
Documento assinado digitalmente conforme MP nº 2.200-2/2001 de 24/08/2001, que institui a infra-estrutura de Chaves Públicas Brasileira - ICP Brasil

PREFEITURA DE CORRENTINA
CIDADE DE TODOS

Quadra: 13
Lote: 01
Área: 182,10 m²

Matrícula: 4779
Proprietário: **ANTONIO PEREIRA ALVES**, RG nº 07856903 60-SSP/BA, CPF nº 237.718.795-15, residente e domiciliado na, nº, na cidade de

IMÓVEL: Lote **01**, Quadra: **13**, Loteamento: **Dourado**, com área total de **182,10 m²** metros quadrados e perímetro de 54,35 m, no perímetro urbano deste município, Inicia-se a descrição no vértice **P-01**, na coordenada Lat: **-13°20'46,7581"** e Long: **-44°37'31,5423"**, com azimute **351°35'59"** e distância de **11,96 m** de frente até o vértice **P-02**, de coordenada Lat: **-13°20'46,3732"** e Long: **-44°37'31,6010"**, confrontando com **Avenida Dr. Vanderlino Neiva Araújo**, daí segue com azimute **81°06'16"** e distância de **15,34 m** do lado direito até o vértice **P-03**, de coordenada Lat: **-13°20'46,2952"** e Long: **-44°37'31,0972"**, confrontando com **Lote 02**, daí segue com azimute **173°19'02"** e distância de **12,07 m** ao fundo até o vértice **P-04**, de coordenada Lat: **-13°20'46,6855"** e Long: **-44°37'31,0499"**, confrontando com **Lote 01-A**, daí segue com azimute **261°31'30"** e distância de **14,98 m** do lado esquerdo até o vértice **P-01**, de coordenada Lat: **-13°20'46,7581"** e Long: **-44°37'31,5423"**, confrontando com **Rua C**.

Certificação Digital: W3GDW2EL-LHKSBPH8-FCULALY7-DBRXSLQV
Versão eletrônica disponível em: https://doem.org.br/ba/correntina
Documento assinado digitalmente conforme MP nº 2.200-2/2001 de 24/08/2001, que institui a infra-estrutura de Chaves Públicas Brasileira - ICP Brasil

PREFEITURA DE CORRENTINA
CIDADE DE TODOS

Quadra: 13
Lote: 02
Área: 360,80 m²

Matrícula: 5560
Proprietário: **JOSÉ ROBERTO MOREIRA**, RG nº 08169191 27-SSP/BA, CPF nº 911.799.205-20, residente e domiciliado na, nº, na cidade de

IMÓVEL: Lote **02**, Quadra: **13**, Loteamento: **Dourado**, com área total de **360,80 m²** metros quadrados e perímetro de 83,74 m, no perímetro urbano deste município, Inicia-se a descrição no vértice **P-01**, na coordenada Lat: **-13°20'46,3732"** e Long: **-44°37'31,6010"**, com azimute **351°35'59"** e distância de **12,24 m** de frente até o vértice **P-02**, de coordenada Lat: **-13°20'45,9792"** e Long: **-44°37'31,6610"**, confrontando com **Avenida Dr. Vanderlino Neiva Araújo**, daí segue com azimute **81°30'16"** e distância de **29,67 m** do lado direito até o vértice **P-03**, de coordenada Lat: **-13°20'45,8351"** e Long: **-44°37'30,6857"**, confrontando com **Lote 03**, daí segue com azimute **170°58'27"** e distância de **12,03 m** ao fundo até o vértice **P-04**, de coordenada Lat: **-13°20'46,2217"** e Long: **-44°37'30,6223"**, confrontando com **Lote 06-C**, daí segue com azimute **261°06'16"** e distância de **14,46 m** do lado esquerdo até o vértice **P-05**, de coordenada Lat: **-13°20'46,2952"** e Long: **-44°37'31,0972"**, confrontando com **Lote 01-A**, daí segue com azimute **261°06'16"** e distância de **15,34 m** do lado esquerdo até o vértice **P-01**, de coordenada Lat: **-13°20'46,3732"** e Long: **-44°37'31,6010"**, confrontando com **Lote 01**.

Certificação Digital: W3GDW2EL-LHKSBPH8-FCULALY7-DBRXSLQV
Versão eletrônica disponível em: https://doem.org.br/ba/correntina
Documento assinado digitalmente conforme MP nº 2.200-2/2001 de 24/08/2001, que institui a infra-estrutura de Chaves Públicas Brasileira - ICP Brasil

PREFEITURA DE CORRENTINA
CIDADE DE TODOS

Quadra: 13
Lote: 03
Área: 351,71 m²

Matrícula: 5049
Proprietário: **VALDERINA DE SOUZA AMARAL**, RG nº 07618006 97-SSP/BA, CPF nº 843.286.305-04, residente e domiciliado na, nº, na cidade de

IMÓVEL: Lote **03**, Quadra: **13**, Loteamento: **Dourado**, com área total de **351,71 m²** metros quadrados e perímetro de 82,97 m, no perímetro urbano deste município, Inicia-se a descrição no vértice **P-01**, na coordenada Lat: **-13°20'45,9792"** e Long: **-44°37'31,6610"**, com azimute **351°35'58"** e distância de **11,65 m** de frente até o vértice **P-02**, de coordenada Lat: **-13°20'45,6043"** e Long: **-44°37'31,7182"**, confrontando com **Avenida Dr. Vanderlino Neiva Araújo**, daí segue com azimute **80°36'00"** e distância de **29,54 m** do lado direito até o vértice **P-03**, de coordenada Lat: **-13°20'45,4458"** e Long: **-44°37'30,7494"**, confrontando com **Lote 04**, daí segue com azimute **170°58'26"** e distância de **6,07 m** ao fundo até o vértice **P-04**, de coordenada Lat: **-13°20'45,6409"** e Long: **-44°37'30,7175"**, confrontando com **Lote 06**, daí segue com azimute **170°58'24"** e distância de **6,04 m** ao fundo até o vértice **P-05**, de coordenada Lat: **-13°20'45,8351"** e Long: **-44°37'30,6857"**, confrontando com **Lote 06-C**, daí segue com azimute **261°30'16"** e distância de **29,67 m** do lado esquerdo até o vértice **P-01**, de coordenada Lat: **-13°20'45,9792"** e Long: **-44°37'31,6610"**, confrontando com **Lote 02**.

Certificação Digital: W3GDW2EL-LHKSBPH8-FCULALY7-DBRXSLQV
Versão eletrônica disponível em: https://doem.org.br/ba/correntina
Documento assinado digitalmente conforme MP nº 2.200-2/2001 de 24/08/2001, que institui a infra-estrutura de Chaves Públicas Brasileira - ICP Brasil

PREFEITURA DE CORRENTINA
CIDADE DE TODOS

Quadra: 13
Lote: 04
Área: 715,59 m²

Matrícula: 4556
Proprietário: **EDILSON ALMEIDA FERREIRA**, RG nº 0.833251660-SSP/GO, CPF nº 927.902.835-91, Brasileiro, Comerciante, solteiro(a), residente e domiciliado na Rua da Chácara, nº 412, na cidade de Correntina-BA

IMÓVEL: Lote **04**, Quadra: **13**, Loteamento: **Dourado**, com área total de **715,59 m²** metros quadrados e perímetro de 107,49 m, no perímetro urbano deste município, Inicia-se a descrição no vértice **P-01**, na coordenada Lat: **-13°20'45,6043"** e Long: **-44°37'31,7182"**, com azimute **351°35'59"** e distância de **24,34 m** de frente até o vértice **P-02**, de coordenada Lat: **-13°20'44,8207"** e Long: **-44°37'31,8376"**, confrontando com **Avenida Dr. Vanderlino Neiva Araújo**, daí segue com azimute **80°36'53"** e distância de **29,28 m** do lado direito até o vértice **P-03**, de coordenada Lat: **-13°20'44,6639"** e Long: **-44°37'30,8775"**, confrontando com **Rua José de Almeida Lauro**, daí segue com azimute **170°58'26"** e distância de **24,33 m** ao fundo até o vértice **P-04**, de coordenada Lat: **-13°20'45,4458"** e Long: **-44°37'30,7494"**, confrontando com **Lote 06**, daí segue com azimute **260°36'00"** e distância de **29,54 m** do lado esquerdo até o vértice **P-01**, de coordenada Lat: **-13°20'45,6043"** e Long: **-44°37'31,7182"**, confrontando com **Lote 03**.

Quadra: 13
Lote: 06-D
Área: 356,20 m²

Matrícula: 15543
Proprietário: **JURANI NEVES GUIMARÃES**, RG nº 370978900-SSP/BA, CPF nº 400.744.045-04, residente e domiciliado na, nº, na cidade de

IMÓVEL: Lote **06-D**, Quadra: **13**, Loteamento: **Dourado**, com área total de **356,20 m²** metros quadrados e perímetro de 84,30 m, no perímetro urbano deste município, Inicia-se a descrição no vértice **P-01**, na coordenada Lat: **-13°20'46,4710"** e Long: **-44°37'29,5950"**, com azimute **261°31'30"** e distância de **11,67 m** de frente até o vértice **P-02**, de coordenada Lat: **-13°20'46,5276"** e Long: **-44°37'29,9788"**, confrontando com **Rua C**, daí segue com azimute **351°39'52"** e distância de **30,41 m** do lado direito até o vértice **P-03**, de coordenada Lat: **-13°20'45,5484"** e Long: **-44°37'30,1268"**, confrontando com **Lote 06-C**, daí segue com azimute **81°00'21"** e distância de **11,71 m** ao fundo até o vértice **P-04**, de coordenada Lat: **-13°20'45,4883"** e Long: **-44°37'29,7423"**, confrontando com **Lote 06-B**, daí segue com azimute **171°44'25"** e distância de **30,51 m** do lado esquerdo até o vértice **P-01**, de coordenada Lat: **-13°20'46,4710"** e Long: **-44°37'29,5950"**, confrontando com **Lote 07**.

Certificação Digital: W3GDW2EL-LHKSBPH8-FCULALY7-DBRXSLQV
Versão eletrônica disponível em: https://doem.org.br/ba/correntina
Documento assinado digitalmente conforme MP nº 2.200-2/2001 de 24/08/2001, que institui a infra-estrutura de Chaves Públicas Brasileira - ICP Brasil

PREFEITURA DE CORRENTINA
CIDADE DE TODOS

Quadra: 13
Lote: 06-C
Área: 540,11 m²

Matrícula: 15545
Proprietário: **OSMAR DE ARAÚJO RAMOS**, RG nº 2043211-SSP/DF, CPF nº 000.172.595-50, residente e domiciliado na, nº, na cidade de

IMÓVEL: Lote **06-C**, Quadra: **13**, Loteamento: **Dourado**, com área total de **540,11 m²** metros quadrados e perímetro de 96,28 m, no perímetro urbano deste município, Inicia-se a descrição no vértice **P-01**, na coordenada Lat: **-13°20'46,5276"** e Long: **-44°37'29,9788"**, com azimute **261°31'29"** e distância de **17,63 m** de frente até o vértice **P-02**, de coordenada Lat: **-13°20'46,6130"** e Long: **-44°37'30,5582"**, confrontando com **Rua C**, daí segue com azimute **350°58'26"** e distância de **12,17 m** do lado direito até o vértice **P-03**, de coordenada Lat: **-13°20'46,2217"** e Long: **-44°37'30,6223"**, confrontando com **Lote 01-A**, daí segue com azimute **350°58'27"** e distância de **12,03 m** do lado direito até o vértice **P-04**, de coordenada Lat: **-13°20'45,8351"** e Long: **-44°37'30,6857"**, confrontando com **Lote 02**, daí segue com azimute **350°58'24"** e distância de **6,04 m** do lado direito até o vértice **P-05**, de coordenada Lat: **-13°20'45,6409"** e Long: **-44°37'30,7175"**, confrontando com **Lote 03**, daí segue com azimute **81°00'21"** e distância de **6,17 m** ao fundo até o vértice **P-06**, de coordenada Lat: **-13°20'45,6092"** e Long: **-44°37'30,5150"**, confrontando com **Lote 06**, daí segue com azimute **81°00'21"** e distância de **11,83 m** ao fundo até o vértice **P-07**, de coordenada Lat: **-13°20'45,5484"** e Long: **-44°37'30,1268"**, confrontando com **Lote 06-A**, daí segue com azimute **171°39'52"** e distância de **30,41 m** do lado esquerdo até o vértice **P-01**, de coordenada Lat: **-13°20'46,5276"** e Long: **-44°37'29,9788"**, confrontando com **Lote 06-D**.

Certificação Digital: W3GDW2EL-LHKSBPH8-FCULALY7-DBRXSLQV
Versão eletrônica disponível em: https://doem.org.br/ba/correntina
Documento assinado digitalmente conforme MP nº 2.200-2/2001 de 24/08/2001, que institui a infra-estrutura de Chaves Públicas Brasileira - ICP Brasil

PREFEITURA DE CORRENTINA
CIDADE DE TODOS

Quadra: 13
Lote: 06-B
Área: 358,65 m²

Matrícula: 15542
Proprietário: **LOURILDA CONCEIÇÃO DE MIRANDA NEVES**, RG nº 6428654-SSP/BA, CPF nº 635.251.865-68, Brasileira, Técnica em enfermagem, viúvo(a), residente e domiciliado na Rua da Chácara, nº s/n, , Rio Rico, na cidade de Correntina-BA

IMÓVEL: Lote **06-B**, Quadra: **13**, Loteamento: **Dourado**, com área total de **358,65 m²** metros quadrados e perímetro de 84,60 m, no perímetro urbano deste município, Inicia-se a descrição no vértice **P-01**, na coordenada Lat: **-13°20'44,5655"** e Long: **-44°37'30,2755"**, com azimute **80°36'53"** e distância de **11,76 m** de frente até o vértice **P-02**, de coordenada Lat: **-13°20'44,5025"** e Long: **-44°37'29,8900"**, confrontando com **Rua José de Almeida Lauro**, daí segue com azimute **171°44'25"** e distância de **30,61 m** do lado direito até o vértice **P-03**, de coordenada Lat: **-13°20'45,4883"** e Long: **-44°37'29,7423"**, confrontando com **Lote 07**, daí segue com azimute **261°00'21"** e distância de **11,71 m** ao fundo até o vértice **P-04**, de coordenada Lat: **-13°20'45,5484"** e Long: **-44°37'30,1268"**, confrontando com **Lote 06-D**, daí segue com azimute **351°39'52"** e distância de **30,52 m** do lado esquerdo até o vértice **P-01**, de coordenada Lat: **-13°20'44,5655"** e Long: **-44°37'30,2755"**, confrontando com **Lote 06-A**.

Quadra: 13
Lote: 06-A
Área: 363,00 m²

Matrícula: 6788
Proprietário: **LUIZ VIEIRA DOS SANTOS**, RG nº 1779452-SSP/DF, CPF nº 828.870.551-00, residente e domiciliado na, nº, na cidade de

IMÓVEL: Lote **06-A**, Quadra: **13**, Loteamento: **Dourado**, com área total de **363,00 m²** metros quadrados e perímetro de 84,78 m, no perímetro urbano deste município, Inicia-se a descrição no vértice **P-01**, na coordenada Lat: **-13°20'44,6298"** e Long: **-44°37'30,6687"**, com azimute **80°36'53"** e distância de **11,99 m** de frente até o vértice **P-02**, de coordenada Lat: **-13°20'44,5655"** e Long: **-44°37'30,2755"**, confrontando com **Rua José de Almeida Lauro**, daí segue com azimute **171°39'52"** e distância de **30,52 m** do lado direito até o vértice **P-03**, de coordenada Lat: **-13°20'45,5484"** e Long: **-44°37'30,1268"**, confrontando com **Lote 06-B**, daí segue com azimute **261°00'21"** e distância de **11,83 m** ao fundo até o vértice **P-04**, de coordenada Lat: **-13°20'45,6092"** e Long: **-44°37'30,5150"**, confrontando com **Lote 06-C**, daí segue com azimute **351°21'08"** e distância de **30,44 m** do lado esquerdo até o vértice **P-01**, de coordenada Lat: **-13°20'44,6298"** e Long: **-44°37'30,6687"**, confrontando com **Lote 06**.

Certificação Digital: W3GDW2EL-LHKSBPH8-FCULALY7-DBRXSLQV
Versão eletrônica disponível em: https://doem.org.br/ba/correntina
Documento assinado digitalmente conforme MP nº 2.200-2/2001 de 24/08/2001, que institui a infra-estrutura de Chaves Públicas Brasileira - ICP Brasil

PREFEITURA DE CORRENTINA
CIDADE DE TODOS

Quadra: 13
Lote: 06
Área: 190,65 m²

Matrícula: 15544
Proprietário: **Celino Roberto Serafim de Oliveira**, RG nº 05360342 73-SSP/BA, CPF nº 553.747.005-53, Brasileiro, Técnico em contabilidade, solteiro(a), residente e domiciliado na Avenida 7 de Setembro, nº s/nº, , , na cidade de Correntina-BA

IMÓVEL: Lote **06**, Quadra: **13**, Loteamento: **Dourado**, com área total de **190,65 m²** metros quadrados e perímetro de 73,38 m, no perímetro urbano deste município, Inicia-se a descrição no vértice **P-01**, na coordenada Lat: **-13°20'44,6639"** e Long: **-44°37'30,8775"**, com azimute **80°36'51"** e distância de **6,37 m** de frente até o vértice **P-02**, de coordenada Lat: **-13°20'44,6298"** e Long: **-44°37'30,6687"**, confrontando com **Rua José de Almeida Lauro**, daí segue com azimute **171°21'08"** e distância de **30,44 m** do lado direito até o vértice **P-03**, de coordenada Lat: **-13°20'45,6092"** e Long: **-44°37'30,5150"**, confrontando com **Lote 06-A**, daí segue com azimute **261°00'21"** e distância de **6,17 m** ao fundo até o vértice **P-04**, de coordenada Lat: **-13°20'45,6409"** e Long: **-44°37'30,7175"**, confrontando com **Lote 06-C**, daí segue com azimute **350°58'26"** e distância de **6,07 m** do lado esquerdo até o vértice **P-05**, de coordenada Lat: **-13°20'45,4458"** e Long: **-44°37'30,7494"**, confrontando com **Lote 03**, daí segue com azimute **350°58'26"** e distância de **24,33 m** do lado esquerdo até o vértice **P-01**, de coordenada Lat: **-13°20'44,6639"** e Long: **-44°37'30,8775"**, confrontando com **Lote 04**.

Certificação Digital: W3GDW2EL-LHKSBPH8-FCULALY7-DBRXSLQV
Versão eletrônica disponível em: https://doem.org.br/ba/correntina
Documento assinado digitalmente conforme MP nº 2.200-2/2001 de 24/08/2001, que institui a infra-estrutura de Chaves Públicas Brasileira - ICP Brasil

PREFEITURA DE CORRENTINA
CIDADE DE TODOS

Quadra: 13
Lote: 07
Área: 1.848,70 m²

Matrícula: 2596
Proprietário: **MAURICIO PINTO ARAÚJO**, RG nº 1944834-SSP/BA, CPF nº 129.383.785-72, Brasileiro, bancário, casado(a), residente e domiciliado na, nº, na cidade de Correntina - BA

IMÓVEL: Lote **07**, Quadra: **13**, Loteamento: **Dourado**, com área total de **1.848,70 m²** metros quadrados e perímetro de 183,29 m, no perímetro urbano deste município, Inicia-se a descrição no vértice **P-01**, na coordenada Lat: **-13°20'44,5025"** e Long: **-44°37'29,8900"**, com azimute **79°30'56"** e distância de **30,00 m** de frente até o vértice **P-02**, de coordenada Lat: **-13°20'44,3234"** e Long: **-44°37'28,9095"**, confrontando com **Rua José de Almeida Lauro**, daí segue com azimute **171°43'15"** e distância de **62,17 m** do lado direito até o vértice **P-03**, de coordenada Lat: **-13°20'46,3257"** e Long: **-44°37'28,6088"**, confrontando com **Lote 08**, daí segue com azimute **261°31'30"** e distância de **30,00 m** ao fundo até o vértice **P-04**, de coordenada Lat: **-13°20'46,4710"** e Long: **-44°37'29,5950"**, confrontando com **Rua C**, daí segue com azimute **351°44'25"** e distância de **30,51 m** do lado esquerdo até o vértice **P-05**, de coordenada Lat: **-13°20'45,4883"** e Long: **-44°37'29,7423"**, confrontando com **Lote 06-D**, daí segue com azimute **351°44'25"** e distância de **30,61 m** do lado esquerdo até o vértice **P-01**, de coordenada Lat: **-13°20'44,5025"** e Long: **-44°37'29,8900"**, confrontando com **Lote 06-B**.

Certificação Digital: W3GDW2EL-LHKSBPH8-FCULALY7-DBRXSLQV
Versão eletrônica disponível em: https://doem.org.br/ba/correntina
Documento assinado digitalmente conforme MP nº 2.200-2/2001 de 24/08/2001, que institui a infra-estrutura de Chaves Públicas Brasileira - ICP Brasil

PREFEITURA DE CORRENTINA
CIDADE DE TODOS

Quadra: 13
Lote: 08
Área: 1.847,18 m²

Matrícula: 2404
Proprietário: **MAURICIO PINTO ARAÚJO**, RG nº 1944834-SSP/BA, CPF nº 129.383.785-72, Brasileiro, bancário, casado(a), residente e domiciliado na, nº, na cidade de Correntina - BA

IMÓVEL: Lote **08**, Quadra: **13**, Loteamento: **Dourado**, com área total de **1.847,18 m²** metros quadrados e perímetro de 184,32 m, no perímetro urbano deste município, Inicia-se a descrição no vértice **P-01**, na coordenada Lat: **-13°20'44,3234"** e Long: **-44°37'28,9095"**, com azimute **79°30'56"** e distância de **29,17 m** de frente até o vértice **P-02**, de coordenada Lat: **-13°20'44,1492"** e Long: **-44°37'27,9563"**, confrontando com **Rua José de Almeida Lauro**, daí segue com azimute **171°08'44"** e distância de **63,20 m** do lado direito até o vértice **P-03**, de coordenada Lat: **-13°20'46,1813"** e Long: **-44°37'27,6298"**, confrontando com **Avenida Diolino Francisco Dourado**, daí segue com azimute **261°31'30"** e distância de **29,78 m** ao fundo até o vértice **P-04**, de coordenada Lat: **-13°20'46,3257"** e Long: **-44°37'28,6088"**, confrontando com **Rua C**, daí segue com azimute **351°43'15"** e distância de **62,17 m** do lado esquerdo até o vértice **P-01**, de coordenada Lat: **-13°20'44,3234"** e Long: **-44°37'28,9095"**, confrontando com **Lote 07**.

Certificação Digital: W3GDW2EL-LHKSBPH8-FCULALY7-DBRXSLQV
Versão eletrônica disponível em: https://doem.org.br/ba/correntina
Documento assinado digitalmente conforme MP nº 2.200-2/2001 de 24/08/2001, que institui a infra-estrutura de Chaves Públicas Brasileira - ICP Brasil

PREFEITURA DE CORRENTINA
CIDADE DE TODOS

Quadra: 14
Lote: 01
Área: 397,77 m²

Matrícula: 2497
Proprietário: **VALENTINA BATISTA DE ALMEIDA**, RG nº 4554228-SSP/BA, CPF nº 407.389.305-04, residente e domiciliado na, nº, na cidade de

IMÓVEL: Lote **01**, Quadra: **14**, Loteamento: **Dourado**, com área total de **397,77 m²** metros quadrados e perímetro de 85,27 m, no perímetro urbano deste município, Inicia-se a descrição no vértice **P-01**, na coordenada Lat: **-13°20'44,4584"** e Long: **-44°37'31,8938"**, com azimute **352°23'21"** e distância de **12,86 m** de frente até o vértice **P-02**, de coordenada Lat: **-13°20'44,0434"** e Long: **-44°37'31,9511"**, confrontando com **Avenida Dr. Vanderlino Neiva Araújo**, daí segue com azimute **82°00'39"** e distância de **29,48 m** do lado direito até o vértice **P-03**, de coordenada Lat: **-13°20'43,9086"** e Long: **-44°37'30,9807"**, confrontando com **Lote 02**, daí segue com azimute **171°56'20"** e distância de **13,08 m** ao fundo até o vértice **P-04**, de coordenada Lat: **-13°20'44,3300"** e Long: **-44°37'30,9191"**, confrontando com **Lote 15**, daí segue com azimute **260°21'53"** e distância de **27,72 m** do lado esquerdo até o vértice **P-05**, de coordenada Lat: **-13°20'44,4823"** e Long: **-44°37'31,8273"**, confrontando com **Rua José de Almeida Lauro**, daí segue com azimute **290°16'57"** e distância de **2,13 m** do lado esquerdo até o vértice **P-01**, de coordenada Lat: **-13°20'44,4584"** e Long: **-44°37'31,8938"**, confrontando com **Rua José de Almeida Lauro**.

Certificação Digital: W3GDW2EL-LHKSBPH8-FCULALY7-DBRXSLQV
Versão eletrônica disponível em: https://doem.org.br/ba/correntina
Documento assinado digitalmente conforme MP nº 2.200-2/2001 de 24/08/2001, que institui a infra-estrutura de Chaves Públicas Brasileira - ICP Brasil

PREFEITURA DE CORRENTINA
CIDADE DE TODOS

Quadra: 14
Lote: 02
Área: 233,36 m²

Matrícula: 8518
Proprietário: **NEIDE MATEUS PEREIRA**, RG nº 1545139-SSP/DF, CPF nº 553.615.285-87, residente e domiciliado na, nº, na cidade de

IMÓVEL: Lote **02**, Quadra: **14**, Loteamento: **Dourado**, com área total de **233,36 m²** metros quadrados e perímetro de 74,74 m, no perímetro urbano deste município, Inicia-se a descrição no vértice **P-01**, na coordenada Lat: **-13°20'44,0434"** e Long: **-44°37'31,9511"**, com azimute **352°23'21"** e distância de **7,92 m** de frente até o vértice **P-02**, de coordenada Lat: **-13°20'43,7878"** e Long: **-44°37'31,9864"**, confrontando com **Avenida Dr. Vanderlino Neiva Araújo**, daí segue com azimute **82°00'39"** e distância de **29,42 m** do lado direito até o vértice **P-03**, de coordenada Lat: **-13°20'43,6533"** e Long: **-44°37'31,0181"**, confrontando com **Lote 02-A**, daí segue com azimute **171°56'20"** e distância de **7,92 m** ao fundo até o vértice **P-04**, de coordenada Lat: **-13°20'43,9086"** e Long: **-44°37'30,9807"**, confrontando com **Lote 15**, daí segue com azimute **262°00'39"** e distância de **29,48 m** do lado esquerdo até o vértice **P-01**, de coordenada Lat: **-13°20'44,0434"** e Long: **-44°37'31,9511"**, confrontando com **Lote 01**.

Quadra: 14
Lote: 02-A
Área: 119,84 m²

Matrícula: 8518
Proprietário: **NEIDE MATEUS PEREIRA**, RG nº 1545139-SSP/DF, CPF nº 553.615.285-87, residente e domiciliado na, nº, na cidade de

IMÓVEL: Lote **02-A**, Quadra: **14**, Loteamento: **Dourado**, com área total de **119,84 m²** metros quadrados e perímetro de 66,97 m, no perímetro urbano deste município, Inicia-se a descrição no vértice **P-01**, na coordenada Lat: **-13°20'43,7878"** e Long: **-44°37'31,9864"**, com azimute **352°23'21"** e distância de **4,08 m** de frente até o vértice **P-02**, de coordenada Lat: **-13°20'43,6563"** e Long: **-44°37'32,0045"**, confrontando com **Avenida Dr. Vanderlino Neiva Araújo**, daí segue com azimute **82°00'39"** e distância de **29,39 m** do lado direito até o vértice **P-03**, de coordenada Lat: **-13°20'43,5219"** e Long: **-44°37'31,0373"**, confrontando com **Lote 03**, daí segue com azimute **171°56'20"** e distância de **4,08 m** ao fundo até o vértice **P-04**, de coordenada Lat: **-13°20'43,6533"** e Long: **-44°37'31,0181"**, confrontando com **Lote 15**, daí segue com azimute **262°00'39"** e distância de **29,42 m** do lado esquerdo até o vértice **P-01**, de coordenada Lat: **-13°20'43,7878"** e Long: **-44°37'31,9864"**, confrontando com **Lote 02**.

Certificação Digital: W3GDW2EL-LHKSBPH8-FCULALY7-DBRXSLQV
Versão eletrônica disponível em: https://doem.org.br/ba/correntina
Documento assinado digitalmente conforme MP nº 2.200-2/2001 de 24/08/2001, que institui a infra-estrutura de Chaves Públicas Brasileira - ICP Brasil

PREFEITURA DE CORRENTINA
CIDADE DE TODOS

Quadra: 14
Lote: 03
Área: 352,06 m²

Matrícula: 6977
Proprietário: **ROBÉRIO MOREIRA CAMPOS**, RG nº 704926547-SSP/BA, CPF nº 555.608.735-00, residente e domiciliado na, nº, na cidade de

IMÓVEL: Lote **03**, Quadra: **14**, Loteamento: **Dourado**, com área total de **352,06 m²** metros quadrados e perímetro de 82,68 m, no perímetro urbano deste município, Inicia-se a descrição no vértice **P-01**, na coordenada Lat: **-13°20'43,6563"** e Long: **-44°37'32,0045"**, com azimute **352°23'21"** e distância de **12,00 m** de frente até o vértice **P-02**, de coordenada Lat: **-13°20'43,2692"** e Long: **-44°37'32,0579"**, confrontando com **Avenida Dr. Vanderlino Neiva Araújo**, daí segue com azimute **82°00'39"** e distância de **29,29 m** do lado direito até o vértice **P-03**, de coordenada Lat: **-13°20'43,1353"** e Long: **-44°37'31,0938"**, confrontando com **Lote 04**, daí segue com azimute **171°56'20"** e distância de **12,00 m** ao fundo até o vértice **P-04**, de coordenada Lat: **-13°20'43,5219"** e Long: **-44°37'31,0373"**, confrontando com **Lote 15**, daí segue com azimute **262°00'39"** e distância de **29,39 m** do lado esquerdo até o vértice **P-01**, de coordenada Lat: **-13°20'43,6563"** e Long: **-44°37'32,0045"**, confrontando com **Lote 02-A**.

Quadra: 14
Lote: 04
Área: 351,31 m²

Matrícula: 14423
Proprietário: **FLORÊNCIO AMARAL DA GUARDA**, RG nº 2158630973-SSP/BA, CPF nº 449.748.335-53, residente e domiciliado na, nº, na cidade de

IMÓVEL: Lote **04**, Quadra: **14**, Loteamento: **Dourado**, com área total de **351,31 m²** metros quadrados e perímetro de 82,62 m, no perímetro urbano deste município, Inicia-se a descrição no vértice **P-01**, na coordenada Lat: **-13°20'43,2692"** e Long: **-44°37'32,0579"**, com azimute **352°23'20"** e distância de **11,90 m** de frente até o vértice **P-02**, de coordenada Lat: **-13°20'42,8854"** e Long: **-44°37'32,1109"**, confrontando com **Avenida Dr. Vanderlino Neiva Araújo**, daí segue com azimute **81°42'35"** e distância de **29,38 m** do lado direito até o vértice **P-03**, de coordenada Lat: **-13°20'42,7461"** e Long: **-44°37'31,1447"**, confrontando com **Lote 05**, daí segue com azimute **172°47'30"** e distância de **12,05 m** ao fundo até o vértice **P-04**, de coordenada Lat: **-13°20'43,1353"** e Long: **-44°37'31,0938"**, confrontando com **Lote 15**, daí segue com azimute **262°00'39"** e distância de **29,29 m** do lado esquerdo até o vértice **P-01**, de coordenada Lat: **-13°20'43,2692"** e Long: **-44°37'32,0579"**, confrontando com **Lote 03**.

Certificação Digital: W3GDW2EL-LHKSBPH8-FCULALY7-DBRXSLQV
Versão eletrônica disponível em: https://doem.org.br/ba/correntina
Documento assinado digitalmente conforme MP nº 2.200-2/2001 de 24/08/2001, que institui a infra-estrutura de Chaves Públicas Brasileira - ICP Brasil

PREFEITURA DE CORRENTINA
CIDADE DE TODOS

Quadra: 14
Lote: 05
Área: 359,21 m²

Matrícula: 3792
Proprietário: **FLORÊNCIO AMARAL DA GUARDA**, RG nº 2158630973-SSP/BA, CPF nº 449.748.335-53, residente e domiciliado na, nº, na cidade de

IMÓVEL: Lote **05**, Quadra: **14**, Loteamento: **Dourado**, com área total de **359,21 m²** metros quadrados e perímetro de 83,27 m, no perímetro urbano deste município, Inicia-se a descrição no vértice **P-01**, na coordenada Lat: **-13°20'42,8854"** e Long: **-44°37'32,1109"**, com azimute **352°23'20"** e distância de **12,06 m** de frente até o vértice **P-02**, de coordenada Lat: **-13°20'42,4964"** e Long: **-44°37'32,1646"**, confrontando com **Avenida Dr. Vanderlino Neiva Araújo**, daí segue com azimute **81°06'55"** e distância de **29,47 m** do lado direito até o vértice **P-03**, de coordenada Lat: **-13°20'42,3468"** e Long: **-44°37'31,1969"**, confrontando com **Lote 06**, daí segue com azimute **172°47'25"** e distância de **1,82 m** ao fundo até o vértice **P-04**, de coordenada Lat: **-13°20'42,4057"** e Long: **-44°37'31,1892"**, confrontando com **Lote 09**, daí segue com azimute **172°47'29"** e distância de **10,54 m** ao fundo até o vértice **P-05**, de coordenada Lat: **-13°20'42,7461"** e Long: **-44°37'31,1447"**, confrontando com **Lote 15**, daí segue com azimute **261°42'35"** e distância de **29,38 m** do lado esquerdo até o vértice **P-01**, de coordenada Lat: **-13°20'42,8854"** e Long: **-44°37'32,1109"**, confrontando com **Lote 04**.

Quadra: 14
Lote: 06
Área: 348,43 m²

Matrícula: 3516
Proprietário: **FLORÊNCIO AMARAL DA GUARDA**, RG nº 2158630973-SSP/BA, CPF nº 449.748.335-53, residente e domiciliado na, nº, na cidade de

IMÓVEL: Lote **06**, Quadra: **14**, Loteamento: **Dourado**, com área total de **348,43 m²** metros quadrados e perímetro de 82,60 m, no perímetro urbano deste município, Inicia-se a descrição no vértice **P-01**, na coordenada Lat: **-13°20'42,4964"** e Long: **-44°37'32,1646"**, com azimute **352°23'21"** e distância de **11,76 m** de frente até o vértice **P-02**, de coordenada Lat: **-13°20'42,1172"** e Long: **-44°37'32,2170"**, confrontando com **Avenida Dr. Vanderlino Neiva Araújo**, daí segue com azimute **80°50'59"** e distância de **29,48 m** do lado direito até o vértice **P-03**, de coordenada Lat: **-13°20'41,9632"** e Long: **-44°37'31,2496"**, confrontando com **Lote 07**, daí segue com azimute **172°25'05"** e distância de **11,89 m** ao fundo até o vértice **P-04**, de coordenada Lat: **-13°20'42,3468"** e Long: **-44°37'31,1969"**, confrontando com **Lote 09**, daí segue com azimute **261°06'55"** e distância de **29,47 m** do lado esquerdo até o vértice **P-01**, de coordenada Lat: **-13°20'42,4964"** e Long: **-44°37'32,1646"**, confrontando com **Lote 05**.

Certificação Digital: W3GDW2EL-LHKSBPH8-FCULALY7-DBRXSLQV
Versão eletrônica disponível em: https://doem.org.br/ba/correntina
Documento assinado digitalmente conforme MP nº 2.200-2/2001 de 24/08/2001, que institui a infra-estrutura de Chaves Públicas Brasileira - ICP Brasil

PREFEITURA DE CORRENTINA
CIDADE DE TODOS

Quadra: 14
Lote: 07
Área: 353,94 m²

Matrícula: 2399
Proprietário: **FLORÊNCIO AMARAL DA GUARDA**, RG nº 2158630973-SSP/BA, CPF nº 449.748.335-53, residente e domiciliado na, nº, na cidade de

IMÓVEL: Lote **07**, Quadra: **14**, Loteamento: **Dourado**, com área total de **353,94 m²** metros quadrados e perímetro de 82,98 m, no perímetro urbano deste município, Inicia-se a descrição no vértice **P-01**, na coordenada Lat: **-13°20'42,1172"** e Long: **-44°37'32,2170"**, com azimute **352°23'21"** e distância de **12,07 m** de frente até o vértice **P-02**, de coordenada Lat: **-13°20'41,7280"** e Long: **-44°37'32,2707"**, confrontando com **Avenida Dr. Vanderlino Neiva Araújo**, daí segue com azimute **81°04'10"** e distância de **29,48 m** do lado direito até o vértice **P-03**, de coordenada Lat: **-13°20'41,5775"** e Long: **-44°37'31,3026"**, confrontando com **Lote 08**, daí segue com azimute **172°25'05"** e distância de **11,95 m** ao fundo até o vértice **P-04**, de coordenada Lat: **-13°20'41,9632"** e Long: **-44°37'31,2496"**, confrontando com **Lote 09**, daí segue com azimute **260°50'59"** e distância de **29,48 m** do lado esquerdo até o vértice **P-01**, de coordenada Lat: **-13°20'42,1172"** e Long: **-44°37'32,2170"**, confrontando com **Lote 06**.

Quadra: 14
Lote: 08
Área: 304,64 m²

Matrícula: 10005
Proprietário: **FLORÊNCIO AMARAL DA GUARDA**, RG nº 2158630973-SSP/BA, CPF nº 449.748.335-53, residente e domiciliado na, nº, na cidade de

IMÓVEL: Lote **08**, Quadra: **14**, Loteamento: **Dourado**, com área total de **304,64 m²** metros quadrados e perímetro de 79,83 m, no perímetro urbano deste município, Inicia-se a descrição no vértice **P-01**, na coordenada Lat: **-13°20'41,7280"** e Long: **-44°37'32,2707"**, com azimute **352°23'21"** e distância de **12,41 m** de frente até o vértice **P-02**, de coordenada Lat: **-13°20'41,3276"** e Long: **-44°37'32,3259"**, confrontando com **Avenida Dr. Vanderlino Neiva Araújo**, daí segue com azimute **89°06'23"** e distância de **29,68 m** do lado direito até o vértice **P-03**, de coordenada Lat: **-13°20'41,3111"** e Long: **-44°37'31,3393"**, confrontando com **Rua Eugênio Bispo da Silva**, daí segue com azimute **172°25'05"** e distância de **8,26 m** ao fundo até o vértice **P-04**, de coordenada Lat: **-13°20'41,5775"** e Long: **-44°37'31,3026"**, confrontando com **Lote 09**, daí segue com azimute **261°04'10"** e distância de **29,48 m** do lado esquerdo até o vértice **P-01**, de coordenada Lat: **-13°20'41,7280"** e Long: **-44°37'32,2707"**, confrontando com **Lote 07**.

Certificação Digital: W3GDW2EL-LHKSBPH8-FCULALY7-DBRXSLQV
Versão eletrônica disponível em: https://doem.org.br/ba/correntina
Documento assinado digitalmente conforme MP nº 2.200-2/2001 de 24/08/2001, que institui a infra-estrutura de Chaves Públicas Brasileira - ICP Brasil

PREFEITURA DE CORRENTINA
CIDADE DE TODOS

Quadra: 14
Lote: 09-A
Área: 629,46 m²

Matrícula: 15719
Proprietário: **DOMINGAS SILVA PIRES NEVES**, RG nº 1450289096-SSP/BA, CPF nº 036.732.625-64, residente e domiciliado na, nº, na cidade de

IMÓVEL: Lote **09-A**, Quadra: **14**, Loteamento: **Dourado**, com área total de **629,46 m²** metros quadrados e perímetro de 103,22 m, no perímetro urbano deste município, Inicia-se a descrição no vértice **P-01**, na coordenada Lat: **-13°20'41,3055"** e Long: **-44°37'31,0050"**, com azimute **89°06'23"** e distância de **20,06 m** de frente até o vértice **P-02**, de coordenada Lat: **-13°20'41,2943"** e Long: **-44°37'30,3381"**, confrontando com **Rua Eugênio Bispo da Silva**, daí segue com azimute **172°16'52"** e distância de **30,51 m** do lado direito até o vértice **P-03**, de coordenada Lat: **-13°20'42,2784"** e Long: **-44°37'30,2004"**, confrontando com **Lote 10**, daí segue com azimute **262°35'47"** e distância de **19,86 m** ao fundo até o vértice **P-04**, de coordenada Lat: **-13°20'42,3626"** e Long: **-44°37'30,8549"**, confrontando com **Lote 15**, daí segue com azimute **352°10'05"** e distância de **32,79 m** do lado esquerdo até o vértice **P-01**, de coordenada Lat: **-13°20'41,3055"** e Long: **-44°37'31,0050"**, confrontando com **Lote 09**.

Certificação Digital: W3GDW2EL-LHKSBPH8-FCULALY7-DBRXSLQV
Versão eletrônica disponível em: https://doem.org.br/ba/correntina
Documento assinado digitalmente conforme MP nº 2.200-2/2001 de 24/08/2001, que institui a infra-estrutura de Chaves Públicas Brasileira - ICP Brasil

PREFEITURA DE CORRENTINA
CIDADE DE TODOS

Quadra: 14
Lote: 09
Área: 335,49 m²

Matrícula: 15719
Proprietário: **DOMINGAS SILVA PIRES NEVES**, RG nº 1450289096-SSP/BA, CPF nº 036.732.625-64, residente e domiciliado na, nº, na cidade de

IMÓVEL: Lote **09**, Quadra: **14**, Loteamento: **Dourado**, com área total de **335,49 m²** metros quadrados e perímetro de 86,91 m, no perímetro urbano deste município, Inicia-se a descrição no vértice **P-01**, na coordenada Lat: **-13°20'41,3111"** e Long: **-44°37'31,3393"**, com azimute **89°06'24"** e distância de **10,06 m** de frente até o vértice **P-02**, de coordenada Lat: **-13°20'41,3055"** e Long: **-44°37'31,0050"**, confrontando com **Rua Eugênio Bispo da Silva**, daí segue com azimute **172°10'05"** e distância de **32,79 m** do lado direito até o vértice **P-03**, de coordenada Lat: **-13°20'42,3626"** e Long: **-44°37'30,8549"**, confrontando com **Lote 09-A**, daí segue com azimute **262°35'47"** e distância de **10,14 m** ao fundo até o vértice **P-04**, de coordenada Lat: **-13°20'42,4057"** e Long: **-44°37'31,1892"**, confrontando com **Lote 15**, daí segue com azimute **352°47'25"** e distância de **1,82 m** do lado esquerdo até o vértice **P-05**, de coordenada Lat: **-13°20'42,3468"** e Long: **-44°37'31,1969"**, confrontando com **Lote 05**, daí segue com azimute **352°25'05"** e distância de **11,89 m** do lado esquerdo até o vértice **P-06**, de coordenada Lat: **-13°20'41,9632"** e Long: **-44°37'31,2496"**, confrontando com **Lote 06**, daí segue com azimute **352°25'05"** e distância de **11,95 m** do lado esquerdo até o vértice **P-07**, de coordenada Lat: **-13°20'41,5775"** e Long: **-44°37'31,3026"**, confrontando com **Lote 07**, daí segue com azimute **352°25'05"** e distância de **8,26 m** do lado esquerdo até o vértice **P-01**, de coordenada Lat: **-13°20'41,3111"** e Long: **-44°37'31,3393"**, confrontando com **Lote 08**.

Certificação Digital: W3GDW2EL-LHKSBPH8-FCULALY7-DBRXSLQV
Versão eletrônica disponível em: https://doem.org.br/ba/correntina
Documento assinado digitalmente conforme MP nº 2.200-2/2001 de 24/08/2001, que institui a infra-estrutura de Chaves Públicas Brasileira - ICP Brasil

PREFEITURA DE CORRENTINA
CIDADE DE TODOS

Quadra: 14
Lote: 10
Área: 564,22 m²

Matrícula: 15720
Proprietário: **DOMINGAS SILVA PIRES NEVES**, RG nº 1450289096-SSP/BA, CPF nº 036.732.625-64, residente e domiciliado na, nº, na cidade de

IMÓVEL: Lote **10**, Quadra: **14**, Loteamento: **Dourado**, com área total de **564,22 m²** metros quadrados e perímetro de 97,32 m, no perímetro urbano deste município, Inicia-se a descrição no vértice **P-01**, na coordenada Lat: **-13°20'41,2943"** e Long: **-44°37'30,3381"**, com azimute **89°06'23"** e distância de **19,39 m** de frente até o vértice **P-02**, de coordenada Lat: **-13°20'41,2835"** e Long: **-44°37'29,6937"**, confrontando com **Rua Eugênio Bispo da Silva**, daí segue com azimute **172°34'06"** e distância de **28,31 m** do lado direito até o vértice **P-03**, de coordenada Lat: **-13°20'42,1973"** e Long: **-44°37'29,5705"**, confrontando com **Lote 10-A**, daí segue com azimute **262°35'47"** e distância de **19,11 m** ao fundo até o vértice **P-04**, de coordenada Lat: **-13°20'42,2784"** e Long: **-44°37'30,2004"**, confrontando com **Lote 14**, daí segue com azimute **352°16'52"** e distância de **30,51 m** do lado esquerdo até o vértice **P-01**, de coordenada Lat: **-13°20'41,2943"** e Long: **-44°37'30,3381"**, confrontando com **Lote 09-A**.

Quadra: 14
Lote: 10-A
Área: 276,97 m²

Matrícula: 15720
Proprietário: **DOMINGAS SILVA PIRES NEVES**, RG nº 1450289096-SSP/BA, CPF nº 036.732.625-64, residente e domiciliado na, nº, na cidade de

IMÓVEL: Lote **10-A**, Quadra: **14**, Loteamento: **Dourado**, com área total de **276,97 m²** metros quadrados e perímetro de 75,54 m, no perímetro urbano deste município, Inicia-se a descrição no vértice **P-01**, na coordenada Lat: **-13°20'41,2835"** e Long: **-44°37'29,6937"**, com azimute **89°06'23"** e distância de **9,87 m** de frente até o vértice **P-02**, de coordenada Lat: **-13°20'41,2780"** e Long: **-44°37'29,3657"**, confrontando com **Rua Eugênio Bispo da Silva**, daí segue com azimute **171°49'00"** e distância de **13,64 m** do lado direito até o vértice **P-03**, de coordenada Lat: **-13°20'41,7174"** e Long: **-44°37'29,3004"**, confrontando com **Lote 11**, daí segue com azimute **171°48'57"** e distância de **13,56 m** do lado direito até o vértice **P-04**, de coordenada Lat: **-13°20'42,1542"** e Long: **-44°37'29,2356"**, confrontando com **Lote 12**, daí segue com azimute **262°35'47"** e distância de **10,16 m** ao fundo até o vértice **P-05**, de coordenada Lat: **-13°20'42,1973"** e Long: **-44°37'29,5705"**, confrontando com **Lote 14**, daí segue com azimute **352°34'06"** e distância de **28,31 m** do lado esquerdo até o vértice **P-01**, de coordenada Lat: **-13°20'41,2835"** e Long: **-44°37'29,6937"**, confrontando com **Lote 10**.

Certificação Digital: W3GDW2EL-LHKSBPH8-FCULALY7-DBRXSLQV
Versão eletrônica disponível em: https://doem.org.br/ba/correntina
Documento assinado digitalmente conforme MP nº 2.200-2/2001 de 24/08/2001, que institui a infra-estrutura de Chaves Públicas Brasileira - ICP Brasil

PREFEITURA DE CORRENTINA
CIDADE DE TODOS

Quadra: 14
Lote: 11
Área: 350,28 m²

IMÓVEL: Lote **11**, Quadra: **14**, Loteamento: **Dourado**, com área total de **350,28 m²** metros quadrados e perímetro de 82,97 m, no perímetro urbano deste município, Inicia-se a descrição no vértice **P-01**, na coordenada Lat: **-13°20'41,2612"** e Long: **-44°37'28,3631"**, com azimute **176°36'25"** e distância de **10,09 m** de frente até o vértice **P-02**, de coordenada Lat: **-13°20'41,5890"** e Long: **-44°37'28,3427"**, confrontando com **Avenida Diolino Francisco Dourado**, daí segue com azimute **262°17'15"** e distância de **29,08 m** do lado direito até o vértice **P-03**, de coordenada Lat: **-13°20'41,7174"** e Long: **-44°37'29,3004"**, confrontando com **Lote 12**, daí segue com azimute **351°48'59"** e distância de **13,64 m** ao fundo até o vértice **P-04**, de coordenada Lat: **-13°20'41,2780"** e Long: **-44°37'29,3657"**, confrontando com **Lote 10-A**, daí segue com azimute **89°06'23"** e distância de **30,16 m** do lado esquerdo até o vértice **P-01**, de coordenada Lat: **-13°20'41,2612"** e Long: **-44°37'28,3631"**, confrontando com **Rua Eugênio Bispo da Silva**.

Quadra: 14
Lote: 12
Área: 368,11 m²

Matrícula: 14394
Proprietário: **DOMINGAS SILVA PIRES NEVES**, RG nº 1450289096-SSP/BA, CPF nº 036.732.625-64, residente e domiciliado na, nº, na cidade de

IMÓVEL: Lote **12**, Quadra: **14**, Loteamento: **Dourado**, com área total de **368,11 m²** metros quadrados e perímetro de 83,52 m, no perímetro urbano deste município, Inicia-se a descrição no vértice **P-01**, na coordenada Lat: **-13°20'41,5890"** e Long: **-44°37'28,3427"**, com azimute **171°27'38"** e distância de **11,68 m** de frente até o vértice **P-02**, de coordenada Lat: **-13°20'41,9649"** e Long: **-44°37'28,2845"**, confrontando com **Avenida Diolino Francisco Dourado**, daí segue com azimute **258°29'40"** e distância de **28,47 m** do lado direito até o vértice **P-03**, de coordenada Lat: **-13°20'42,1511"** e Long: **-44°37'29,2115"**, confrontando com **Lote 13**, daí segue com azimute **262°35'50"** e distância de **0,73 m** do lado direito até o vértice **P-04**, de coordenada Lat: **-13°20'42,1542"** e Long: **-44°37'29,2356"**, confrontando com **Lote 14**, daí segue com azimute **351°48'57"** e distância de **13,56 m** ao fundo até o vértice **P-05**, de coordenada Lat: **-13°20'41,7174"** e Long: **-44°37'29,3004"**, confrontando com **Lote 10-A**, daí segue com azimute **82°17'15"** e distância de **29,08 m** do lado esquerdo até o vértice **P-01**, de coordenada Lat: **-13°20'41,5890"** e Long: **-44°37'28,3427"**, confrontando com **Lote 11**.

Certificação Digital: W3GDW2EL-LHKSBPH8-FCULALY7-DBRXSLQV
Versão eletrônica disponível em: https://doem.org.br/ba/correntina
Documento assinado digitalmente conforme MP nº 2.200-2/2001 de 24/08/2001, que institui a infra-estrutura de Chaves Públicas Brasileira - ICP Brasil

PREFEITURA DE CORRENTINA
CIDADE DE TODOS

Quadra: 14
Lote: 13
Área: 1.645,81 m²

Matrícula: 1448
Proprietário: **JANDIRA DE JESUS SOUZA**, RG nº 711552282-SSP/BA, CPF nº 470.492.355-04, residente e domiciliado na, nº, na cidade de

IMÓVEL: Lote **13**, Quadra: **14**, Loteamento: **Dourado**, com área total de **1.645,81 m²** metros quadrados e perímetro de 171,90 m, no perímetro urbano deste município, Inicia-se a descrição no vértice **P-01**, na coordenada Lat: **-13°20'43,8082"** e Long: **-44°37'27,9989"**, com azimute **259°25'59"** e distância de **29,30 m** de frente até o vértice **P-02**, de coordenada Lat: **-13°20'43,9845"** e Long: **-44°37'28,9561"**, confrontando com **Rua José de Almeida Lauro**, daí segue com azimute **352°19'16"** e distância de **56,85 m** do lado direito até o vértice **P-03**, de coordenada Lat: **-13°20'42,1511"** e Long: **-44°37'29,2115"**, confrontando com **Lote 14**, daí segue com azimute **78°29'40"** e distância de **28,47 m** ao fundo até o vértice **P-04**, de coordenada Lat: **-13°20'41,9649"** e Long: **-44°37'28,2845"**, confrontando com **Lote 12**, daí segue com azimute **171°27'38"** e distância de **57,28 m** do lado esquerdo até o vértice **P-01**, de coordenada Lat: **-13°20'43,8082"** e Long: **-44°37'27,9989"**, confrontando com **Avenida Diolino Francisco Dourado**.

Certificação Digital: W3GDW2EL-LHKSBPH8-FCULALY7-DBRXSLQV
Versão eletrônica disponível em: https://doem.org.br/ba/correntina
Documento assinado digitalmente conforme MP nº 2.200-2/2001 de 24/08/2001, que institui a infra-estrutura de Chaves Públicas Brasileira - ICP Brasil

PREFEITURA DE CORRENTINA
CIDADE DE TODOS

Quadra: 14
Lote: 14
Área: 1.729,21 m²

Matrícula: 15721
Proprietário: **DOMINGAS SILVA PIRES NEVES**, RG nº 1450289096-SSP/BA, CPF nº 036.732.625-64, residente e domiciliado na, nº, na cidade de

IMÓVEL: Lote **14**, Quadra: **14**, Loteamento: **Dourado**, com área total de **1.729,21 m²** metros quadrados e perímetro de 175,35 m, no perímetro urbano deste município, Inicia-se a descrição no vértice **P-01**, na coordenada Lat: **-13°20'43,9845"** e Long: **-44°37'28,9561"**, com azimute **259°25'59"** e distância de **30,00 m** de frente até o vértice **P-02**, de coordenada Lat: **-13°20'44,1651"** e Long: **-44°37'29,9363"**, confrontando com **Rua José de Almeida Lauro**, daí segue com azimute **352°16'52"** e distância de **58,50 m** do lado direito até o vértice **P-03**, de coordenada Lat: **-13°20'42,2784"** e Long: **-44°37'30,2004"**, confrontando com **Lote 15**, daí segue com azimute **82°35'47"** e distância de **19,11 m** ao fundo até o vértice **P-04**, de coordenada Lat: **-13°20'42,1973"** e Long: **-44°37'29,5705"**, confrontando com **Lote 10**, daí segue com azimute **82°35'47"** e distância de **10,16 m** ao fundo até o vértice **P-05**, de coordenada Lat: **-13°20'42,1542"** e Long: **-44°37'29,2356"**, confrontando com **Lote 10-A**, daí segue com azimute **82°35'50"** e distância de **0,73 m** ao fundo até o vértice **P-06**, de coordenada Lat: **-13°20'42,1511"** e Long: **-44°37'29,2115"**, confrontando com **Lote 12**, daí segue com azimute **172°19'16"** e distância de **56,85 m** do lado esquerdo até o vértice **P-01**, de coordenada Lat: **-13°20'43,9845"** e Long: **-44°37'28,9561"**, confrontando com **Lote 13**.

Certificação Digital: W3GDW2EL-LHKSBPH8-FCULALY7-DBRXSLQV
Versão eletrônica disponível em: https://doem.org.br/ba/correntina
Documento assinado digitalmente conforme MP nº 2.200-2/2001 de 24/08/2001, que institui a infra-estrutura de Chaves Públicas Brasileira - ICP Brasil

PREFEITURA DE CORRENTINA
CIDADE DE TODOS

Quadra: 14
Lote: 15
Área: 1.778,19 m²

Matrícula: 15722
Proprietário: **DOMINGAS SILVA PIRES NEVES**, RG nº 1450289096-SSP/BA, CPF nº 036.732.625-64, residente e domiciliado na, nº, na cidade de

IMÓVEL: Lote **15**, Quadra: **14**, Loteamento: **Dourado**, com área total de **1.778,19 m²** metros quadrados e perímetro de 178,17 m, no perímetro urbano deste município, Inicia-se a descrição no vértice **P-01**, na coordenada Lat: **-13°20'44,1651"** e Long: **-44°37'29,9363"**, com azimute **260°21'53"** e distância de **30,00 m** de frente até o vértice **P-02**, de coordenada Lat: **-13°20'44,3300"** e Long: **-44°37'30,9191"**, confrontando com **Rua José de Almeida Lauro**, daí segue com azimute **351°56'20"** e distância de **13,08 m** do lado direito até o vértice **P-03**, de coordenada Lat: **-13°20'43,9086"** e Long: **-44°37'30,9807"**, confrontando com **Lote 01**, daí segue com azimute **351°56'19"** e distância de **7,92 m** do lado direito até o vértice **P-04**, de coordenada Lat: **-13°20'43,6533"** e Long: **-44°37'31,0181"**, confrontando com **Lote 02**, daí segue com azimute **351°56'22"** e distância de **4,08 m** do lado direito até o vértice **P-05**, de coordenada Lat: **-13°20'43,5219"** e Long: **-44°37'31,0373"**, confrontando com **Lote 02-A**, daí segue com azimute **351°56'19"** e distância de **12,00 m** do lado direito até o vértice **P-06**, de coordenada Lat: **-13°20'43,1353"** e Long: **-44°37'31,0938"**, confrontando com **Lote 03**, daí segue com azimute **352°47'30"** e distância de **12,05 m** do lado direito até o vértice **P-07**, de coordenada Lat: **-13°20'42,7461"** e Long: **-44°37'31,1447"**, confrontando com **Lote 04**, daí segue com azimute **352°47'29"** e distância de **10,54 m** do lado direito até o vértice **P-08**, de coordenada Lat: **-13°20'42,4057"** e Long: **-44°37'31,1892"**, confrontando com **Lote 05**, daí segue com azimute **82°35'47"** e distância de **10,14 m** ao fundo até o vértice **P-09**, de coordenada Lat: **-13°20'42,3626"** e Long: **-44°37'30,8549"**, confrontando com **Lote 09**, daí segue com azimute **82°35'46"** e distância de **19,86 m** ao fundo até o vértice **P-10**, de coordenada Lat: **-13°20'42,2784"** e Long: **-44°37'30,2004"**, confrontando com **Lote 09-A**, daí segue com azimute **172°16'52"** e distância de **58,50 m** do lado esquerdo até o vértice **P-01**, de coordenada Lat: **-13°20'44,1651"** e Long: **-44°37'29,9363"**, confrontando com **Lote 14**.

Certificação Digital: W3GDW2EL-LHKSBPH8-FCULALY7-DBRXSLQV
Versão eletrônica disponível em: https://doem.org.br/ba/correntina
Documento assinado digitalmente conforme MP nº 2.200-2/2001 de 24/08/2001, que institui a infra-estrutura de Chaves Públicas Brasileira - ICP Brasil

PREFEITURA DE CORRENTINA
CIDADE DE TODOS

Quadra: 15
Lote: 01
Área: 410,68 m²

Matrícula: 13371
Proprietário: **FRANCISCO QUIXABEIRA DA SILVA**, RG nº 1042997-SSP/DF, CPF nº 437.039.504-63, residente e domiciliado na, nº, na cidade de

IMÓVEL: Lote **01**, Quadra: **15**, Loteamento: **Dourado**, com área total de **410,68 m²** metros quadrados e perímetro de 85,95 m, no perímetro urbano deste município, Inicia-se a descrição no vértice **P-01**, na coordenada Lat: **-13°20'40,8938"** e Long: **-44°37'32,4018"**, com azimute **351°42'52"** e distância de **11,59 m** de frente até o vértice **P-02**, de coordenada Lat: **-13°20'40,5206"** e Long: **-44°37'32,4579"**, confrontando com **Avenida Dr. Vanderlino Neiva Araújo**, daí segue com azimute **89°41'31"** e distância de **30,47 m** do lado direito até o vértice **P-03**, de coordenada Lat: **-13°20'40,5138"** e Long: **-44°37'31,4450"**, confrontando com **Lote 02**, daí segue com azimute **179°01'35"** e distância de **14,08 m** ao fundo até o vértice **P-04**, de coordenada Lat: **-13°20'40,9721"** e Long: **-44°37'31,4363"**, confrontando com **Lote 19**, daí segue com azimute **269°57'52"** e distância de **23,73 m** do lado esquerdo até o vértice **P-05**, de coordenada Lat: **-13°20'40,9738"** e Long: **-44°37'32,2253"**, confrontando com **Rua Eugênio Bispo da Silva**, daí segue com azimute **280°46'16"** e distância de **3,41 m** do lado esquerdo até o vértice **P-06**, de coordenada Lat: **-13°20'40,9532"** e Long: **-44°37'32,3368"**, confrontando com **Rua Eugênio Bispo da Silva**, daí segue com azimute **313°04'45"** e distância de **2,67 m** do lado esquerdo até o vértice **P-01**, de coordenada Lat: **-13°20'40,8938"** e Long: **-44°37'32,4018"**, confrontando com **Avenida Dr. Vanderlino Neiva Araújo**.

Certificação Digital: W3GDW2EL-LHKSBPH8-FCULALY7-DBRXSLQV
Versão eletrônica disponível em: https://doem.org.br/ba/correntina
Documento assinado digitalmente conforme MP nº 2.200-2/2001 de 24/08/2001, que institui a infra-estrutura de Chaves Públicas Brasileira - ICP Brasil

PREFEITURA DE CORRENTINA
CIDADE DE TODOS

Quadra: 15
Lote: 02
Área: 481,56 m²

Matrícula: 4467
Proprietário: **NILIO PEREIRA ALVES**, RG nº 6024116-SSP/BA, CPF nº 206.611.855-91, residente e domiciliado na, nº, na cidade de

IMÓVEL: Lote **02**, Quadra: **15**, Loteamento: **Dourado**, com área total de **481,56 m²** metros quadrados e perímetro de 93,71 m, no perímetro urbano deste município, Inicia-se a descrição no vértice **P-01**, na coordenada Lat: **-13°20'40,5206"** e Long: **-44°37'32,4579"**, com azimute **351°42'52"** e distância de **15,66 m** de frente até o vértice **P-02**, de coordenada Lat: **-13°20'40,0163"** e Long: **-44°37'32,5337"**, confrontando com **Avenida Dr. Vanderlino Neiva Araújo**, daí segue com azimute **90°23'39"** e distância de **32,47 m** do lado direito até o vértice **P-03**, de coordenada Lat: **-13°20'40,0219"** e Long: **-44°37'31,4543"**, confrontando com **Lote 03**, daí segue com azimute **179°01'35"** e distância de **15,11 m** ao fundo até o vértice **P-04**, de coordenada Lat: **-13°20'40,5138"** e Long: **-44°37'31,4450"**, confrontando com **Lote 19**, daí segue com azimute **269°41'31"** e distância de **30,47 m** do lado esquerdo até o vértice **P-01**, de coordenada Lat: **-13°20'40,5206"** e Long: **-44°37'32,4579"**, confrontando com **Lote 01**.

Quadra: 15
Lote: 03
Área: 983,85 m²

Matrícula: 4467
Proprietário: **NILIO PEREIRA ALVES**, RG nº 6024116-SSP/BA, CPF nº 206.611.855-91, residente e domiciliado na, nº, na cidade de

IMÓVEL: Lote **03**, Quadra: **15**, Loteamento: **Dourado**, com área total de **983,85 m²** metros quadrados e perímetro de 126,27 m, no perímetro urbano deste município, Inicia-se a descrição no vértice **P-01**, na coordenada Lat: **-13°20'40,0163"** e Long: **-44°37'32,5337"**, com azimute **351°42'52"** e distância de **28,20 m** de frente até o vértice **P-02**, de coordenada Lat: **-13°20'39,1080"** e Long: **-44°37'32,6702"**, confrontando com **Avenida Dr. Vanderlino Neiva Araújo**, daí segue com azimute **88°04'52"** e distância de **35,52 m** do lado direito até o vértice **P-03**, de coordenada Lat: **-13°20'39,0676"** e Long: **-44°37'31,4902"**, confrontando com **Rua da Chácara Major Félix de Araújo**, daí segue com azimute **176°37'03"** e distância de **29,38 m** ao fundo até o vértice **P-04**, de coordenada Lat: **-13°20'40,0221"** e Long: **-44°37'31,4311"**, confrontando com **Lote 06**, daí segue com azimute **270°23'39"** e distância de **0,70 m** do lado esquerdo até o vértice **P-05**, de coordenada Lat: **-13°20'40,0219"** e Long: **-44°37'31,4543"**, confrontando com **Lote 19**, daí segue com azimute **270°23'39"** e distância de **32,47 m** do lado esquerdo até o vértice **P-01**, de coordenada Lat: **-13°20'40,0163"** e Long: **-44°37'32,5337"**, confrontando com **Lote 02**.

Certificação Digital: W3GDW2EL-LHKSBPH8-FCULALY7-DBRXSLQV
Versão eletrônica disponível em: https://doem.org.br/ba/correntina
Documento assinado digitalmente conforme MP nº 2.200-2/2001 de 24/08/2001, que institui a infra-estrutura de Chaves Públicas Brasileira - ICP Brasil

PREFEITURA DE CORRENTINA
CIDADE DE TODOS

Quadra: 15
Lote: 06
Área: 393,84 m²

Matrícula: 4407
Proprietário: **JOAQUIM TRINDADE SILVA**, RG nº 570530-SSP/DF, CPF nº 245.032.155-15, residente e domiciliado na, nº, na cidade de

IMÓVEL: Lote **06**, Quadra: **15**, Loteamento: **Dourado**, com área total de **393,84 m²** metros quadrados e perímetro de 85,64 m, no perímetro urbano deste município, Inicia-se a descrição no vértice **P-01**, na coordenada Lat: **-13°20'39,0676"** e Long: **-44°37'31,4902"**, com azimute **88°04'51"** e distância de **12,77 m** de frente até o vértice **P-02**, de coordenada Lat: **-13°20'39,0530"** e Long: **-44°37'31,0659"**, confrontando com **Rua da Chácara Major Félix de Araújo**, daí segue com azimute **174°06'54"** e distância de **29,43 m** do lado direito até o vértice **P-03**, de coordenada Lat: **-13°20'40,0058"** e Long: **-44°37'30,9641"**, confrontando com **Lote 07**, daí segue com azimute **268°03'03"** e distância de **14,06 m** ao fundo até o vértice **P-04**, de coordenada Lat: **-13°20'40,0221"** e Long: **-44°37'31,4311"**, confrontando com **Lote 19**, daí segue com azimute **356°37'03"** e distância de **29,38 m** do lado esquerdo até o vértice **P-01**, de coordenada Lat: **-13°20'39,0676"** e Long: **-44°37'31,4902"**, confrontando com **Lote 03**.

Certificação Digital: W3GDW2EL-LHKSBPH8-FCULALY7-DBRXSLQV
Versão eletrônica disponível em: https://doem.org.br/ba/correntina
Documento assinado digitalmente conforme MP nº 2.200-2/2001 de 24/08/2001, que institui a infra-estrutura de Chaves Públicas Brasileira - ICP Brasil

PREFEITURA DE CORRENTINA
CIDADE DE TODOS

Quadra: 15
Lote: 07
Área: 341,06 m²

Matrícula: 4373
Proprietário: **CREUSDETE MARIA MAGALHÃES DA TRINDADE**, RG nº 1498006-2ª via SPTC/GO, CPF nº 280.842.845-68, residente e domiciliado na, nº, na cidade de

IMÓVEL: Lote **07**, Quadra: **15**, Loteamento: **Dourado**, com área total de **341,06 m²** metros quadrados e perímetro de 82,20 m, no perímetro urbano deste município, Inicia-se a descrição no vértice **P-01**, na coordenada Lat: **-13°20'39,0530"** e Long: **-44°37'31,0659"**, com azimute **88°04'52"** e distância de **11,22 m** de frente até o vértice **P-02**, de coordenada Lat: **-13°20'39,0402"** e Long: **-44°37'30,6931"**, confrontando com **Rua da Chácara Major Félix de Araújo**, daí segue com azimute **172°57'45"** e distância de **29,62 m** do lado direito até o vértice **P-03**, de coordenada Lat: **-13°20'39,9971"** e Long: **-44°37'30,5710"**, confrontando com **Lote 08**, daí segue com azimute **267°02'21"** e distância de **11,30 m** ao fundo até o vértice **P-04**, de coordenada Lat: **-13°20'40,0167"** e Long: **-44°37'30,9462"**, confrontando com **Lote 18**, daí segue com azimute **301°57'06"** e distância de **0,63 m** ao fundo até o vértice **P-05**, de coordenada Lat: **-13°20'40,0058"** e Long: **-44°37'30,9641"**, confrontando com **Lote 18**, daí segue com azimute **354°06'54"** e distância de **29,43 m** do lado esquerdo até o vértice **P-01**, de coordenada Lat: **-13°20'39,0530"** e Long: **-44°37'31,0659"**, confrontando com **Lote 06**.

Quadra: 15
Lote: 08
Área: 354,50 m²

Matrícula: 2903
Proprietário: **OSVALDO NEVES SODRÉ**, RG nº 2359231-SSP/BA, CPF nº 241.695.795-34, residente e domiciliado na, nº, na cidade de

IMÓVEL: Lote **08**, Quadra: **15**, Loteamento: **Dourado**, com área total de **354,50 m²** metros quadrados e perímetro de 83,45 m, no perímetro urbano deste município, Inicia-se a descrição no vértice **P-01**, na coordenada Lat: **-13°20'39,0402"** e Long: **-44°37'30,6931"**, com azimute **88°04'52"** e distância de **12,18 m** de frente até o vértice **P-02**, de coordenada Lat: **-13°20'39,0264"** e Long: **-44°37'30,2885"**, confrontando com **Rua da Chácara Major Félix de Araújo**, daí segue com azimute **173°50'13"** e distância de **29,90 m** do lado direito até o vértice **P-03**, de coordenada Lat: **-13°20'39,9939"** e Long: **-44°37'30,1803"**, confrontando com **Lote 09**, daí segue com azimute **269°36'04"** e distância de **11,75 m** ao fundo até o vértice **P-04**, de coordenada Lat: **-13°20'39,9971"** e Long: **-44°37'30,5710"**, confrontando com **Lote 17**, daí segue com azimute **352°57'45"** e distância de **29,62 m** do lado esquerdo até o vértice **P-01**, de coordenada Lat: **-13°20'39,0402"** e Long: **-44°37'30,6931"**, confrontando com **Lote 07**.

Certificação Digital: W3GDW2EL-LHKSBPH8-FCULALY7-DBRXSLQV
Versão eletrônica disponível em: https://doem.org.br/ba/correntina
Documento assinado digitalmente conforme MP nº 2.200-2/2001 de 24/08/2001, que institui a infra-estrutura de Chaves Públicas Brasileira - ICP Brasil

PREFEITURA DE CORRENTINA
CIDADE DE TODOS

Quadra: 15
Lote: 09
Área: 366,02 m²

Matrícula: 3342
Proprietário: **ELOI PEREIRA DA SILVA**, RG nº -, CPF nº 245.034.365-20, residente e domiciliado na, nº, na cidade de

IMÓVEL: Lote **09**, Quadra: **15**, Loteamento: **Dourado**, com área total de **366,02 m²** metros quadrados e perímetro de 84,56 m, no perímetro urbano deste município, Inicia-se a descrição no vértice **P-01**, na coordenada Lat: **-13°20'39,0264"** e Long: **-44°37'30,2885"**, com azimute **88°04'51"** e distância de **12,26 m** de frente até o vértice **P-02**, de coordenada Lat: **-13°20'39,0124"** e Long: **-44°37'29,8811"**, confrontando com **Rua da Chácara Major Félix de Araújo**, daí segue com azimute **174°02'42"** e distância de **30,22 m** do lado direito até o vértice **P-03**, de coordenada Lat: **-13°20'39,9905"** e Long: **-44°37'29,7753"**, confrontando com **Lote 10**, daí segue com azimute **269°36'06"** e distância de **12,18 m** ao fundo até o vértice **P-04**, de coordenada Lat: **-13°20'39,9939"** e Long: **-44°37'30,1803"**, confrontando com **Lote 16**, daí segue com azimute **353°50'13"** e distância de **29,90 m** do lado esquerdo até o vértice **P-01**, de coordenada Lat: **-13°20'39,0264"** e Long: **-44°37'30,2885"**, confrontando com **Lote 08**.

Quadra: 15
Lote: 10
Área: 351,72 m²

Matrícula: 4730
Proprietário: **EDILSON ALMEIDA FERREIRA**, RG nº 0.833251660-SSP/GO, CPF nº 927.902.835-91, Brasileiro, Comerciante, solteiro(a), residente e domiciliado na Rua da Chácara, nº 412, na cidade de Correntina-BA

IMÓVEL: Lote **10**, Quadra: **15**, Loteamento: **Dourado**, com área total de **351,72 m²** metros quadrados e perímetro de 83,98 m, no perímetro urbano deste município, Inicia-se a descrição no vértice **P-01**, na coordenada Lat: **-13°20'39,0124"** e Long: **-44°37'29,8811"**, com azimute **88°04'52"** e distância de **11,74 m** de frente até o vértice **P-02**, de coordenada Lat: **-13°20'38,9990"** e Long: **-44°37'29,4911"**, confrontando com **Rua da Chácara Major Félix de Araújo**, daí segue com azimute **174°31'29"** e distância de **30,51 m** do lado direito até o vértice **P-03**, de coordenada Lat: **-13°20'39,9874"** e Long: **-44°37'29,3928"**, confrontando com **Lote 11**, daí segue com azimute **269°36'05"** e distância de **11,51 m** ao fundo até o vértice **P-04**, de coordenada Lat: **-13°20'39,9905"** e Long: **-44°37'29,7753"**, confrontando com **Lote 15**, daí segue com azimute **354°02'42"** e distância de **30,22 m** do lado esquerdo até o vértice **P-01**, de coordenada Lat: **-13°20'39,0124"** e Long: **-44°37'29,8811"**, confrontando com **Lote 09**.

Certificação Digital: W3GDW2EL-LHKSBPH8-FCULALY7-DBRXSLQV
Versão eletrônica disponível em: https://doem.org.br/ba/correntina
Documento assinado digitalmente conforme MP nº 2.200-2/2001 de 24/08/2001, que institui a infra-estrutura de Chaves Públicas Brasileira - ICP Brasil

PREFEITURA DE CORRENTINA
CIDADE DE TODOS

Quadra: 15
Lote: 11
Área: 362,29 m²

Matrícula: 1946
Proprietário: **PEDRINA ALMEIDA PEREIRA**, RG nº 5769216-SSP/BA, CPF nº 888.086.025-91, residente e domiciliado na, nº, na cidade de

IMÓVEL: Lote **11**, Quadra: **15**, Loteamento: **Dourado**, com área total de **362,29 m²** metros quadrados e perímetro de 85,05 m, no perímetro urbano deste município, Inicia-se a descrição no vértice **P-01**, na coordenada Lat: **-13°20'38,9990"** e Long: **-44°37'29,4911"**, com azimute **88°04'51"** e distância de **11,71 m** de frente até o vértice **P-02**, de coordenada Lat: **-13°20'38,9857"** e Long: **-44°37'29,1022"**, confrontando com **Rua da Chácara Major Félix de Araújo**, daí segue com azimute **174°02'05"** e distância de **30,84 m** do lado direito até o vértice **P-03**, de coordenada Lat: **-13°20'39,9841"** e Long: **-44°37'28,9941"**, confrontando com **Lote 12**, daí segue com azimute **269°36'06"** e distância de **11,99 m** ao fundo até o vértice **P-04**, de coordenada Lat: **-13°20'39,9874"** e Long: **-44°37'29,3928"**, confrontando com **Lote 14**, daí segue com azimute **354°31'30"** e distância de **30,51 m** do lado esquerdo até o vértice **P-01**, de coordenada Lat: **-13°20'38,9990"** e Long: **-44°37'29,4911"**, confrontando com **Lote 10**.

Quadra: 15
Lote: 12
Área: 391,30 m²

Matrícula: 4489
Proprietário: **EDMUNDO DA SILVA GUSMÃO FILHO**, RG nº 09582606 80-SSP/BA, CPF nº 810.074.005-44, residente e domiciliado na, nº, na cidade de

IMÓVEL: Lote **12**, Quadra: **15**, Loteamento: **Dourado**, com área total de **391,30 m²** metros quadrados e perímetro de 87,46 m, no perímetro urbano deste município, Inicia-se a descrição no vértice **P-01**, na coordenada Lat: **-13°20'38,9857"** e Long: **-44°37'29,1022"**, com azimute **88°04'52"** e distância de **12,10 m** de frente até o vértice **P-02**, de coordenada Lat: **-13°20'38,9719"** e Long: **-44°37'28,7002"**, confrontando com **Rua da Chácara Major Félix de Araújo**, daí segue com azimute **172°01'48"** e distância de **31,29 m** do lado direito até o vértice **P-03**, de coordenada Lat: **-13°20'39,9804"** e Long: **-44°37'28,5544"**, confrontando com **Avenida Diolino Francisco Dourado**, daí segue com azimute **269°36'04"** e distância de **13,23 m** ao fundo até o vértice **P-04**, de coordenada Lat: **-13°20'39,9841"** e Long: **-44°37'28,9941"**, confrontando com **Lote 13**, daí segue com azimute **354°02'05"** e distância de **30,84 m** do lado esquerdo até o vértice **P-01**, de coordenada Lat: **-13°20'38,9857"** e Long: **-44°37'29,1022"**, confrontando com **Lote 11**.

Certificação Digital: W3GDW2EL-LHKSBPH8-FCULALY7-DBRXSLQV
Versão eletrônica disponível em: https://doem.org.br/ba/correntina
Documento assinado digitalmente conforme MP nº 2.200-2/2001 de 24/08/2001, que institui a infra-estrutura de Chaves Públicas Brasileira - ICP Brasil

PREFEITURA DE CORRENTINA
CIDADE DE TODOS

Quadra: 15
Lote: 13
Área: 433,72 m²

Matrícula: 1456
Proprietário: **LIDUVINA SENHORINHA DE MEIRA**, RG nº 5416059-SSP/BA, CPF nº 553.777.005-97, residente e domiciliado na, nº, na cidade de

IMÓVEL: Lote **13**, Quadra: **15**, Loteamento: **Dourado**, com área total de **433,72 m²** metros quadrados e perímetro de 88,91 m, no perímetro urbano deste município, Inicia-se a descrição no vértice **P-01**, na coordenada Lat: **-13°20'40,9460"** e Long: **-44°37'28,4148"**, com azimute **269°25'18"** e distância de **15,95 m** de frente até o vértice **P-02**, de coordenada Lat: **-13°20'40,9521"** e Long: **-44°37'28,9450"**, confrontando com **Rua Eugênio Bispo da Silva**, daí segue com azimute **357°14'43"** e distância de **29,77 m** do lado direito até o vértice **P-03**, de coordenada Lat: **-13°20'39,9841"** e Long: **-44°37'28,9941"**, confrontando com **Lote 14**, daí segue com azimute **89°36'05"** e distância de **13,23 m** ao fundo até o vértice **P-04**, de coordenada Lat: **-13°20'39,9804"** e Long: **-44°37'28,5544"**, confrontando com **Lote 12**, daí segue com azimute **172°01'48"** e distância de **29,96 m** do lado esquerdo até o vértice **P-01**, de coordenada Lat: **-13°20'40,9460"** e Long: **-44°37'28,4148"**, confrontando com **Avenida Diolino Francisco Dourado**.

Quadra: 15
Lote: 14
Área: 356,40 m²

Matrícula: 3453
Proprietário: **NOÊMIA PEREIRA BARBOSA**, RG nº 6024161-SSP/BA, CPF nº 630.018.295-91, residente e domiciliado na, nº, na cidade de

IMÓVEL: Lote **14**, Quadra: **15**, Loteamento: **Dourado**, com área total de **356,40 m²** metros quadrados e perímetro de 83,52 m, no perímetro urbano deste município, Inicia-se a descrição no vértice **P-01**, na coordenada Lat: **-13°20'40,9521"** e Long: **-44°37'28,9450"**, com azimute **269°25'17"** e distância de **11,95 m** de frente até o vértice **P-02**, de coordenada Lat: **-13°20'40,9566"** e Long: **-44°37'29,3423"**, confrontando com **Rua Eugênio Bispo da Silva**, daí segue com azimute **357°09'48"** e distância de **29,81 m** do lado direito até o vértice **P-03**, de coordenada Lat: **-13°20'39,9874"** e Long: **-44°37'29,3928"**, confrontando com **Lote 15**, daí segue com azimute **89°36'06"** e distância de **11,99 m** ao fundo até o vértice **P-04**, de coordenada Lat: **-13°20'39,9841"** e Long: **-44°37'28,9941"**, confrontando com **Lote 11**, daí segue com azimute **177°14'42"** e distância de **29,77 m** do lado esquerdo até o vértice **P-01**, de coordenada Lat: **-13°20'40,9521"** e Long: **-44°37'28,9450"**, confrontando com **Lote 13**.

Certificação Digital: W3GDW2EL-LHKSBPH8-FCULALY7-DBRXSLQV
Versão eletrônica disponível em: https://doem.org.br/ba/correntina
Documento assinado digitalmente conforme MP nº 2.200-2/2001 de 24/08/2001, que institui a infra-estrutura de Chaves Públicas Brasileira - ICP Brasil

PREFEITURA DE CORRENTINA
CIDADE DE TODOS

Quadra: 15
Lote: 15
Área: 348,68 m²

Matrícula: 1397
Proprietário: **FABIANA MOURA BASTOS**, RG nº 24.133.815-3-SSP/SP, CPF nº 281.124.298-20, residente e domiciliado na, nº, na cidade de

IMÓVEL: Lote **15**, Quadra: **15**, Loteamento: **Dourado**, com área total de **348,68 m²** metros quadrados e perímetro de 83,05 m, no perímetro urbano deste município, Inicia-se a descrição no vértice **P-01**, na coordenada Lat: **-13°20'40,9566"** e Long: **-44°37'29,3423"**, com azimute **269°25'18"** e distância de **11,89 m** de frente até o vértice **P-02**, de coordenada Lat: **-13°20'40,9611"** e Long: **-44°37'29,7375"**, confrontando com **Rua Eugênio Bispo da Silva**, daí segue com azimute **357°53'59"** e distância de **29,84 m** do lado direito até o vértice **P-03**, de coordenada Lat: **-13°20'39,9905"** e Long: **-44°37'29,7753"**, confrontando com **Lote 16**, daí segue com azimute **89°36'04"** e distância de **11,51 m** ao fundo até o vértice **P-04**, de coordenada Lat: **-13°20'39,9874"** e Long: **-44°37'29,3928"**, confrontando com **Lote 10**, daí segue com azimute **177°09'48"** e distância de **29,81 m** do lado esquerdo até o vértice **P-01**, de coordenada Lat: **-13°20'40,9566"** e Long: **-44°37'29,3423"**, confrontando com **Lote 14**.

Quadra: 15
Lote: 16
Área: 362,63 m²

Matrícula: 10516
Proprietário: **VALQUÍRIA SANTOS NASCIMENTO**, RG nº 1450185126-SSP/BA, CPF nº 044.174.665-99, residente e domiciliado na, nº, na cidade de

IMÓVEL: Lote **16**, Quadra: **15**, Loteamento: **Dourado**, com área total de **362,63 m²** metros quadrados e perímetro de 84,02 m, no perímetro urbano deste município, Inicia-se a descrição no vértice **P-01**, na coordenada Lat: **-13°20'40,9611"** e Long: **-44°37'29,7375"**, com azimute **269°25'19"** e distância de **12,12 m** de frente até o vértice **P-02**, de coordenada Lat: **-13°20'40,9656"** e Long: **-44°37'30,1404"**, confrontando com **Rua Eugênio Bispo da Silva**, daí segue com azimute **357°46'58"** e distância de **29,88 m** do lado direito até o vértice **P-03**, de coordenada Lat: **-13°20'39,9939"** e Long: **-44°37'30,1803"**, confrontando com **Lote 17**, daí segue com azimute **89°36'06"** e distância de **12,18 m** ao fundo até o vértice **P-04**, de coordenada Lat: **-13°20'39,9905"** e Long: **-44°37'29,7753"**, confrontando com **Lote 09**, daí segue com azimute **177°53'59"** e distância de **29,84 m** do lado esquerdo até o vértice **P-01**, de coordenada Lat: **-13°20'40,9611"** e Long: **-44°37'29,7375"**, confrontando com **Lote 15**.

Certificação Digital: W3GDW2EL-LHKSBPH8-FCULALY7-DBRXSLQV
Versão eletrônica disponível em: https://doem.org.br/ba/correntina
Documento assinado digitalmente conforme MP nº 2.200-2/2001 de 24/08/2001, que institui a infra-estrutura de Chaves Públicas Brasileira - ICP Brasil

PREFEITURA DE CORRENTINA
CIDADE DE TODOS

Quadra: 15
Lote: 17
Área: 357,73 m²

Matrícula: 1934
Proprietário: **VANDERLEI RAMOS NEVES**, RG nº 07079588 65-SSP/BA, CPF nº 894.862.695-72, residente e domiciliado na, nº, na cidade de

IMÓVEL: Lote **17**, Quadra: **15**, Loteamento: **Dourado**, com área total de **357,73 m²** metros quadrados e perímetro de 83,72 m, no perímetro urbano deste município, Inicia-se a descrição no vértice **P-01**, na coordenada Lat: **-13°20'40,9656"** e Long: **-44°37'30,1404"**, com azimute **269°25'17"** e distância de **12,19 m** de frente até o vértice **P-02**, de coordenada Lat: **-13°20'40,9702"** e Long: **-44°37'30,5456"**, confrontando com **Rua Eugênio Bispo da Silva**, daí segue com azimute **358°37'19"** e distância de **29,90 m** do lado direito até o vértice **P-03**, de coordenada Lat: **-13°20'39,9971"** e Long: **-44°37'30,5710"**, confrontando com **Lote 18**, daí segue com azimute **89°36'04"** e distância de **11,75 m** ao fundo até o vértice **P-04**, de coordenada Lat: **-13°20'39,9939"** e Long: **-44°37'30,1803"**, confrontando com **Lote 08**, daí segue com azimute **177°46'58"** e distância de **29,88 m** do lado esquerdo até o vértice **P-01**, de coordenada Lat: **-13°20'40,9656"** e Long: **-44°37'30,1404"**, confrontando com **Lote 16**.

Certificação Digital: W3GDW2EL-LHKSBPH8-FCULALY7-DBRXSLQV
Versão eletrônica disponível em: https://doem.org.br/ba/correntina
Documento assinado digitalmente conforme MP nº 2.200-2/2001 de 24/08/2001, que institui a infra-estrutura de Chaves Públicas Brasileira - ICP Brasil

PREFEITURA DE CORRENTINA
CIDADE DE TODOS

Quadra: 15
Lote: 18
Área: 350,49 m²

Matrícula: 1335
Proprietário: **MARCOS VINÍCIUS TRINDADE DOS SANTOS**, RG nº 37475-, CPF nº, residente e domiciliado na, nº, na cidade de

Matrícula: 1335
Proprietário: **JOANA LEYDE TRINDADE DOS SANTOS**, RG nº 38855-, CPF nº , , , , residente e domiciliado na , nº , , , na cidade de

IMÓVEL: Lote **18**, Quadra: **15**, Loteamento: **Dourado**, com área total de **350,49 m²** metros quadrados e perímetro de 83,34 m, no perímetro urbano deste município, Inicia-se a descrição no vértice **P-01**, na coordenada Lat: **-13°20'40,9702"** e Long: **-44°37'30,5456"**, com azimute **269°57'51"** e distância de **11,85 m** de frente até o vértice **P-02**, de coordenada Lat: **-13°20'40,9711"** e Long: **-44°37'30,9395"**, confrontando com **Rua Eugênio Bispo da Silva**, daí segue com azimute **358°39'15"** e distância de **29,66 m** do lado direito até o vértice **P-03**, de coordenada Lat: **-13°20'40,0058"** e Long: **-44°37'30,9641"**, confrontando com **Lote 19**, daí segue com azimute **121°57'06"** e distância de **0,63 m** ao fundo até o vértice **P-04**, de coordenada Lat: **-13°20'40,0167"** e Long: **-44°37'30,9462"**, confrontando com **Lote 07**, daí segue com azimute **87°02'21"** e distância de **11,30 m** ao fundo até o vértice **P-05**, de coordenada Lat: **-13°20'39,9971"** e Long: **-44°37'30,5710"**, confrontando com **Lote 07**, daí segue com azimute **178°37'19"** e distância de **29,90 m** do lado esquerdo até o vértice **P-01**, de coordenada Lat: **-13°20'40,9702"** e Long: **-44°37'30,5456"**, confrontando com **Lote 17**.

Certificação Digital: W3GDW2EL-LHKSBPH8-FCULALY7-DBRXSLQV
Versão eletrônica disponível em: https://doem.org.br/ba/correntina
Documento assinado digitalmente conforme MP nº 2.200-2/2001 de 24/08/2001, que institui a infra-estrutura de Chaves Públicas Brasileira - ICP Brasil

PREFEITURA DE CORRENTINA
CIDADE DE TODOS

Quadra: 15
Lote: 19
Área: 436,72 m²

Matrícula: 4406
Proprietário: **EDIRSON GOMES DE QUEIROZ**, RG nº 82055-SSP/PC/DPT-II/DF, CPF nº 033.868.211-20, , , , residente e domiciliado na , nº , , , na cidade de

IMÓVEL: Lote **19**, Quadra: **15**, Loteamento: **Dourado**, com área total de **436,72 m²** metros quadrados e perímetro de 88,56 m, no perímetro urbano deste município, Inicia-se a descrição no vértice **P-01**, na coordenada Lat: **-13°20'40,9711"** e Long: **-44°37'30,9395"**, com azimute **269°57'52"** e distância de **14,95 m** de frente até o vértice **P-02**, de coordenada Lat: **-13°20'40,9721"** e Long: **-44°37'31,4363"**, confrontando com **Rua Eugênio Bispo da Silva**, daí segue com azimute **359°01'35"** e distância de **14,08 m** do lado direito até o vértice **P-03**, de coordenada Lat: **-13°20'40,5138"** e Long: **-44°37'31,4450"**, confrontando com **Lote 01**, daí segue com azimute **359°01'35"** e distância de **15,11 m** do lado direito até o vértice **P-04**, de coordenada Lat: **-13°20'40,0219"** e Long: **-44°37'31,4543"**, confrontando com **Lote 02**, daí segue com azimute **90°23'39"** e distância de **0,70 m** ao fundo até o vértice **P-05**, de coordenada Lat: **-13°20'40,0221"** e Long: **-44°37'31,4311"**, confrontando com **Lote 03**, daí segue com azimute **88°03'03"** e distância de **14,06 m** ao fundo até o vértice **P-06**, de coordenada Lat: **-13°20'40,0058"** e Long: **-44°37'30,9641"**, confrontando com **Lote 06**, daí segue com azimute **178°39'15"** e distância de **29,66 m** do lado esquerdo até o vértice **P-01**, de coordenada Lat: **-13°20'40,9711"** e Long: **-44°37'30,9395"**, confrontando com **Lote 18**.

Quadra: 16
Lote: 01-B
Área: 135,50 m²

IMÓVEL: Lote **01-B**, Quadra: **16**, Loteamento: **Dourado**, com área total de **135,50 m²** metros quadrados e perímetro de 47,12 m, no perímetro urbano deste município, Inicia-se a descrição no vértice **P-01**, na coordenada Lat: **-13°20'59,1938"** e Long: **-44°37'23,6688"**, com azimute **180°52'07"** e distância de **10,02 m** de frente até o vértice **P-02**, de coordenada Lat: **-13°20'59,5199"** e Long: **-44°37'23,6734"**, confrontando com **Avenida José M. Bonfim Vilasboas**, daí segue com azimute **262°24'46"** e distância de **12,60 m** do lado direito até o vértice **P-03**, de coordenada Lat: **-13°20'59,5747"** e Long: **-44°37'24,0886"**, confrontando com **Rua I**, daí segue com azimute **351°38'27"** e distância de **10,28 m** ao fundo até o vértice **P-04**, de coordenada Lat: **-13°20'59,2435"** e Long: **-44°37'24,1388"**, confrontando com **Lote 02**, daí segue com azimute **83°55'17"** e distância de **14,22 m** do lado esquerdo até o vértice **P-01**, de coordenada Lat: **-13°20'59,1938"** e Long: **-44°37'23,6688"**, confrontando com **Lote 01-A**.

Certificação Digital: W3GDW2EL-LHKSBPH8-FCULALY7-DBRXSLQV
Versão eletrônica disponível em: https://doem.org.br/ba/correntina
Documento assinado digitalmente conforme MP nº 2.200-2/2001 de 24/08/2001, que institui a infra-estrutura de Chaves Públicas Brasileira - ICP Brasil

PREFEITURA DE CORRENTINA
CIDADE DE TODOS

Quadra: 16
Lote: 01-A
Área: 151,49 m²

IMÓVEL: Lote **01-A**, Quadra: **16**, Loteamento: **Dourado**, com área total de **151,49 m²** metros quadrados e perímetro de 50,29 m, no perímetro urbano deste município, Inicia-se a descrição no vértice **P-01**, na coordenada Lat: **-13°20'58,8810"** e Long: **-44°37'23,6645"**, com azimute **180°52'07"** e distância de **9,61 m** de frente até o vértice **P-02**, de coordenada Lat: **-13°20'59,1938"** e Long: **-44°37'23,6688"**, confrontando com **Avenida José M. Bonfim Vilasboas**, daí segue com azimute **263°55'17"** e distância de **14,22 m** do lado direito até o vértice **P-03**, de coordenada Lat: **-13°20'59,2435"** e Long: **-44°37'24,1388"**, confrontando com **Lote 01-B**, daí segue com azimute **351°38'27"** e distância de **10,62 m** ao fundo até o vértice **P-04**, de coordenada Lat: **-13°20'58,9014"** e Long: **-44°37'24,1907"**, confrontando com **Lote 02**, daí segue com azimute **87°48'51"** e distância de **15,84 m** do lado esquerdo até o vértice **P-01**, de coordenada Lat: **-13°20'58,8810"** e Long: **-44°37'23,6645"**, confrontando com **Lote 01**.

Quadra: 16
Lote: 01
Área: 223,61 m²

IMÓVEL: Lote **01**, Quadra: **16**, Loteamento: **Dourado**, com área total de **223,61 m²** metros quadrados e perímetro de 60,45 m, no perímetro urbano deste município, Inicia-se a descrição no vértice **P-01**, na coordenada Lat: **-13°20'58,4147"** e Long: **-44°37'23,6580"**, com azimute **180°52'08"** e distância de **14,33 m** de frente até o vértice **P-02**, de coordenada Lat: **-13°20'58,8810"** e Long: **-44°37'23,6645"**, confrontando com **Avenida José M. Bonfim Vilasboas**, daí segue com azimute **267°48'52"** e distância de **15,84 m** do lado direito até o vértice **P-03**, de coordenada Lat: **-13°20'58,9014"** e Long: **-44°37'24,1907"**, confrontando com **Lote 01-A**, daí segue com azimute **351°38'28"** e distância de **12,23 m** ao fundo até o vértice **P-04**, de coordenada Lat: **-13°20'58,5077"** e Long: **-44°37'24,2504"**, confrontando com **Lote 02**, daí segue com azimute **80°58'21"** e distância de **12,01 m** do lado esquerdo até o vértice **P-05**, de coordenada Lat: **-13°20'58,4458"** e Long: **-44°37'23,8562"**, confrontando com **Lote 08**, daí segue com azimute **80°58'21"** e distância de **6,04 m** do lado esquerdo até o vértice **P-01**, de coordenada Lat: **-13°20'58,4147"** e Long: **-44°37'23,6580"**, confrontando com **Lote 09**.

Certificação Digital: W3GDW2EL-LHKSBPH8-FCULALY7-DBRXSLQV
Versão eletrônica disponível em: https://doem.org.br/ba/correntina
Documento assinado digitalmente conforme MP nº 2.200-2/2001 de 24/08/2001, que institui a infra-estrutura de Chaves Públicas Brasileira - ICP Brasil

PREFEITURA DE CORRENTINA
CIDADE DE TODOS

Quadra: 16
Lote: 02
Área: 397,49 m²

IMÓVEL: Lote **02**, Quadra: **16**, Loteamento: **Dourado**, com área total de **397,49 m²** metros quadrados e perímetro de 90,07 m, no perímetro urbano deste município, Inicia-se a descrição no vértice **P-01**, na coordenada Lat: **-13°20'59,5747"** e Long: **-44°37'24,0886"**, com azimute **262°24'46"** e distância de **11,71 m** de frente até o vértice **P-02**, de coordenada Lat: **-13°20'59,6256"** e Long: **-44°37'24,4744"**, confrontando com **Rua I**, daí segue com azimute **350°27'13"** e distância de **32,84 m** do lado direito até o vértice **P-03**, de coordenada Lat: **-13°20'58,5716"** e Long: **-44°37'24,6571"**, confrontando com **Lote 03**, daí segue com azimute **80°58'22"** e distância de **12,39 m** ao fundo até o vértice **P-04**, de coordenada Lat: **-13°20'58,5077"** e Long: **-44°37'24,2504"**, confrontando com **Lote 07**, daí segue com azimute **171°38'28"** e distância de **12,23 m** do lado esquerdo até o vértice **P-05**, de coordenada Lat: **-13°20'58,9014"** e Long: **-44°37'24,1907"**, confrontando com **Lote 01**, daí segue com azimute **171°38'27"** e distância de **10,62 m** do lado esquerdo até o vértice **P-06**, de coordenada Lat: **-13°20'59,2435"** e Long: **-44°37'24,1388"**, confrontando com **Lote 01-A**, daí segue com azimute **171°38'28"** e distância de **10,28 m** do lado esquerdo até o vértice **P-01**, de coordenada Lat: **-13°20'59,5747"** e Long: **-44°37'24,0886"**, confrontando com **Lote 01-B**.

Certificação Digital: W3GDW2EL-LHKSBPH8-FCULALY7-DBRXSLQV
Versão eletrônica disponível em: https://doem.org.br/ba/correntina
Documento assinado digitalmente conforme MP nº 2.200-2/2001 de 24/08/2001, que institui a infra-estrutura de Chaves Públicas Brasileira - ICP Brasil

PREFEITURA DE CORRENTINA
CIDADE DE TODOS

Quadra: 16
Lote: 03
Área: 386,59 m²

Matrícula: 3908
Proprietário: **José Florêncio de Almeida**, RG nº -, CPF nº 528.983.505-91, Brasileiro, lavrador, casado(a), residente e domiciliado na Rua I, nº s/nº, , Dourado, na cidade de Correntina-BA

IMÓVEL: Lote **03**, Quadra: **16**, Loteamento: **Dourado**, com área total de **386,59 m²** metros quadrados e perímetro de 89,04 m, no perímetro urbano deste município, Inicia-se a descrição no vértice **P-01**, na coordenada Lat: **-13°20'59,6256"** e Long: **-44°37'24,4744"**, com azimute **262°24'47"** e distância de **11,82 m** de frente até o vértice **P-02**, de coordenada Lat: **-13°20'59,6770"** e Long: **-44°37'24,8639"**, confrontando com **Rua I**, daí segue com azimute **350°24'51"** e distância de **7,87 m** do lado direito até o vértice **P-03**, de coordenada Lat: **-13°20'59,4243"** e Long: **-44°37'24,9079"**, confrontando com **Lote 04**, daí segue com azimute **350°24'49"** e distância de **8,72 m** do lado direito até o vértice **P-04**, de coordenada Lat: **-13°20'59,1445"** e Long: **-44°37'24,9566"**, confrontando com **Lote 04-A**, daí segue com azimute **350°24'51"** e distância de **3,96 m** do lado direito até o vértice **P-05**, de coordenada Lat: **-13°20'59,0174"** e Long: **-44°37'24,9787"**, confrontando com **Lote 04-A1**, daí segue com azimute **350°24'50"** e distância de **11,99 m** do lado direito até o vértice **P-06**, de coordenada Lat: **-13°20'58,6327"** e Long: **-44°37'25,0457"**, confrontando com **Lote 04-B**, daí segue com azimute **80°58'21"** e distância de **11,84 m** ao fundo até o vértice **P-07**, de coordenada Lat: **-13°20'58,5716"** e Long: **-44°37'24,6571"**, confrontando com **Lote 06**, daí segue com azimute **170°27'13"** e distância de **32,84 m** do lado esquerdo até o vértice **P-01**, de coordenada Lat: **-13°20'59,6256"** e Long: **-44°37'24,4744"**, confrontando com **Lote 02**.

Certificação Digital: W3GDW2EL-LHKSBPH8-FCULALY7-DBRXSLQV
Versão eletrônica disponível em: https://doem.org.br/ba/correntina
Documento assinado digitalmente conforme MP nº 2.200-2/2001 de 24/08/2001, que institui a infra-estrutura de Chaves Públicas Brasileira - ICP Brasil

PREFEITURA DE CORRENTINA
CIDADE DE TODOS

Quadra: 16
Lote: 04-B
Área: 150,25 m²

Matrícula: 6396
Proprietário: **Márcio Rodrigo Sales Moreira**, RG nº 958033943-SSP/BA, CPF nº 790.113.655-34, Brasileiro, autônomo, casado(a), residente e domiciliado na Avenida Rio Branco, nº , Lote 4-B, Quadra 16, Dourado, na cidade de Correntina-BA

IMÓVEL: Lote **04-B**, Quadra: **16**, Loteamento: **Dourado**, com área total de **150,25 m²** metros quadrados e perímetro de 49,13 m, no perímetro urbano deste município, Inicia-se a descrição no vértice **P-01**, na coordenada Lat: **-13°20'59,1151"** e Long: **-44°37'25,3656"**, com azimute **351°40'15"** e distância de **13,43 m** de frente até o vértice **P-02**, de coordenada Lat: **-13°20'58,6827"** e Long: **-44°37'25,4309"**, confrontando com **Avenida Diolino Francisco Dourado**, daí segue com azimute **82°32'04"** e distância de **11,69 m** do lado direito até o vértice **P-03**, de coordenada Lat: **-13°20'58,6327"** e Long: **-44°37'25,0457"**, confrontando com **Lote 05**, daí segue com azimute **170°24'50"** e distância de **11,99 m** ao fundo até o vértice **P-04**, de coordenada Lat: **-13°20'59,0174"** e Long: **-44°37'24,9787"**, confrontando com **Lote 03**, daí segue com azimute **255°37'16"** e distância de **12,02 m** do lado esquerdo até o vértice **P-01**, de coordenada Lat: **-13°20'59,1151"** e Long: **-44°37'25,3656"**, confrontando com **Lote 04-A1**.

Quadra: 16
Lote: 04-A
Área: 99,83 m²

Matrícula: 10308
Proprietário: **Sebastião Nogueira da Silva**, RG nº 11119005 31-SSP/BA, CPF nº 797.723.325-91, Brasileiro, Lavrador, casado(a), residente e domiciliado na Avenida Rio Branco, nº 50, , Dourado, na cidade de Correntina-BA

IMÓVEL: Lote **04-A**, Quadra: **16**, Loteamento: **Dourado**, com área total de **99,83 m²** metros quadrados e perímetro de 40,76 m, no perímetro urbano deste município, Inicia-se a descrição no vértice **P-01**, na coordenada Lat: **-13°20'59,4847"** e Long: **-44°37'25,3098"**, com azimute **351°40'16"** e distância de **7,73 m** de frente até o vértice **P-02**, de coordenada Lat: **-13°20'59,2358"** e Long: **-44°37'25,3474"**, confrontando com **Avenida Diolino Francisco Dourado**, daí segue com azimute **76°40'18"** e distância de **12,08 m** do lado direito até o vértice **P-03**, de coordenada Lat: **-13°20'59,1445"** e Long: **-44°37'24,9566"**, confrontando com **Lote 04-A1**, daí segue com azimute **170°24'50"** e distância de **8,72 m** ao fundo até o vértice **P-04**, de coordenada Lat: **-13°20'59,4243"** e Long: **-44°37'24,9079"**, confrontando com **Lote 03**, daí segue com azimute **261°21'41"** e distância de **12,23 m** do lado esquerdo até o vértice **P-01**, de coordenada Lat: **-13°20'59,4847"** e Long: **-44°37'25,3098"**, confrontando com **Lote 04**.

Certificação Digital: W3GDW2EL-LHKSBPH8-FCULALY7-DBRXSLQV
Versão eletrônica disponível em: https://doem.org.br/ba/correntina
Documento assinado digitalmente conforme MP nº 2.200-2/2001 de 24/08/2001, que institui a infra-estrutura de Chaves Públicas Brasileira - ICP Brasil

PREFEITURA DE CORRENTINA
CIDADE DE TODOS

Quadra: 16
Lote: 04
Área: 95,55 m²

IMÓVEL: Lote **04**, Quadra: **16**, Loteamento: **Dourado**, com área total de **95,55 m²** metros quadrados e perímetro de 40,15 m, no perímetro urbano deste município, Inicia-se a descrição no vértice **P-01**, na coordenada Lat: **-13°20'59,7309"** e Long: **-44°37'25,2726"**, com azimute **351°40'16"** e distância de **7,65 m** de frente até o vértice **P-02**, de coordenada Lat: **-13°20'59,4847"** e Long: **-44°37'25,3098"**, confrontando com **Avenida Diolino Francisco Dourado**, daí segue com azimute **81°21'41"** e distância de **12,23 m** do lado direito até o vértice **P-03**, de coordenada Lat: **-13°20'59,4243"** e Long: **-44°37'24,9079"**, confrontando com **Lote 04-A**, daí segue com azimute **170°24'50"** e distância de **7,87 m** ao fundo até o vértice **P-04**, de coordenada Lat: **-13°20'59,6770"** e Long: **-44°37'24,8639"**, confrontando com **Lote 03**, daí segue com azimute **262°24'46"** e distância de **12,40 m** do lado esquerdo até o vértice **P-01**, de coordenada Lat: **-13°20'59,7309"** e Long: **-44°37'25,2726"**, confrontando com **Rua I**.

Quadra: 16
Lote: 05-A
Área: 179,27 m²

Matrícula: 13260
Proprietário: **Elenice Santos Neves**, RG nº 897171047-SSP/BA, CPF nº 010.225.235-11, Brasileira, Funcionária pública, casado(a), residente e domiciliado na Avenida Rio Branco, nº , , Dourado, na cidade de Correntina-BA

IMÓVEL: Lote **05-A**, Quadra: **16**, Loteamento: **Dourado**, com área total de **179,27 m²** metros quadrados e perímetro de 53,88 m, no perímetro urbano deste município, Inicia-se a descrição no vértice **P-01**, na coordenada Lat: **-13°20'57,7230"** e Long: **-44°37'25,5759"**, com azimute **81°15'11"** e distância de **12,11 m** de frente até o vértice **P-02**, de coordenada Lat: **-13°20'57,6625"** e Long: **-44°37'25,1782"**, confrontando com **Rua H**, daí segue com azimute **172°28'14"** e distância de **15,07 m** do lado direito até o vértice **P-03**, de coordenada Lat: **-13°20'58,1487"** e Long: **-44°37'25,1118"**, confrontando com **Lote 06**, daí segue com azimute **262°31'26"** e distância de **11,90 m** ao fundo até o vértice **P-04**, de coordenada Lat: **-13°20'58,1997"** e Long: **-44°37'25,5039"**, confrontando com **Lote 05**, daí segue com azimute **351°40'16"** e distância de **14,80 m** do lado esquerdo até o vértice **P-01**, de coordenada Lat: **-13°20'57,7230"** e Long: **-44°37'25,5759"**, confrontando com **Avenida Diolino Francisco Dourado**.

Certificação Digital: W3GDW2EL-LHKSBPH8-FCULALY7-DBRXSLQV
Versão eletrônica disponível em: https://doem.org.br/ba/correntina
Documento assinado digitalmente conforme MP nº 2.200-2/2001 de 24/08/2001, que institui a infra-estrutura de Chaves Públicas Brasileira - ICP Brasil

PREFEITURA DE CORRENTINA
CIDADE DE TODOS

Quadra: 16
Lote: 05
Área: 176,90 m²

Matrícula: 13259
Proprietário: **Elenice Santos Neves**, RG nº 897171047-SSP/BA, CPF nº 010.225.235-11, Brasileira, Funcionária pública, casado(a), residente e domiciliado na Avenida Rio Branco, nº , , Dourado, na cidade de Correntina-BA

IMÓVEL: Lote **05**, Quadra: **16**, Loteamento: **Dourado**, com área total de **176,90 m²** metros quadrados e perímetro de 53,59 m, no perímetro urbano deste município, Inicia-se a descrição no vértice **P-01**, na coordenada Lat: **-13°20'58,6827"** e Long: **-44°37'25,4309"**, com azimute **351°40'16"** e distância de **15,00 m** de frente até o vértice **P-02**, de coordenada Lat: **-13°20'58,1997"** e Long: **-44°37'25,5039"**, confrontando com **Avenida Diolino Francisco Dourado**, daí segue com azimute **82°31'26"** e distância de **11,90 m** do lado direito até o vértice **P-03**, de coordenada Lat: **-13°20'58,1487"** e Long: **-44°37'25,1118"**, confrontando com **Lote 05-A**, daí segue com azimute **172°28'15"** e distância de **15,00 m** ao fundo até o vértice **P-04**, de coordenada Lat: **-13°20'58,6327"** e Long: **-44°37'25,0457"**, confrontando com **Lote 06**, daí segue com azimute **262°32'04"** e distância de **11,69 m** do lado esquerdo até o vértice **P-01**, de coordenada Lat: **-13°20'58,6827"** e Long: **-44°37'25,4309"**, confrontando com **Lote 04-B**.

Quadra: 16
Lote: 06
Área: 352,00 m²

Matrícula: 5458
Proprietário: **ANTÔNIO SILVA DOS SANTOS**, RG nº 1249123-SSP/MS, CPF nº 704.525.201-34, , , , residente e domiciliado na , nº , , , na cidade de

IMÓVEL: Lote **06**, Quadra: **16**, Loteamento: **Dourado**, com área total de **352,00 m²** metros quadrados e perímetro de 83,38 m, no perímetro urbano deste município, Inicia-se a descrição no vértice **P-01**, na coordenada Lat: **-13°20'57,6625"** e Long: **-44°37'25,1782"**, com azimute **82°25'45"** e distância de **11,70 m** de frente até o vértice **P-02**, de coordenada Lat: **-13°20'57,6117"** e Long: **-44°37'24,7928"**, confrontando com **Rua H**, daí segue com azimute **172°12'19"** e distância de **29,77 m** do lado direito até o vértice **P-03**, de coordenada Lat: **-13°20'58,5716"** e Long: **-44°37'24,6571"**, confrontando com **Lote 07**, daí segue com azimute **260°58'21"** e distância de **11,84 m** ao fundo até o vértice **P-04**, de coordenada Lat: **-13°20'58,6327"** e Long: **-44°37'25,0457"**, confrontando com **Lote 03**, daí segue com azimute **352°28'15"** e distância de **15,00 m** do lado esquerdo até o vértice **P-05**, de coordenada Lat: **-13°20'58,1487"** e Long: **-44°37'25,1118"**, confrontando com **Lote 05**, daí segue com azimute **352°28'14"** e distância de **15,07 m** do lado esquerdo até o vértice **P-01**, de coordenada Lat: **-13°20'57,6625"** e Long: **-44°37'25,1782"**, confrontando com **Lote 05-A**.

Certificação Digital: W3GDW2EL-LHKSBPH8-FCULALY7-DBRXSLQV
Versão eletrônica disponível em: https://doem.org.br/ba/correntina
Documento assinado digitalmente conforme MP nº 2.200-2/2001 de 24/08/2001, que institui a infra-estrutura de Chaves Públicas Brasileira - ICP Brasil

PREFEITURA DE CORRENTINA
CIDADE DE TODOS

Quadra: 16
Lote: 07
Área: 367,47 m²

Matrícula: 7648
Proprietário: **Ana Maria Almeida da Silva**, RG nº 3175372-2010577-SESP/GO, CPF nº 938.126.205-53, Brasileira, lavradora, casado(a), residente e domiciliado na Rua 5, nº 60, , Planalto, na cidade de Correntina-BA

Matrícula: 7648
Proprietário: **José Florêncio da Silva**, RG nº 3770949-DGPC/GO, CPF nº 528.983.505-91, Brasileiro, lavrador, casado(a), residente e domiciliado na Rua I, nº s/nº, Quadra 16, Lote 3, Dourado, na cidade de Correntina-BA

IMÓVEL: Lote **07**, Quadra: **16**, Loteamento: **Dourado**, com área total de **367,47 m²** metros quadrados e perímetro de 84,54 m, no perímetro urbano deste município, Inicia-se a descrição no vértice **P-01**, na coordenada Lat: **-13°20'57,6117"** e Long: **-44°37'24,7928"**, com azimute **78°37'03"** e distância de **12,12 m** de frente até o vértice **P-02**, de coordenada Lat: **-13°20'57,5333"** e Long: **-44°37'24,3981"**, confrontando com **Rua H**, daí segue com azimute **171°38'27"** e distância de **30,26 m** do lado direito até o vértice **P-03**, de coordenada Lat: **-13°20'58,5077"** e Long: **-44°37'24,2504"**, confrontando com **Lote 08**, daí segue com azimute **260°58'22"** e distância de **12,39 m** ao fundo até o vértice **P-04**, de coordenada Lat: **-13°20'58,5716"** e Long: **-44°37'24,6571"**, confrontando com **Lote 02**, daí segue com azimute **352°12'19"** e distância de **29,77 m** do lado esquerdo até o vértice **P-01**, de coordenada Lat: **-13°20'57,6117"** e Long: **-44°37'24,7928"**, confrontando com **Lote 06**.

Certificação Digital: W3GDW2EL-LHKSBPH8-FCULALY7-DBRXSLQV
Versão eletrônica disponível em: https://doem.org.br/ba/correntina
Documento assinado digitalmente conforme MP nº 2.200-2/2001 de 24/08/2001, que institui a infra-estrutura de Chaves Públicas Brasileira - ICP Brasil

PREFEITURA DE CORRENTINA
CIDADE DE TODOS

Quadra: 16
Lote: 08
Área: 359,74 m²

Matrícula: 4175
Proprietário: **Andréia da Silva Neiva**, RG nº 1255856831-SSP/BA, CPF nº 013.769.365-69, Brasileira, Funcionária pública municipal, solteiro(a), residente e domiciliado na Rua Pedro Guerra, nº 75, , Centro, na cidade de Correntina-BA

IMÓVEL: Lote **08**, Quadra: **16**, Loteamento: **Dourado**, com área total de **359,74 m²** metros quadrados e perímetro de 84,12 m, no perímetro urbano deste município, Inicia-se a descrição no vértice **P-01**, na coordenada Lat: **-13°20'57,5333"** e Long: **-44°37'24,3981"**, com azimute **82°23'29"** e distância de **11,88 m** de frente até o vértice **P-02**, de coordenada Lat: **-13°20'57,4815"** e Long: **-44°37'24,0066"**, confrontando com **Rua H**, daí segue com azimute **171°24'15"** e distância de **29,97 m** do lado direito até o vértice **P-03**, de coordenada Lat: **-13°20'58,4458"** e Long: **-44°37'23,8562"**, confrontando com **Lote 09**, daí segue com azimute **260°58'22"** e distância de **12,01 m** ao fundo até o vértice **P-04**, de coordenada Lat: **-13°20'58,5077"** e Long: **-44°37'24,2504"**, confrontando com **Lote 01**, daí segue com azimute **351°38'27"** e distância de **30,26 m** do lado esquerdo até o vértice **P-01**, de coordenada Lat: **-13°20'57,5333"** e Long: **-44°37'24,3981"**, confrontando com **Lote 07**.

Quadra: 16
Lote: 09
Área: 254,39 m²

Matrícula: 5502
Proprietário: **Deise Lúcides Silva de Moura**, RG nº 1194094457-SSP/BA, CPF nº 015.490.425-40, Brasileira, Servidora pública municipal, solteiro(a), residente e domiciliado na Rua 01, nº 20, , Itamarana, na cidade de Correntina-BA

IMÓVEL: Lote **09**, Quadra: **16**, Loteamento: **Dourado**, com área total de **254,39 m²** metros quadrados e perímetro de 77,15 m, no perímetro urbano deste município, Inicia-se a descrição no vértice **P-01**, na coordenada Lat: **-13°20'57,4815"** e Long: **-44°37'24,0066"**, com azimute **82°23'29"** e distância de **11,00 m** de frente até o vértice **P-02**, de coordenada Lat: **-13°20'57,4336"** e Long: **-44°37'23,6443"**, confrontando com **Rua H**, daí segue com azimute **180°52'07"** e distância de **30,14 m** do lado direito até o vértice **P-03**, de coordenada Lat: **-13°20'58,4147"** e Long: **-44°37'23,6580"**, confrontando com **Avenida José M. Bonfim Vilasboas**, daí segue com azimute **260°58'22"** e distância de **6,04 m** ao fundo até o vértice **P-04**, de coordenada Lat: **-13°20'58,4458"** e Long: **-44°37'23,8562"**, confrontando com **Lote 01**, daí segue com azimute **351°24'15"** e distância de **29,97 m** do lado esquerdo até o vértice **P-01**, de coordenada Lat: **-13°20'57,4815"** e Long: **-44°37'24,0066"**, confrontando com **Lote 08**.

Certificação Digital: W3GDW2EL-LHKSBPH8-FCULALY7-DBRXSLQV
Versão eletrônica disponível em: https://doem.org.br/ba/correntina
Documento assinado digitalmente conforme MP nº 2.200-2/2001 de 24/08/2001, que institui a infra-estrutura de Chaves Públicas Brasileira - ICP Brasil

PREFEITURA DE CORRENTINA
CIDADE DE TODOS

Quadra: 16
Lote: 04-A1
Área: 46,28 m²

Matrícula: 10398
Proprietário: **Sara Costa Rodrigues Rocha**, RG nº 2425937986-SSP/BA, CPF nº 9621674522, Brasileira, Estudante, solteiro(a), residente e domiciliado na Avenida Rio Branco, nº 595, , Dourado, na cidade de Correntina-BA

IMÓVEL: Lote **04-A1**, Quadra: **16**, Loteamento: **Dourado**, com área total de **46,28 m²** metros quadrados e perímetro de 31,81 m, no perímetro urbano deste município, Inicia-se a descrição no vértice **P-01**, na coordenada Lat: **-13°20'59,2358"** e Long: **-44°37'25,3474"**, com azimute **351°40'16"** e distância de **3,75 m** de frente até o vértice **P-02**, de coordenada Lat: **-13°20'59,1151"** e Long: **-44°37'25,3656"**, confrontando com **Avenida Diolino Francisco Dourado**, daí segue com azimute **75°37'17"** e distância de **12,02 m** do lado direito até o vértice **P-03**, de coordenada Lat: **-13°20'59,0174"** e Long: **-44°37'24,9787"**, confrontando com **Lote 04-B**, daí segue com azimute **170°24'50"** e distância de **3,96 m** ao fundo até o vértice **P-04**, de coordenada Lat: **-13°20'59,1445"** e Long: **-44°37'24,9566"**, confrontando com **Lote 03**, daí segue com azimute **256°40'18"** e distância de **12,08 m** do lado esquerdo até o vértice **P-01**, de coordenada Lat: **-13°20'59,2358"** e Long: **-44°37'25,3474"**, confrontando com **Lote 04-A**.

Quadra: 17
Lote: 01
Área: 453,15 m²

Matrícula: 3481
Proprietário: **ESMERALDO JOSÉ DA SILVA**, RG nº 5232775-SSP/BA, CPF nº 553.790.795-04, , , , residente e domiciliado na , nº , , , na cidade de

IMÓVEL: Lote **01**, Quadra: **17**, Loteamento: **Dourado**, com área total de **453,15 m²** metros quadrados e perímetro de 90,54 m, no perímetro urbano deste município, Inicia-se a descrição no vértice **P-01**, na coordenada Lat: **-13°20'57,0486"** e Long: **-44°37'23,6222"**, com azimute **260°41'52"** e distância de **12,16 m** de frente até o vértice **P-02**, de coordenada Lat: **-13°20'57,1132"** e Long: **-44°37'24,0210"**, confrontando com **Rua H**, daí segue com azimute **351°30'20"** e distância de **29,53 m** do lado direito até o vértice **P-03**, de coordenada Lat: **-13°20'56,1626"** e Long: **-44°37'24,1675"**, confrontando com **Lote 02**, daí segue com azimute **80°38'48"** e distância de **18,53 m** ao fundo até o vértice **P-04**, de coordenada Lat: **-13°20'56,0637"** e Long: **-44°37'23,5600"**, confrontando com **Lote 11**, daí segue com azimute **183°37'35"** e distância de **30,32 m** do lado esquerdo até o vértice **P-01**, de coordenada Lat: **-13°20'57,0486"** e Long: **-44°37'23,6222"**, confrontando com **Avenida José M. Bonfim Vilasboas**.

Certificação Digital: W3GDW2EL-LHKSBPH8-FCULALY7-DBRXSLQV
Versão eletrônica disponível em: https://doem.org.br/ba/correntina
Documento assinado digitalmente conforme MP nº 2.200-2/2001 de 24/08/2001, que institui a infra-estrutura de Chaves Públicas Brasileira - ICP Brasil

PREFEITURA DE CORRENTINA
CIDADE DE TODOS

Quadra: 17
Lote: 02
Área: 361,02 m²

Matrícula: 8505
Proprietário: **JOSÉ DOURADO FRANÇA**, RG nº 07984982 26-SSP/BA, CPF nº 803.665.461-04, , , , residente e domiciliado na , nº , , , na cidade de

IMÓVEL: Lote **02**, Quadra: **17**, Loteamento: **Dourado**, com área total de **361,02 m²** metros quadrados e perímetro de 83,50 m, no perímetro urbano deste município, Inicia-se a descrição no vértice **P-01**, na coordenada Lat: **-13°20'57,1132"** e Long: **-44°37'24,0210"**, com azimute **260°41'52"** e distância de **12,17 m** de frente até o vértice **P-02**, de coordenada Lat: **-13°20'57,1778"** e Long: **-44°37'24,4202"**, confrontando com **Rua H**, daí segue com azimute **351°17'25"** e distância de **29,52 m** do lado direito até o vértice **P-03**, de coordenada Lat: **-13°20'56,2282"** e Long: **-44°37'24,5703"**, confrontando com **Lote 03**, daí segue com azimute **80°38'48"** e distância de **12,28 m** ao fundo até o vértice **P-04**, de coordenada Lat: **-13°20'56,1626"** e Long: **-44°37'24,1675"**, confrontando com **Lote 09**, daí segue com azimute **171°30'20"** e distância de **29,53 m** do lado esquerdo até o vértice **P-01**, de coordenada Lat: **-13°20'57,1132"** e Long: **-44°37'24,0210"**, confrontando com **Lote 01**.

Quadra: 17
Lote: 03
Área: 355,54 m²

IMÓVEL: Lote **03**, Quadra: **17**, Loteamento: **Dourado**, com área total de **355,54 m²** metros quadrados e perímetro de 83,12 m, no perímetro urbano deste município, Inicia-se a descrição no vértice **P-01**, na coordenada Lat: **-13°20'57,1778"** e Long: **-44°37'24,4202"**, com azimute **260°41'51"** e distância de **12,04 m** de frente até o vértice **P-02**, de coordenada Lat: **-13°20'57,2418"** e Long: **-44°37'24,8151"**, confrontando com **Rua H**, daí segue com azimute **351°15'52"** e distância de **29,51 m** do lado direito até o vértice **P-03**, de coordenada Lat: **-13°20'56,2925"** e Long: **-44°37'24,9656"**, confrontando com **Lote 04**, daí segue com azimute **80°38'49"** e distância de **5,87 m** ao fundo até o vértice **P-04**, de coordenada Lat: **-13°20'56,2612"** e Long: **-44°37'24,7730"**, confrontando com **Lote 08**, daí segue com azimute **80°38'48"** e distância de **6,18 m** ao fundo até o vértice **P-05**, de coordenada Lat: **-13°20'56,2282"** e Long: **-44°37'24,5703"**, confrontando com **Lote 08-A**, daí segue com azimute **171°17'25"** e distância de **29,52 m** do lado esquerdo até o vértice **P-01**, de coordenada Lat: **-13°20'57,1778"** e Long: **-44°37'24,4202"**, confrontando com **Lote 02**.

Certificação Digital: W3GDW2EL-LHKSBPH8-FCULALY7-DBRXSLQV
Versão eletrônica disponível em: https://doem.org.br/ba/correntina
Documento assinado digitalmente conforme MP nº 2.200-2/2001 de 24/08/2001, que institui a infra-estrutura de Chaves Públicas Brasileira - ICP Brasil

PREFEITURA DE CORRENTINA
CIDADE DE TODOS

Quadra: 17
Lote: 04
Área: 353,46 m²

Matrícula: 4523
Proprietário: **JOÃO PEREIRA DA SILVA**, RG nº 1596104-SSP/GO, CPF nº 092.274.825-04, , , , residente e domiciliado na , nº , , , na cidade de

IMÓVEL: Lote **04**, Quadra: **17**, Loteamento: **Dourado**, com área total de **353,46 m²** metros quadrados e perímetro de 82,97 m, no perímetro urbano deste município, Inicia-se a descrição no vértice **P-01**, na coordenada Lat: **-13°20'57,2418"** e Long: **-44°37'24,8151"**, com azimute **260°41'54"** e distância de **12,09 m** de frente até o vértice **P-02**, de coordenada Lat: **-13°20'57,3060"** e Long: **-44°37'25,2117"**, confrontando com **Rua H**, daí segue com azimute **351°41'42"** e distância de **14,25 m** do lado direito até o vértice **P-03**, de coordenada Lat: **-13°20'56,8471"** e Long: **-44°37'25,2808"**, confrontando com **Lote 05**, daí segue com azimute **351°41'41"** e distância de **15,25 m** do lado direito até o vértice **P-04**, de coordenada Lat: **-13°20'56,3559"** e Long: **-44°37'25,3548"**, confrontando com **Lote 05-A**, daí segue com azimute **80°38'48"** e distância de **11,87 m** ao fundo até o vértice **P-05**, de coordenada Lat: **-13°20'56,2925"** e Long: **-44°37'24,9656"**, confrontando com **Lote 07**, daí segue com azimute **171°15'52"** e distância de **29,51 m** do lado esquerdo até o vértice **P-01**, de coordenada Lat: **-13°20'57,2418"** e Long: **-44°37'24,8151"**, confrontando com **Lote 03**.

Quadra: 17
Lote: 05-A
Área: 186,73 m²

Matrícula: 14804
Proprietário: **JOSÉ CLEMILDO ALCÂNTARA NEVES**, RG nº 29230-MTE/GOA, CPF nº 770.293.131-00, , , , residente e domiciliado na , nº , , , na cidade de

IMÓVEL: Lote **05-A**, Quadra: **17**, Loteamento: **Dourado**, com área total de **186,73 m²** metros quadrados e perímetro de 54,99 m, no perímetro urbano deste município, Inicia-se a descrição no vértice **P-01**, na coordenada Lat: **-13°20'56,9118"** e Long: **-44°37'25,6805"**, com azimute **351°13'21"** e distância de **15,24 m** de frente até o vértice **P-02**, de coordenada Lat: **-13°20'56,4216"** e Long: **-44°37'25,7586"**, confrontando com **Avenida Diolino Francisco Dourado**, daí segue com azimute **80°38'48"** e distância de **12,31 m** do lado direito até o vértice **P-03**, de coordenada Lat: **-13°20'56,3559"** e Long: **-44°37'25,3548"**, confrontando com **Lote 06**, daí segue com azimute **171°41'42"** e distância de **15,25 m** ao fundo até o vértice **P-04**, de coordenada Lat: **-13°20'56,8471"** e Long: **-44°37'25,2808"**, confrontando com **Lote 04**, daí segue com azimute **260°41'52"** e distância de **12,19 m** do lado esquerdo até o vértice **P-01**, de coordenada Lat: **-13°20'56,9118"** e Long: **-44°37'25,6805"**, confrontando com **Lote 05**.

Certificação Digital: W3GDW2EL-LHKSBPH8-FCULALY7-DBRXSLQV
Versão eletrônica disponível em: https://doem.org.br/ba/correntina
Documento assinado digitalmente conforme MP nº 2.200-2/2001 de 24/08/2001, que institui a infra-estrutura de Chaves Públicas Brasileira - ICP Brasil

PREFEITURA DE CORRENTINA
CIDADE DE TODOS

Quadra: 17
Lote: 05
Área: 172,78 m²

Matrícula: 14803
Proprietário: **HENRIQUE ALVES DE SOUZA**, RG nº 1402650-SSP/GO, CPF nº 264.004.481-87, , , , residente e domiciliado na , nº , , , na cidade de

IMÓVEL: Lote **05**, Quadra: **17**, Loteamento: **Dourado**, com área total de **172,78 m²** metros quadrados e perímetro de 52,76 m, no perímetro urbano deste município, Inicia-se a descrição no vértice **P-01**, na coordenada Lat: **-13°20'57,3060"** e Long: **-44°37'25,2117"**, com azimute **260°41'52"** e distância de **12,07 m** de frente até o vértice **P-02**, de coordenada Lat: **-13°20'57,3701"** e Long: **-44°37'25,6075"**, confrontando com **Rua H**, daí segue com azimute **351°13'21"** e distância de **14,25 m** do lado direito até o vértice **P-03**, de coordenada Lat: **-13°20'56,9118"** e Long: **-44°37'25,6805"**, confrontando com **Avenida Diolino Francisco Dourado**, daí segue com azimute **80°41'52"** e distância de **12,19 m** ao fundo até o vértice **P-04**, de coordenada Lat: **-13°20'56,8471"** e Long: **-44°37'25,2808"**, confrontando com **Lote 05-A**, daí segue com azimute **171°41'42"** e distância de **14,25 m** do lado esquerdo até o vértice **P-01**, de coordenada Lat: **-13°20'57,3060"** e Long: **-44°37'25,2117"**, confrontando com **Lote 04**.

Quadra: 17
Lote: 06
Área: 365,56 m²

IMÓVEL: Lote **06**, Quadra: **17**, Loteamento: **Dourado**, com área total de **365,56 m²** metros quadrados e perímetro de 83,68 m, no perímetro urbano deste município, Inicia-se a descrição no vértice **P-01**, na coordenada Lat: **-13°20'55,4752"** e Long: **-44°37'25,9093"**, com azimute **80°51'04"** e distância de **12,55 m** de frente até o vértice **P-02**, de coordenada Lat: **-13°20'55,4096"** e Long: **-44°37'25,4974"**, confrontando com **Rua G**, daí segue com azimute **171°41'42"** e distância de **29,39 m** do lado direito até o vértice **P-03**, de coordenada Lat: **-13°20'56,3559"** e Long: **-44°37'25,3548"**, confrontando com **Lote 07**, daí segue com azimute **260°38'48"** e distância de **12,31 m** ao fundo até o vértice **P-04**, de coordenada Lat: **-13°20'56,4216"** e Long: **-44°37'25,7586"**, confrontando com **Lote 05-A**, daí segue com azimute **351°13'21"** e distância de **29,43 m** do lado esquerdo até o vértice **P-01**, de coordenada Lat: **-13°20'55,4752"** e Long: **-44°37'25,9093"**, confrontando com **Avenida Diolino Francisco Dourado**.

Certificação Digital: W3GDW2EL-LHKSBPH8-FCULALY7-DBRXSLQV
Versão eletrônica disponível em: https://doem.org.br/ba/correntina
Documento assinado digitalmente conforme MP nº 2.200-2/2001 de 24/08/2001, que institui a infra-estrutura de Chaves Públicas Brasileira - ICP Brasil

PREFEITURA DE CORRENTINA
CIDADE DE TODOS

Quadra: 17
Lote: 07
Área: 345,25 m²

Matrícula: 3483
Proprietário: **GERALDO DA SILVA GUSMÃO - ME**, RG nº -, CPF nº 00.732.638/0001-17, , , , residente e domiciliado na , nº , , , na cidade de

IMÓVEL: Lote **07**, Quadra: **17**, Loteamento: **Dourado**, com área total de **345,25 m²** metros quadrados e perímetro de 82,25 m, no perímetro urbano deste município, Inicia-se a descrição no vértice **P-01**, na coordenada Lat: **-13°20'55,4096"** e Long: **-44°37'25,4974"**, com azimute **80°51'04"** e distância de **11,65 m** de frente até o vértice **P-02**, de coordenada Lat: **-13°20'55,3487"** e Long: **-44°37'25,1152"**, confrontando com **Rua G**, daí segue com azimute **171°15'51"** e distância de **29,34 m** do lado direito até o vértice **P-03**, de coordenada Lat: **-13°20'56,2925"** e Long: **-44°37'24,9656"**, confrontando com **Lote 08**, daí segue com azimute **260°38'48"** e distância de **11,87 m** ao fundo até o vértice **P-04**, de coordenada Lat: **-13°20'56,3559"** e Long: **-44°37'25,3548"**, confrontando com **Lote 04**, daí segue com azimute **351°41'42"** e distância de **29,39 m** do lado esquerdo até o vértice **P-01**, de coordenada Lat: **-13°20'55,4096"** e Long: **-44°37'25,4974"**, confrontando com **Lote 06**.

Quadra: 17
Lote: 08-A
Área: 180,71 m²

Matrícula: 13316
Proprietário: **FÁBIO CEZAR SILVA BARBOSA**, RG nº 1670901513-SSP/BA, CPF nº 069.064.835-95, , , , residente e domiciliado na , nº , , , na cidade de

IMÓVEL: Lote **08-A**, Quadra: **17**, Loteamento: **Dourado**, com área total de **180,71 m²** metros quadrados e perímetro de 70,95 m, no perímetro urbano deste município, Inicia-se a descrição no vértice **P-01**, na coordenada Lat: **-13°20'55,3178"** e Long: **-44°37'24,9210"**, com azimute **80°51'04"** e distância de **6,15 m** de frente até o vértice **P-02**, de coordenada Lat: **-13°20'55,2857"** e Long: **-44°37'24,7192"**, confrontando com **Rua G**, daí segue com azimute **171°17'25"** e distância de **29,30 m** do lado direito até o vértice **P-03**, de coordenada Lat: **-13°20'56,2282"** e Long: **-44°37'24,5703"**, confrontando com **Lote 09**, daí segue com azimute **260°38'49"** e distância de **6,18 m** ao fundo até o vértice **P-04**, de coordenada Lat: **-13°20'56,2612"** e Long: **-44°37'24,7730"**, confrontando com **Lote 03**, daí segue com azimute **351°21'15"** e distância de **29,32 m** do lado esquerdo até o vértice **P-01**, de coordenada Lat: **-13°20'55,3178"** e Long: **-44°37'24,9210"**, confrontando com **Lote 08**.

Certificação Digital: W3GDW2EL-LHKSBPH8-FCULALY7-DBRXSLQV
Versão eletrônica disponível em: https://doem.org.br/ba/correntina
Documento assinado digitalmente conforme MP nº 2.200-2/2001 de 24/08/2001, que institui a infra-estrutura de Chaves Públicas Brasileira - ICP Brasil

PREFEITURA DE CORRENTINA
CIDADE DE TODOS

Quadra: 17
Lote: 08
Área: 172,86 m²

Matrícula: 13315
Proprietário: **DILCE BARBOSA RAMOS**, RG nº 512809810-SSP/BA, CPF nº 172.271.195-72, , , , residente e domiciliado na , nº , , , na cidade de

IMÓVEL: Lote **08**, Quadra: **17**, Loteamento: **Dourado**, com área total de **172,86 m²** metros quadrados e perímetro de 70,45 m, no perímetro urbano deste município, Inicia-se a descrição no vértice **P-01**, na coordenada Lat: **-13°20'55,3487"** e Long: **-44°37'25,1152"**, com azimute **80°51'04"** e distância de **5,92 m** de frente até o vértice **P-02**, de coordenada Lat: **-13°20'55,3178"** e Long: **-44°37'24,9210"**, confrontando com **Rua G**, daí segue com azimute **171°21'15"** e distância de **29,32 m** do lado direito até o vértice **P-03**, de coordenada Lat: **-13°20'56,2612"** e Long: **-44°37'24,7730"**, confrontando com **Lote 08-A**, daí segue com azimute **260°38'48"** e distância de **5,87 m** ao fundo até o vértice **P-04**, de coordenada Lat: **-13°20'56,2925"** e Long: **-44°37'24,9656"**, confrontando com **Lote 03**, daí segue com azimute **351°15'51"** e distância de **29,34 m** do lado esquerdo até o vértice **P-01**, de coordenada Lat: **-13°20'55,3487"** e Long: **-44°37'25,1152"**, confrontando com **Lote 07**.

Quadra: 17
Lote: 09
Área: 361,19 m²

Matrícula: 3357
Proprietário: **AMANCIO VALDIVINO DA CRUZ**, RG nº 1015499465-SSP/BA, CPF nº 223.011.308-94, , , , residente e domiciliado na , nº , , , na cidade de

IMÓVEL: Lote **09**, Quadra: **17**, Loteamento: **Dourado**, com área total de **361,19 m²** metros quadrados e perímetro de 83,23 m, no perímetro urbano deste município, Inicia-se a descrição no vértice **P-01**, na coordenada Lat: **-13°20'55,2857"** e Long: **-44°37'24,7192"**, com azimute **80°51'03"** e distância de **12,39 m** de frente até o vértice **P-02**, de coordenada Lat: **-13°20'55,2209"** e Long: **-44°37'24,3126"**, confrontando com **Rua G**, daí segue com azimute **171°30'19"** e distância de **20,43 m** do lado direito até o vértice **P-03**, de coordenada Lat: **-13°20'55,8785"** e Long: **-44°37'24,2113"**, confrontando com **Lote 10**, daí segue com azimute **171°30'20"** e distância de **8,83 m** do lado direito até o vértice **P-04**, de coordenada Lat: **-13°20'56,1626"** e Long: **-44°37'24,1675"**, confrontando com **Lote 11**, daí segue com azimute **260°38'48"** e distância de **12,28 m** ao fundo até o vértice **P-05**, de coordenada Lat: **-13°20'56,2282"** e Long: **-44°37'24,5703"**, confrontando com **Lote 02**, daí segue com azimute **351°17'25"** e distância de **29,30 m** do lado esquerdo até o vértice **P-01**, de coordenada Lat: **-13°20'55,2857"** e Long: **-44°37'24,7192"**, confrontando com **Lote 08-A**.

Certificação Digital: W3GDW2EL-LHKSBPH8-FCULALY7-DBRXSLQV
Versão eletrônica disponível em: https://doem.org.br/ba/correntina
Documento assinado digitalmente conforme MP nº 2.200-2/2001 de 24/08/2001, que institui a infra-estrutura de Chaves Públicas Brasileira - ICP Brasil

PREFEITURA DE CORRENTINA
CIDADE DE TODOS

Quadra: 17
Lote: 10
Área: 460,83 m²

Matrícula: 13470
Proprietário: **LUCINEIA PEREIRA RAMOS**, RG nº 1133688527-SSP/BA, CPF nº 006.440.735-78, , , , residente e domiciliado na , nº , , , na cidade de

IMÓVEL: Lote **10**, Quadra: **17**, Loteamento: **Dourado**, com área total de **460,83 m²** metros quadrados e perímetro de 86,25 m, no perímetro urbano deste município, Inicia-se a descrição no vértice **P-01**, na coordenada Lat: **-13°20'55,2209"** e Long: **-44°37'24,3126"**, com azimute **80°51'04"** e distância de **24,48 m** de frente até o vértice **P-02**, de coordenada Lat: **-13°20'55,0931"** e Long: **-44°37'23,5094"**, confrontando com **Rua G**, daí segue com azimute **138°07'20"** e distância de **0,45 m** do lado direito até o vértice **P-03**, de coordenada Lat: **-13°20'55,1040"** e Long: **-44°37'23,4993"**, confrontando com **Rua G**, daí segue com azimute **183°37'35"** e distância de **20,46 m** do lado direito até o vértice **P-04**, de coordenada Lat: **-13°20'55,7688"** e Long: **-44°37'23,5413"**, confrontando com **Avenida José M. Bonfim Vilasboas**, daí segue com azimute **260°35'37"** e distância de **20,43 m** ao fundo até o vértice **P-05**, de coordenada Lat: **-13°20'55,8785"** e Long: **-44°37'24,2113"**, confrontando com **Lote 11**, daí segue com azimute **351°30'20"** e distância de **20,43 m** do lado esquerdo até o vértice **P-01**, de coordenada Lat: **-13°20'55,2209"** e Long: **-44°37'24,3126"**, confrontando com **Lote 09**.

Quadra: 17
Lote: 11
Área: 172,10 m²

Matrícula: 13471
Proprietário: **Carlos Moreira**, RG nº 02192534 80-SSP/BA, CPF nº 042.901.605-06, Brasileiro, comerciário, casado(a), residente e domiciliado na Avenida Duque de Caxias, nº 376, , João de França, na cidade de Correntina-BA

IMÓVEL: Lote **11**, Quadra: **17**, Loteamento: **Dourado**, com área total de **172,10 m²** metros quadrados e perímetro de 56,87 m, no perímetro urbano deste município, Inicia-se a descrição no vértice **P-01**, na coordenada Lat: **-13°20'55,7688"** e Long: **-44°37'23,5413"**, com azimute **183°37'35"** e distância de **9,08 m** de frente até o vértice **P-02**, de coordenada Lat: **-13°20'56,0637"** e Long: **-44°37'23,5600"**, confrontando com **Avenida José M. Bonfim Vilasboas**, daí segue com azimute **260°38'48"** e distância de **18,53 m** do lado direito até o vértice **P-03**, de coordenada Lat: **-13°20'56,1626"** e Long: **-44°37'24,1675"**, confrontando com **Lote 01**, daí segue com azimute **351°30'20"** e distância de **8,83 m** ao fundo até o vértice **P-04**, de coordenada Lat: **-13°20'55,8785"** e Long: **-44°37'24,2113"**, confrontando com **Lote 09**, daí segue com azimute **80°35'37"** e distância de **20,43 m** do lado esquerdo até o vértice **P-01**, de coordenada Lat: **-13°20'55,7688"** e Long: **-44°37'23,5413"**, confrontando com **Lote 10**.

Certificação Digital: W3GDW2EL-LHKSBPH8-FCULALY7-DBRXSLQV
Versão eletrônica disponível em: https://doem.org.br/ba/correntina
Documento assinado digitalmente conforme MP nº 2.200-2/2001 de 24/08/2001, que institui a infra-estrutura de Chaves Públicas Brasileira - ICP Brasil

PREFEITURA DE CORRENTINA
CIDADE DE TODOS

Quadra: 18
Lote: 01-A
Área: 233,89 m²

Matrícula: 4800
Proprietário: **Edileuza Cruz dos Santos**, RG nº 2060447-SSP/DF, CPF nº 900.528.461-72, Brasileira, lavradora, viúvo(a), residente e domiciliado na Rua G, nº , Lote 1-A, Quadra 18, Dourado, na cidade de Correntina-BA

IMÓVEL: Lote **01-A**, Quadra: **18**, Loteamento: **Dourado**, com área total de **233,89 m²** metros quadrados e perímetro de 61,43 m, no perímetro urbano deste município, Inicia-se a descrição no vértice **P-01**, na coordenada Lat: **-13°20'54,7529"** e Long: **-44°37'23,4937"**, com azimute **261°00'38"** e distância de **14,41 m** de frente até o vértice **P-02**, de coordenada Lat: **-13°20'54,8269"** e Long: **-44°37'23,9667"**, confrontando com **Rua G**, daí segue com azimute **349°56'06"** e distância de **15,92 m** do lado direito até o vértice **P-03**, de coordenada Lat: **-13°20'54,3169"** e Long: **-44°37'24,0599"**, confrontando com **Lote 02**, daí segue com azimute **88°43'49"** e distância de **17,29 m** ao fundo até o vértice **P-04**, de coordenada Lat: **-13°20'54,3035"** e Long: **-44°37'23,4853"**, confrontando com **Lote 01**, daí segue com azimute **181°08'41"** e distância de **13,81 m** do lado esquerdo até o vértice **P-01**, de coordenada Lat: **-13°20'54,7529"** e Long: **-44°37'23,4937"**, confrontando com **Avenida José M. Bonfim Vilasboas**.

Quadra: 18
Lote: 01
Área: 277,85 m²

Matrícula: 4799
Proprietário: **Madson Souza Montalvão**, RG nº -, CPF nº 789.657.055-68, Brasileiro, Agente de saúde, solteiro(a), residente e domiciliado na Avenida da Mineração, nº 274, , Deocleciano Silva, na cidade de Correntina-BA

IMÓVEL: Lote **01**, Quadra: **18**, Loteamento: **Dourado**, com área total de **277,85 m²** metros quadrados e perímetro de 67,22 m, no perímetro urbano deste município, Inicia-se a descrição no vértice **P-01**, na coordenada Lat: **-13°20'53,7859"** e Long: **-44°37'23,4755"**, com azimute **181°08'42"** e distância de **15,90 m** de frente até o vértice **P-02**, de coordenada Lat: **-13°20'54,3035"** e Long: **-44°37'23,4853"**, confrontando com **Avenida José M. Bonfim Vilasboas**, daí segue com azimute **268°43'48"** e distância de **17,29 m** do lado direito até o vértice **P-03**, de coordenada Lat: **-13°20'54,3169"** e Long: **-44°37'24,0599"**, confrontando com **Lote 01-A**, daí segue com azimute **351°06'29"** e distância de **14,11 m** ao fundo até o vértice **P-04**, de coordenada Lat: **-13°20'53,8632"** e Long: **-44°37'24,1331"**, confrontando com **Lote 02**, daí segue com azimute **83°14'35"** e distância de **10,60 m** do lado esquerdo até o vértice **P-05**, de coordenada Lat: **-13°20'53,8221"** e Long: **-44°37'23,7833"**, confrontando com **Lote 12**, daí segue com azimute **83°14'34"** e distância de **9,32 m** do lado esquerdo até o vértice **P-01**, de coordenada Lat: **-13°20'53,7859"** e Long: **-44°37'23,4755"**, confrontando com **Lote 13**.

Certificação Digital: W3GDW2EL-LHKSBPH8-FCULALY7-DBRXSLQV
Versão eletrônica disponível em: https://doem.org.br/ba/correntina
Documento assinado digitalmente conforme MP nº 2.200-2/2001 de 24/08/2001, que institui a infra-estrutura de Chaves Públicas Brasileira - ICP Brasil

PREFEITURA DE CORRENTINA
CIDADE DE TODOS

Quadra: 18
Lote: 02
Área: 359,82 m²

Matrícula: 5745
Proprietário: **Dilva Soares da Cruz**, RG nº 08061336 51-SSP/BA, CPF nº 800.030.525-91, Brasileira, Comerciante, casado(a), residente e domiciliado na Praça da Bandeira, nº 50, , , na cidade de Correntina-BA

IMÓVEL: Lote **02**, Quadra: **18**, Loteamento: **Dourado**, com área total de **359,82 m²** metros quadrados e perímetro de 84,22 m, no perímetro urbano deste município, Inicia-se a descrição no vértice **P-01**, na coordenada Lat: **-13°20'54,8269"** e Long: **-44°37'23,9667"**, com azimute **261°00'39"** e distância de **12,21 m** de frente até o vértice **P-02**, de coordenada Lat: **-13°20'54,8896"** e Long: **-44°37'24,3675"**, confrontando com **Rua G**, daí segue com azimute **351°07'49"** e distância de **30,10 m** do lado direito até o vértice **P-03**, de coordenada Lat: **-13°20'53,9217"** e Long: **-44°37'24,5233"**, confrontando com **Lote 03**, daí segue com azimute **81°16'41"** e distância de **11,29 m** ao fundo até o vértice **P-04**, de coordenada Lat: **-13°20'53,8655"** e Long: **-44°37'24,1526"**, confrontando com **Lote 11**, daí segue com azimute **83°14'22"** e distância de **0,59 m** ao fundo até o vértice **P-05**, de coordenada Lat: **-13°20'53,8632"** e Long: **-44°37'24,1331"**, confrontando com **Lote 12**, daí segue com azimute **171°06'29"** e distância de **14,11 m** do lado esquerdo até o vértice **P-06**, de coordenada Lat: **-13°20'54,3169"** e Long: **-44°37'24,0599"**, confrontando com **Lote 01**, daí segue com azimute **169°56'06"** e distância de **15,92 m** do lado esquerdo até o vértice **P-01**, de coordenada Lat: **-13°20'54,8269"** e Long: **-44°37'23,9667"**, confrontando com **Lote 01-A**.

Quadra: 18
Lote: 03
Área: 359,86 m²

IMÓVEL: Lote **03**, Quadra: **18**, Loteamento: **Dourado**, com área total de **359,86 m²** metros quadrados e perímetro de 84,14 m, no perímetro urbano deste município, Inicia-se a descrição no vértice **P-01**, na coordenada Lat: **-13°20'54,8896"** e Long: **-44°37'24,3675"**, com azimute **261°00'39"** e distância de **11,96 m** de frente até o vértice **P-02**, de coordenada Lat: **-13°20'54,9510"** e Long: **-44°37'24,7602"**, confrontando com **Rua G**, daí segue com azimute **351°11'26"** e distância de **30,16 m** do lado direito até o vértice **P-03**, de coordenada Lat: **-13°20'53,9812"** e Long: **-44°37'24,9152"**, confrontando com **Lote 04**, daí segue com azimute **81°16'40"** e distância de **11,05 m** ao fundo até o vértice **P-04**, de coordenada Lat: **-13°20'53,9261"** e Long: **-44°37'24,5520"**, confrontando com **Lote 10**, daí segue com azimute **81°16'47"** e distância de **0,87 m** ao fundo até o vértice **P-05**, de coordenada Lat: **-13°20'53,9217"** e Long: **-44°37'24,5233"**, confrontando com **Lote 11**, daí segue com azimute **171°07'49"** e distância de **30,10 m** do lado esquerdo até o vértice **P-01**, de coordenada Lat: **-13°20'54,8896"** e Long: **-44°37'24,3675"**, confrontando com **Lote 02**.

Certificação Digital: W3GDW2EL-LHKSBPH8-FCULALY7-DBRXSLQV
Versão eletrônica disponível em: https://doem.org.br/ba/correntina
Documento assinado digitalmente conforme MP nº 2.200-2/2001 de 24/08/2001, que institui a infra-estrutura de Chaves Públicas Brasileira - ICP Brasil

PREFEITURA DE CORRENTINA
CIDADE DE TODOS

Quadra: 18
Lote: 04
Área: 358,64 m²

IMÓVEL: Lote **04**, Quadra: **18**, Loteamento: **Dourado**, com área total de **358,64 m²** metros quadrados e perímetro de 84,13 m, no perímetro urbano deste município, Inicia-se a descrição no vértice **P-01**, na coordenada Lat: **-13°20'54,9510"** e Long: **-44°37'24,7602"**, com azimute **261°00'37"** e distância de **11,97 m** de frente até o vértice **P-02**, de coordenada Lat: **-13°20'55,0125"** e Long: **-44°37'25,1532"**, confrontando com **Rua G**, daí segue com azimute **351°32'09"** e distância de **30,21 m** do lado direito até o vértice **P-03**, de coordenada Lat: **-13°20'54,0400"** e Long: **-44°37'25,3026"**, confrontando com **Lote 05**, daí segue com azimute **81°16'41"** e distância de **11,79 m** ao fundo até o vértice **P-04**, de coordenada Lat: **-13°20'53,9812"** e Long: **-44°37'24,9152"**, confrontando com **Lote 09**, daí segue com azimute **171°11'26"** e distância de **30,16 m** do lado esquerdo até o vértice **P-01**, de coordenada Lat: **-13°20'54,9510"** e Long: **-44°37'24,7602"**, confrontando com **Lote 03**.

Quadra: 18
Lote: 05
Área: 377,30 m²

Matrícula: 5301
Proprietário: **Vitória Magalhães Meira**, RG nº -, CPF nº , Brasileira, , solteiro(a), residente e domiciliado na Fazenda Barreiro Preto, nº , , , na cidade de Jaborandi-BA

IMÓVEL: Lote **05**, Quadra: **18**, Loteamento: **Dourado**, com área total de **377,30 m²** metros quadrados e perímetro de 85,43 m, no perímetro urbano deste município, Inicia-se a descrição no vértice **P-01**, na coordenada Lat: **-13°20'55,0125"** e Long: **-44°37'25,1532"**, com azimute **261°00'39"** e distância de **12,40 m** de frente até o vértice **P-02**, de coordenada Lat: **-13°20'55,0762"** e Long: **-44°37'25,5604"**, confrontando com **Rua G**, daí segue com azimute **351°15'06"** e distância de **18,01 m** do lado direito até o vértice **P-03**, de coordenada Lat: **-13°20'54,4969"** e Long: **-44°37'25,6523"**, confrontando com **Lote 06**, daí segue com azimute **351°15'05"** e distância de **12,26 m** do lado direito até o vértice **P-04**, de coordenada Lat: **-13°20'54,1026"** e Long: **-44°37'25,7149"**, confrontando com **Lote 06-A**, daí segue com azimute **81°15'50"** e distância de **12,55 m** ao fundo até o vértice **P-05**, de coordenada Lat: **-13°20'54,0400"** e Long: **-44°37'25,3026"**, confrontando com **Lote 08**, daí segue com azimute **171°32'09"** e distância de **30,21 m** do lado esquerdo até o vértice **P-01**, de coordenada Lat: **-13°20'55,0125"** e Long: **-44°37'25,1532"**, confrontando com **Lote 04**.

Certificação Digital: W3GDW2EL-LHKSBPH8-FCULALY7-DBRXSLQV
Versão eletrônica disponível em: https://doem.org.br/ba/correntina
Documento assinado digitalmente conforme MP nº 2.200-2/2001 de 24/08/2001, que institui a infra-estrutura de Chaves Públicas Brasileira - ICP Brasil

PREFEITURA DE CORRENTINA
CIDADE DE TODOS

Quadra: 18
Lote: 06-A
Área: 144,59 m²

IMÓVEL: Lote **06-A**, Quadra: **18**, Loteamento: **Dourado**, com área total de **144,59 m²** metros quadrados e perímetro de 48,11 m, no perímetro urbano deste município, Inicia-se a descrição no vértice **P-01**, na coordenada Lat: **-13°20'54,5581"** e Long: **-44°37'26,0435"**, com azimute **351°42'45"** e distância de **12,11 m** de frente até o vértice **P-02**, de coordenada Lat: **-13°20'54,1680"** e Long: **-44°37'26,1022"**, confrontando com **Avenida Diolino Francisco Dourado**, daí segue com azimute **80°18'00"** e distância de **11,82 m** do lado direito até o vértice **P-03**, de coordenada Lat: **-13°20'54,1026"** e Long: **-44°37'25,7149"**, confrontando com **Lote 07-A**, daí segue com azimute **171°15'05"** e distância de **12,26 m** ao fundo até o vértice **P-04**, de coordenada Lat: **-13°20'54,4969"** e Long: **-44°37'25,6523"**, confrontando com **Lote 05**, daí segue com azimute **261°00'39"** e distância de **11,92 m** do lado esquerdo até o vértice **P-01**, de coordenada Lat: **-13°20'54,5581"** e Long: **-44°37'26,0435"**, confrontando com **Lote 06**.

Quadra: 18
Lote: 06
Área: 215,92 m²

IMÓVEL: Lote **06**, Quadra: **18**, Loteamento: **Dourado**, com área total de **215,92 m²** metros quadrados e perímetro de 60,00 m, no perímetro urbano deste município, Inicia-se a descrição no vértice **P-01**, na coordenada Lat: **-13°20'55,0762"** e Long: **-44°37'25,5604"**, com azimute **261°00'38"** e distância de **12,06 m** de frente até o vértice **P-02**, de coordenada Lat: **-13°20'55,1381"** e Long: **-44°37'25,9563"**, confrontando com **Rua G**, daí segue com azimute **351°42'46"** e distância de **18,01 m** do lado direito até o vértice **P-03**, de coordenada Lat: **-13°20'54,5581"** e Long: **-44°37'26,0435"**, confrontando com **Avenida Diolino Francisco Dourado**, daí segue com azimute **81°00'38"** e distância de **11,92 m** ao fundo até o vértice **P-04**, de coordenada Lat: **-13°20'54,4969"** e Long: **-44°37'25,6523"**, confrontando com **Lote 06-A**, daí segue com azimute **171°15'06"** e distância de **18,01 m** do lado esquerdo até o vértice **P-01**, de coordenada Lat: **-13°20'55,0762"** e Long: **-44°37'25,5604"**, confrontando com **Lote 05**.

Certificação Digital: W3GDW2EL-LHKSBPH8-FCULALY7-DBRXSLQV
Versão eletrônica disponível em: https://doem.org.br/ba/correntina
Documento assinado digitalmente conforme MP nº 2.200-2/2001 de 24/08/2001, que institui a infra-estrutura de Chaves Públicas Brasileira - ICP Brasil

PREFEITURA DE CORRENTINA
CIDADE DE TODOS

Quadra: 18
Lote: 07-A
Área: 130,04 m²

IMÓVEL: Lote **07-A**, Quadra: **18**, Loteamento: **Dourado**, com área total de **130,04 m²** metros quadrados e perímetro de 45,79 m, no perímetro urbano deste município, Inicia-se a descrição no vértice **P-01**, na coordenada Lat: **-13°20'54,1680"** e Long: **-44°37'26,1022"**, com azimute **352°37'57"** e distância de **11,26 m** de frente até o vértice **P-02**, de coordenada Lat: **-13°20'53,8045"** e Long: **-44°37'26,1507"**, confrontando com **Avenida Diolino Francisco Dourado**, daí segue com azimute **82°05'09"** e distância de **11,81 m** do lado direito até o vértice **P-03**, de coordenada Lat: **-13°20'53,7510"** e Long: **-44°37'25,7620"**, confrontando com **Lote 07**, daí segue com azimute **174°18'52"** e distância de **4,87 m** ao fundo até o vértice **P-04**, de coordenada Lat: **-13°20'53,9087"** e Long: **-44°37'25,7457"**, confrontando com **Lote 08**, daí segue com azimute **171°15'07"** e distância de **6,03 m** ao fundo até o vértice **P-05**, de coordenada Lat: **-13°20'54,1026"** e Long: **-44°37'25,7149"**, confrontando com **Lote 08**, daí segue com azimute **260°18'00"** e distância de **11,82 m** do lado esquerdo até o vértice **P-01**, de coordenada Lat: **-13°20'54,1680"** e Long: **-44°37'26,1022"**, confrontando com **Lote 06-A**.

Quadra: 18
Lote: 07
Área: 233,77 m²

IMÓVEL: Lote **07**, Quadra: **18**, Loteamento: **Dourado**, com área total de **233,77 m²** metros quadrados e perímetro de 62,87 m, no perímetro urbano deste município, Inicia-se a descrição no vértice **P-01**, na coordenada Lat: **-13°20'53,1792"** e Long: **-44°37'26,2340"**, com azimute **82°24'40"** e distância de **12,37 m** de frente até o vértice **P-02**, de coordenada Lat: **-13°20'53,1254"** e Long: **-44°37'25,8265"**, confrontando com **Rua F**, daí segue com azimute **174°18'55"** e distância de **19,32 m** do lado direito até o vértice **P-03**, de coordenada Lat: **-13°20'53,7510"** e Long: **-44°37'25,7620"**, confrontando com **Lote 08**, daí segue com azimute **262°05'09"** e distância de **11,81 m** ao fundo até o vértice **P-04**, de coordenada Lat: **-13°20'53,8045"** e Long: **-44°37'26,1507"**, confrontando com **Lote 07-A**, daí segue com azimute **352°39'21"** e distância de **19,37 m** do lado esquerdo até o vértice **P-01**, de coordenada Lat: **-13°20'53,1792"** e Long: **-44°37'26,2340"**, confrontando com **Avenida Diolino Francisco Dourado**.

Certificação Digital: W3GDW2EL-LHKSBPH8-FCULALY7-DBRXSLQV
Versão eletrônica disponível em: https://doem.org.br/ba/correntina
Documento assinado digitalmente conforme MP nº 2.200-2/2001 de 24/08/2001, que institui a infra-estrutura de Chaves Públicas Brasileira - ICP Brasil

PREFEITURA DE CORRENTINA
CIDADE DE TODOS

Quadra: 18
Lote: 08
Área: 373,43 m²

Matrícula: 3447
Proprietário: **Tereza Maria Conceição de Alecrim**, RG nº 1528904-SSP/GO, CPF nº 280.704.371-20, Brasileira, Lavradora, casado(a), residente e domiciliado na Rua F, nº 129, , Morada Nova, na cidade de Correntina-BA

IMÓVEL: Lote **08**, Quadra: **18**, Loteamento: **Dourado**, com área total de **373,43 m²** metros quadrados e perímetro de 84,75 m, no perímetro urbano deste município, Inicia-se a descrição no vértice **P-01**, na coordenada Lat: **-13°20'53,1254"** e Long: **-44°37'25,8265"**, com azimute **82°24'40"** e distância de **12,03 m** de frente até o vértice **P-02**, de coordenada Lat: **-13°20'53,0731"** e Long: **-44°37'25,4302"**, confrontando com **Rua F**, daí segue com azimute **172°43'08"** e distância de **29,95 m** do lado direito até o vértice **P-03**, de coordenada Lat: **-13°20'54,0400"** e Long: **-44°37'25,3026"**, confrontando com **Lote 09**, daí segue com azimute **261°15'50"** e distância de **12,55 m** ao fundo até o vértice **P-04**, de coordenada Lat: **-13°20'54,1026"** e Long: **-44°37'25,7149"**, confrontando com **Lote 05**, daí segue com azimute **351°15'07"** e distância de **6,03 m** do lado esquerdo até o vértice **P-05**, de coordenada Lat: **-13°20'53,9087"** e Long: **-44°37'25,7457"**, confrontando com **Lote 07-A**, daí segue com azimute **354°18'52"** e distância de **4,87 m** do lado esquerdo até o vértice **P-06**, de coordenada Lat: **-13°20'53,7510"** e Long: **-44°37'25,7620"**, confrontando com **Lote 07-A**, daí segue com azimute **354°18'56"** e distância de **19,32 m** do lado esquerdo até o vértice **P-01**, de coordenada Lat: **-13°20'53,1254"** e Long: **-44°37'25,8265"**, confrontando com **Lote 07**.

Certificação Digital: W3GDW2EL-LHKSBPH8-FCULALY7-DBRXSLQV
Versão eletrônica disponível em: https://doem.org.br/ba/correntina
Documento assinado digitalmente conforme MP nº 2.200-2/2001 de 24/08/2001, que institui a infra-estrutura de Chaves Públicas Brasileira - ICP Brasil

PREFEITURA DE CORRENTINA
CIDADE DE TODOS

Quadra: 18
Lote: 09
Área: 356,63 m²

Matrícula: 3434
Proprietário: **Esmael Moreira de Souza**, RG nº 4933486-SSP/BA, CPF nº 470.489.995-00, Brasileiro, lavrador, solteiro(a), residente e domiciliado na , nº , , , na cidade de Correntina-BA

IMÓVEL: Lote **09**, Quadra: **18**, Loteamento: **Dourado**, com área total de **356,63 m²** metros quadrados e perímetro de 83,58 m, no perímetro urbano deste município, Inicia-se a descrição no vértice **P-01**, na coordenada Lat: **-13°20'53,0731"** e Long: **-44°37'25,4302"**, com azimute **82°24'40"** e distância de **12,12 m** de frente até o vértice **P-02**, de coordenada Lat: **-13°20'53,0204"** e Long: **-44°37'25,0308"**, confrontando com **Rua F**, daí segue com azimute **173°22'00"** e distância de **29,72 m** do lado direito até o vértice **P-03**, de coordenada Lat: **-13°20'53,9812"** e Long: **-44°37'24,9152"**, confrontando com **Lote 10**, daí segue com azimute **261°16'41"** e distância de **11,79 m** ao fundo até o vértice **P-04**, de coordenada Lat: **-13°20'54,0400"** e Long: **-44°37'25,3026"**, confrontando com **Lote 04**, daí segue com azimute **352°43'08"** e distância de **29,95 m** do lado esquerdo até o vértice **P-01**, de coordenada Lat: **-13°20'53,0731"** e Long: **-44°37'25,4302"**, confrontando com **Lote 08**.

Quadra: 18
Lote: 10
Área: 217,40 m²

Matrícula: 4607
Proprietário: **GIZELE SANTOS TAVARES**, RG nº 1388745305-SSP/BA, CPF nº 044.295.795-55, , , , residente e domiciliado na , nº , , , na cidade de

IMÓVEL: Lote **10**, Quadra: **18**, Loteamento: **Dourado**, com área total de **217,40 m²** metros quadrados e perímetro de 81,18 m, no perímetro urbano deste município, Inicia-se a descrição no vértice **P-01**, na coordenada Lat: **-13°20'53,0204"** e Long: **-44°37'25,0308"**, com azimute **82°24'38"** e distância de **4,14 m** de frente até o vértice **P-02**, de coordenada Lat: **-13°20'53,0024"** e Long: **-44°37'24,8943"**, confrontando com **Rua F**, daí segue com azimute **173°44'29"** e distância de **15,82 m** do lado direito até o vértice **P-03**, de coordenada Lat: **-13°20'53,5142"** e Long: **-44°37'24,8361"**, confrontando com **Lote 10-A**, daí segue com azimute **87°23'19"** e distância de **7,40 m** do lado direito até o vértice **P-04**, de coordenada Lat: **-13°20'53,5028"** e Long: **-44°37'24,5905"**, confrontando com **Lote 10-A**, daí segue com azimute **174°59'58"** e distância de **13,05 m** do lado direito até o vértice **P-05**, de coordenada Lat: **-13°20'53,9261"** e Long: **-44°37'24,5520"**, confrontando com **Lote 11**, daí segue com azimute **261°16'40"** e distância de **11,05 m** ao fundo até o vértice **P-06**, de coordenada Lat: **-13°20'53,9812"** e Long: **-44°37'24,9152"**, confrontando com **Lote 03**, daí segue com azimute **353°22'00"** e distância de **29,72 m** do lado esquerdo até o vértice **P-01**, de coordenada Lat: **-13°20'53,0204"** e Long: **-44°37'25,0308"**, confrontando com **Lote 09**.

Certificação Digital: W3GDW2EL-LHKSBPH8-FCULALY7-DBRXSLQV
Versão eletrônica disponível em: https://doem.org.br/ba/correntina
Documento assinado digitalmente conforme MP nº 2.200-2/2001 de 24/08/2001, que institui a infra-estrutura de Chaves Públicas Brasileira - ICP Brasil

PREFEITURA DE CORRENTINA
CIDADE DE TODOS

Quadra: 18
Lote: 10-A
Área: 122,11 m²

Matrícula: 4607
Proprietário: **GIZELE SANTOS TAVARES**, RG nº 1388745305-SSP/BA, CPF nº 044.295.795-55, , , , residente e domiciliado na , nº , , , na cidade de

IMÓVEL: Lote **10-A**, Quadra: **18**, Loteamento: **Dourado**, com área total de **122,11 m²** metros quadrados e perímetro de 47,44 m, no perímetro urbano deste município, Inicia-se a descrição no vértice **P-01**, na coordenada Lat: **-13°20'53,0024"** e Long: **-44°37'24,8943"**, com azimute **82°24'40"** e distância de **7,75 m** de frente até o vértice **P-02**, de coordenada Lat: **-13°20'52,9687"** e Long: **-44°37'24,6391"**, confrontando com **Rua F**, daí segue com azimute **174°59'59"** e distância de **16,47 m** do lado direito até o vértice **P-03**, de coordenada Lat: **-13°20'53,5028"** e Long: **-44°37'24,5905"**, confrontando com **Lote 11**, daí segue com azimute **267°23'19"** e distância de **7,40 m** ao fundo até o vértice **P-04**, de coordenada Lat: **-13°20'53,5142"** e Long: **-44°37'24,8361"**, confrontando com **Lote 10**, daí segue com azimute **353°44'30"** e distância de **15,82 m** do lado esquerdo até o vértice **P-01**, de coordenada Lat: **-13°20'53,0024"** e Long: **-44°37'24,8943"**, confrontando com **Lote 10**.

Certificação Digital: W3GDW2EL-LHKSBPH8-FCULALY7-DBRXSLQV
Versão eletrônica disponível em: https://doem.org.br/ba/correntina
Documento assinado digitalmente conforme MP nº 2.200-2/2001 de 24/08/2001, que institui a infra-estrutura de Chaves Públicas Brasileira - ICP Brasil

PREFEITURA DE CORRENTINA
CIDADE DE TODOS

Quadra: 18
Lote: 11
Área: 354,10 m²

Matrícula: 17062
Proprietário: **Olidio Alves de Moura**, RG nº 0959637583-SSP/BA, CPF nº 32525729587, Brasileiro, Lavrador, casado(a), residente e domiciliado na Fazenda Melado, nº , , Zona Rural, na cidade de Correntina-BA

IMÓVEL: Lote **11**, Quadra: **18**, Loteamento: **Dourado**, com área total de **354,10 m²** metros quadrados e perímetro de 82,92 m, no perímetro urbano deste município, Inicia-se a descrição no vértice **P-01**, na coordenada Lat: **-13°20'52,9687"** e Long: **-44°37'24,6391"**, com azimute **82°24'39"** e distância de **11,96 m** de frente até o vértice **P-02**, de coordenada Lat: **-13°20'52,9167"** e Long: **-44°37'24,2450"**, confrontando com **Rua F**, daí segue com azimute **174°38'07"** e distância de **29,28 m** do lado direito até o vértice **P-03**, de coordenada Lat: **-13°20'53,8655"** e Long: **-44°37'24,1526"**, confrontando com **Lote 12**, daí segue com azimute **261°16'41"** e distância de **11,29 m** ao fundo até o vértice **P-04**, de coordenada Lat: **-13°20'53,9217"** e Long: **-44°37'24,5233"**, confrontando com **Lote 02**, daí segue com azimute **261°16'47"** e distância de **0,87 m** ao fundo até o vértice **P-05**, de coordenada Lat: **-13°20'53,9261"** e Long: **-44°37'24,5520"**, confrontando com **Lote 03**, daí segue com azimute **354°59'58"** e distância de **13,05 m** do lado esquerdo até o vértice **P-06**, de coordenada Lat: **-13°20'53,5028"** e Long: **-44°37'24,5905"**, confrontando com **Lote 10**, daí segue com azimute **354°59'59"** e distância de **16,47 m** do lado esquerdo até o vértice **P-01**, de coordenada Lat: **-13°20'52,9687"** e Long: **-44°37'24,6391"**, confrontando com **Lote 10-A**.

Certificação Digital: W3GDW2EL-LHKSBPH8-FCULALY7-DBRXSLQV
Versão eletrônica disponível em: https://doem.org.br/ba/correntina
Documento assinado digitalmente conforme MP nº 2.200-2/2001 de 24/08/2001, que institui a infra-estrutura de Chaves Públicas Brasileira - ICP Brasil

PREFEITURA DE CORRENTINA
CIDADE DE TODOS

Quadra: 18
Lote: 12
Área: 355,45 m²

IMÓVEL: Lote **12**, Quadra: **18**, Loteamento: **Dourado**, com área total de **355,45 m²** metros quadrados e perímetro de 83,07 m, no perímetro urbano deste município, Inicia-se a descrição no vértice **P-01**, na coordenada Lat: **-13°20'52,9167"** e Long: **-44°37'24,2450"**, com azimute **82°24'39"** e distância de **13,03 m** de frente até o vértice **P-02**, de coordenada Lat: **-13°20'52,8601"** e Long: **-44°37'23,8156"**, confrontando com **Rua F**, daí segue com azimute **178°11'58"** e distância de **29,57 m** do lado direito até o vértice **P-03**, de coordenada Lat: **-13°20'53,8221"** e Long: **-44°37'23,7833"**, confrontando com **Lote 13**, daí segue com azimute **263°14'35"** e distância de **10,60 m** ao fundo até o vértice **P-04**, de coordenada Lat: **-13°20'53,8632"** e Long: **-44°37'24,1331"**, confrontando com **Lote 01**, daí segue com azimute **263°14'22"** e distância de **0,59 m** ao fundo até o vértice **P-05**, de coordenada Lat: **-13°20'53,8655"** e Long: **-44°37'24,1526"**, confrontando com **Lote 02**, daí segue com azimute **354°38'07"** e distância de **29,28 m** do lado esquerdo até o vértice **P-01**, de coordenada Lat: **-13°20'52,9167"** e Long: **-44°37'24,2450"**, confrontando com **Lote 11**.

Quadra: 18
Lote: 13
Área: 298,12 m²

Matrícula: 3551
Proprietário: **João Carlos de Souza**, RG nº 523263570-SSP/BA, CPF nº 222.546.501-06, Brasileiro, Aposentado, casado(a), residente e domiciliado na Rua do Matador, nº 286, , Dourado, na cidade de Correntina-BA

IMÓVEL: Lote **13**, Quadra: **18**, Loteamento: **Dourado**, com área total de **298,12 m²** metros quadrados e perímetro de 79,67 m, no perímetro urbano deste município, Inicia-se a descrição no vértice **P-01**, na coordenada Lat: **-13°20'52,8601"** e Long: **-44°37'23,8156"**, com azimute **82°24'40"** e distância de **10,88 m** de frente até o vértice **P-02**, de coordenada Lat: **-13°20'52,8127"** e Long: **-44°37'23,4571"**, confrontando com **Rua F**, daí segue com azimute **181°08'41"** e distância de **29,90 m** do lado direito até o vértice **P-03**, de coordenada Lat: **-13°20'53,7859"** e Long: **-44°37'23,4755"**, confrontando com **Avenida José M. Bonfim Vilasboas**, daí segue com azimute **263°14'34"** e distância de **9,32 m** ao fundo até o vértice **P-04**, de coordenada Lat: **-13°20'53,8221"** e Long: **-44°37'23,7833"**, confrontando com **Lote 01**, daí segue com azimute **358°11'58"** e distância de **29,57 m** do lado esquerdo até o vértice **P-01**, de coordenada Lat: **-13°20'52,8601"** e Long: **-44°37'23,8156"**, confrontando com **Lote 12**.

Certificação Digital: W3GDW2EL-LHKSBPH8-FCULALY7-DBRXSLQV
Versão eletrônica disponível em: https://doem.org.br/ba/correntina
Documento assinado digitalmente conforme MP nº 2.200-2/2001 de 24/08/2001, que institui a infra-estrutura de Chaves Públicas Brasileira - ICP Brasil

PREFEITURA DE CORRENTINA
CIDADE DE TODOS

Quadra: 19
Lote: 01-A
Área: 145,93 m²

Matrícula: 8617
Proprietário: **DIVINO BRANDÃO DOS SANTOS**, RG nº 1407349023-SSP/BA, CPF nº 022.176.955-25, , , , residente e domiciliado na , nº , , , na cidade de

IMÓVEL: Lote **01-A**, Quadra: **19**, Loteamento: **Dourado**, com área total de **145,93 m²** metros quadrados e perímetro de 49,46 m, no perímetro urbano deste município, Inicia-se a descrição no vértice **P-01**, na coordenada Lat: **-13°20'52,8202"** e Long: **-44°37'25,9594"**, com azimute **262°08'48"** e distância de **9,73 m** de frente até o vértice **P-02**, de coordenada Lat: **-13°20'52,8640"** e Long: **-44°37'26,2799"**, confrontando com **Rua F**, daí segue com azimute **350°52'21"** e distância de **15,00 m** do lado direito até o vértice **P-03**, de coordenada Lat: **-13°20'52,3821"** e Long: **-44°37'26,3597"**, confrontando com **Avenida Diolino Francisco Dourado**, daí segue com azimute **82°08'48"** e distância de **9,73 m** ao fundo até o vértice **P-04**, de coordenada Lat: **-13°20'52,3383"** e Long: **-44°37'26,0393"**, confrontando com **Lote 01**, daí segue com azimute **170°52'21"** e distância de **15,00 m** do lado esquerdo até o vértice **P-01**, de coordenada Lat: **-13°20'52,8202"** e Long: **-44°37'25,9594"**, confrontando com **Lote 02**.

Quadra: 19
Lote: 01
Área: 143,35 m²

Matrícula: 8617
Proprietário: **DIVINO BRANDÃO DOS SANTOS**, RG nº 1407349023-SSP/BA, CPF nº 022.176.955-25, , , , residente e domiciliado na , nº , , , na cidade de

IMÓVEL: Lote **01**, Quadra: **19**, Loteamento: **Dourado**, com área total de **143,35 m²** metros quadrados e perímetro de 48,92 m, no perímetro urbano deste município, Inicia-se a descrição no vértice **P-01**, na coordenada Lat: **-13°20'52,3821"** e Long: **-44°37'26,3597"**, com azimute **350°52'21"** e distância de **14,50 m** de frente até o vértice **P-02**, de coordenada Lat: **-13°20'51,9160"** e Long: **-44°37'26,4369"**, confrontando com **Avenida Diolino Francisco Dourado**, daí segue com azimute **79°27'05"** e distância de **9,73 m** do lado direito até o vértice **P-03**, de coordenada Lat: **-13°20'51,8575"** e Long: **-44°37'26,1189"**, confrontando com **Lote 20-A**, daí segue com azimute **170°52'20"** e distância de **14,96 m** ao fundo até o vértice **P-04**, de coordenada Lat: **-13°20'52,3383"** e Long: **-44°37'26,0393"**, confrontando com **Lote 02**, daí segue com azimute **262°08'50"** e distância de **9,73 m** do lado esquerdo até o vértice **P-01**, de coordenada Lat: **-13°20'52,3821"** e Long: **-44°37'26,3597"**, confrontando com **Lote 01-A**.

Certificação Digital: W3GDW2EL-LHKSBPH8-FCULALY7-DBRXSLQV
Versão eletrônica disponível em: https://doem.org.br/ba/correntina
Documento assinado digitalmente conforme MP nº 2.200-2/2001 de 24/08/2001, que institui a infra-estrutura de Chaves Públicas Brasileira - ICP Brasil

PREFEITURA DE CORRENTINA
CIDADE DE TODOS

Quadra: 19
Lote: 02
Área: 297,49 m²

Matrícula: 13757
Proprietário: **CÍCERO JOSÉ CONCEIÇÃO DA SILVA**, RG nº 3677980-SSP/DF, CPF nº 280.621.245-68, , , , residente e domiciliado na , nº , , , na cidade de

IMÓVEL: Lote **02**, Quadra: **19**, Loteamento: **Dourado**, com área total de **297,49 m²** metros quadrados e perímetro de 79,82 m, no perímetro urbano deste município, Inicia-se a descrição no vértice **P-01**, na coordenada Lat: **-13°20'52,7756"** e Long: **-44°37'25,6328"**, com azimute **262°08'48"** e distância de **9,92 m** de frente até o vértice **P-02**, de coordenada Lat: **-13°20'52,8202"** e Long: **-44°37'25,9594"**, confrontando com **Rua F**, daí segue com azimute **350°52'22"** e distância de **15,00 m** do lado direito até o vértice **P-03**, de coordenada Lat: **-13°20'52,3383"** e Long: **-44°37'26,0393"**, confrontando com **Lote 01-A**, daí segue com azimute **350°52'20"** e distância de **14,96 m** do lado direito até o vértice **P-04**, de coordenada Lat: **-13°20'51,8575"** e Long: **-44°37'26,1189"**, confrontando com **Lote 01**, daí segue com azimute **81°47'26"** e distância de **9,92 m** ao fundo até o vértice **P-05**, de coordenada Lat: **-13°20'51,8109"** e Long: **-44°37'25,7926"**, confrontando com **Lote 19**, daí segue com azimute **170°52'30"** e distância de **30,02 m** do lado esquerdo até o vértice **P-01**, de coordenada Lat: **-13°20'52,7756"** e Long: **-44°37'25,6328"**, confrontando com **Lote 03**.

Quadra: 19
Lote: 03
Área: 304,08 m²

Matrícula: 9846
Proprietário: **LUIS CARLOS JOSÉ DE OLIVEIRA**, RG nº 13.765.413-86-SSP/BA, CPF nº 023.269.015-41, , , , residente e domiciliado na , nº , , , na cidade de

IMÓVEL: Lote **03**, Quadra: **19**, Loteamento: **Dourado**, com área total de **304,08 m²** metros quadrados e perímetro de 80,34 m, no perímetro urbano deste município, Inicia-se a descrição no vértice **P-01**, na coordenada Lat: **-13°20'52,7305"** e Long: **-44°37'25,3027"**, com azimute **262°08'48"** e distância de **10,03 m** de frente até o vértice **P-02**, de coordenada Lat: **-13°20'52,7756"** e Long: **-44°37'25,6328"**, confrontando com **Rua F**, daí segue com azimute **350°52'30"** e distância de **30,02 m** do lado direito até o vértice **P-03**, de coordenada Lat: **-13°20'51,8109"** e Long: **-44°37'25,7926"**, confrontando com **Lote 02**, daí segue com azimute **81°47'26"** e distância de **10,21 m** ao fundo até o vértice **P-04**, de coordenada Lat: **-13°20'51,7629"** e Long: **-44°37'25,4565"**, confrontando com **Lote 18**, daí segue com azimute **171°14'18"** e distância de **30,08 m** do lado esquerdo até o vértice **P-01**, de coordenada Lat: **-13°20'52,7305"** e Long: **-44°37'25,3027"**, confrontando com **Lote 04**.

Certificação Digital: W3GDW2EL-LHKSBPH8-FCULALY7-DBRXSLQV
Versão eletrônica disponível em: https://doem.org.br/ba/correntina
Documento assinado digitalmente conforme MP nº 2.200-2/2001 de 24/08/2001, que institui a infra-estrutura de Chaves Públicas Brasileira - ICP Brasil

PREFEITURA DE CORRENTINA
CIDADE DE TODOS

Quadra: 19
Lote: 04
Área: 301,05 m²

Matrícula: 12042
Proprietário: **MARIA GONÇALVES DE SOUZA**, RG nº 959637230-SSP/BA, CPF nº 035.835.175-80, , , , residente e domiciliado na , nº , , , na cidade de

IMÓVEL: Lote **04**, Quadra: **19**, Loteamento: **Dourado**, com área total de **301,05 m²** metros quadrados e perímetro de 80,14 m, no perímetro urbano deste município, Inicia-se a descrição no vértice **P-01**, na coordenada Lat: **-13°20'52,6853"** e Long: **-44°37'24,9717"**, com azimute **262°08'48"** e distância de **10,05 m** de frente até o vértice **P-02**, de coordenada Lat: **-13°20'52,7305"** e Long: **-44°37'25,3027"**, confrontando com **Rua F**, daí segue com azimute **351°14'18"** e distância de **30,08 m** do lado direito até o vértice **P-03**, de coordenada Lat: **-13°20'51,7629"** e Long: **-44°37'25,4565"**, confrontando com **Lote 03**, daí segue com azimute **82°26'55"** e distância de **9,98 m** ao fundo até o vértice **P-04**, de coordenada Lat: **-13°20'51,7197"** e Long: **-44°37'25,1276"**, confrontando com **Lote 17**, daí segue com azimute **171°05'55"** e distância de **30,03 m** do lado esquerdo até o vértice **P-01**, de coordenada Lat: **-13°20'52,6853"** e Long: **-44°37'24,9717"**, confrontando com **Lote 05**.

Quadra: 19
Lote: 05
Área: 297,16 m²

Matrícula: 12642
Proprietário: **ATENÍLIO JÚNIOR DE SOUZA NEIVA**, RG nº 902401033-SSP/BA, CPF nº 794.558.165-04, , , , residente e domiciliado na , nº , , , na cidade de

IMÓVEL: Lote **05**, Quadra: **19**, Loteamento: **Dourado**, com área total de **297,16 m²** metros quadrados e perímetro de 79,82 m, no perímetro urbano deste município, Inicia-se a descrição no vértice **P-01**, na coordenada Lat: **-13°20'52,6411"** e Long: **-44°37'24,6482"**, com azimute **262°08'48"** e distância de **9,82 m** de frente até o vértice **P-02**, de coordenada Lat: **-13°20'52,6853"** e Long: **-44°37'24,9717"**, confrontando com **Rua F**, daí segue com azimute **351°05'55"** e distância de **30,03 m** do lado direito até o vértice **P-03**, de coordenada Lat: **-13°20'51,7197"** e Long: **-44°37'25,1276"**, confrontando com **Lote 04**, daí segue com azimute **82°26'55"** e distância de **9,99 m** ao fundo até o vértice **P-04**, de coordenada Lat: **-13°20'51,6765"** e Long: **-44°37'24,7985"**, confrontando com **Lote 16**, daí segue com azimute **171°24'34"** e distância de **29,98 m** do lado esquerdo até o vértice **P-01**, de coordenada Lat: **-13°20'52,6411"** e Long: **-44°37'24,6482"**, confrontando com **Lote 06**.

Certificação Digital: W3GDW2EL-LHKSBPH8-FCULALY7-DBRXSLQV
Versão eletrônica disponível em: https://doem.org.br/ba/correntina
Documento assinado digitalmente conforme MP nº 2.200-2/2001 de 24/08/2001, que institui a infra-estrutura de Chaves Públicas Brasileira - ICP Brasil

PREFEITURA DE CORRENTINA
CIDADE DE TODOS

Quadra: 19
Lote: 06
Área: 298,07 m²

Matrícula: 17549
Proprietário: **DIEGO MAGALHÃES NASCIMENTO**, RG nº 071900028402-DETRAN/BA, CPF nº 074.747.985-22, , , , residente e domiciliado na , nº , , , na cidade de

IMÓVEL: Lote **06**, Quadra: **19**, Loteamento: **Dourado**, com área total de **298,07 m²** metros quadrados e perímetro de 79,82 m, no perímetro urbano deste município, Inicia-se a descrição no vértice **P-01**, na coordenada Lat: **-13°20'52,5958"** e Long: **-44°37'24,3160"**, com azimute **262°08'48"** e distância de **10,09 m** de frente até o vértice **P-02**, de coordenada Lat: **-13°20'52,6411"** e Long: **-44°37'24,6482"**, confrontando com **Rua F**, daí segue com azimute **351°24'35"** e distância de **29,98 m** do lado direito até o vértice **P-03**, de coordenada Lat: **-13°20'51,6765"** e Long: **-44°37'24,7985"**, confrontando com **Lote 05**, daí segue com azimute **82°26'56"** e distância de **9,82 m** ao fundo até o vértice **P-04**, de coordenada Lat: **-13°20'51,6340"** e Long: **-44°37'24,4750"**, confrontando com **Lote 15**, daí segue com azimute **170°53'18"** e distância de **29,93 m** do lado esquerdo até o vértice **P-01**, de coordenada Lat: **-13°20'52,5958"** e Long: **-44°37'24,3160"**, confrontando com **Lote 07**.

Quadra: 19
Lote: 07
Área: 299,04 m²

Matrícula: 8908
Proprietário: **ANTÔNIO GONÇALVES FERREIRA**, RG nº 1288328-SSPDI/GO, CPF nº 076.417.965-91, , , , residente e domiciliado na , nº , , , na cidade de

IMÓVEL: Lote **07**, Quadra: **19**, Loteamento: **Dourado**, com área total de **299,04 m²** metros quadrados e perímetro de 79,89 m, no perímetro urbano deste município, Inicia-se a descrição no vértice **P-01**, na coordenada Lat: **-13°20'52,5507"** e Long: **-44°37'23,9857"**, com azimute **262°08'48"** e distância de **10,03 m** de frente até o vértice **P-02**, de coordenada Lat: **-13°20'52,5958"** e Long: **-44°37'24,3160"**, confrontando com **Rua F**, daí segue com azimute **350°53'18"** e distância de **29,93 m** do lado direito até o vértice **P-03**, de coordenada Lat: **-13°20'51,6340"** e Long: **-44°37'24,4751"**, confrontando com **Lote 06**, daí segue com azimute **81°44'01"** e distância de **9,93 m** ao fundo até o vértice **P-04**, de coordenada Lat: **-13°20'51,5871"** e Long: **-44°37'24,1484"**, confrontando com **Lote 14**, daí segue com azimute **170°42'14"** e distância de **30,00 m** do lado esquerdo até o vértice **P-01**, de coordenada Lat: **-13°20'52,5507"** e Long: **-44°37'23,9857"**, confrontando com **Lote 08**.

Certificação Digital: W3GDW2EL-LHKSBPH8-FCULALY7-DBRXSLQV
Versão eletrônica disponível em: https://doem.org.br/ba/correntina
Documento assinado digitalmente conforme MP nº 2.200-2/2001 de 24/08/2001, que institui a infra-estrutura de Chaves Públicas Brasileira - ICP Brasil

PREFEITURA DE CORRENTINA
CIDADE DE TODOS

Quadra: 19
Lote: 08
Área: 296,56 m²

Matrícula: 9881
Proprietário: **EDILSON MIRANDA DOS SANTOS**, RG nº 1337762673-SSP/SP, CPF nº 269.439.858-84, Brasileiro, Comerciante, casado(a), residente e domiciliado na Rua B, nº , , Antônio de França Barbosa, na cidade de Correntina-BA

IMÓVEL: Lote **08**, Quadra: **19**, Loteamento: **Dourado**, com área total de **296,56 m²** metros quadrados e perímetro de 79,56 m, no perímetro urbano deste município, Inicia-se a descrição no vértice **P-01**, na coordenada Lat: **-13°20'52,5057"** e Long: **-44°37'23,6567"**, com azimute **262°08'48"** e distância de **9,99 m** de frente até o vértice **P-02**, de coordenada Lat: **-13°20'52,5507"** e Long: **-44°37'23,9857"**, confrontando com **Rua F**, daí segue com azimute **350°42'14"** e distância de **30,00 m** do lado direito até o vértice **P-03**, de coordenada Lat: **-13°20'51,5871"** e Long: **-44°37'24,1484"**, confrontando com **Lote 07**, daí segue com azimute **84°07'39"** e distância de **9,91 m** ao fundo até o vértice **P-04**, de coordenada Lat: **-13°20'51,5536"** e Long: **-44°37'23,8207"**, confrontando com **Lote 13**, daí segue com azimute **170°30'44"** e distância de **29,66 m** do lado esquerdo até o vértice **P-01**, de coordenada Lat: **-13°20'52,5057"** e Long: **-44°37'23,6567"**, confrontando com **Lote 09**.

Quadra: 19
Lote: 09
Área: 319,67 m²

Matrícula: 10925 e 10926
Proprietário: **EDILSON MIRANDA DOS SANTOS**, RG nº 1337762673-SSP/SP, CPF nº 269.439.858-84, Brasileiro, Comerciante, casado(a), residente e domiciliado na Rua B, nº , , Antônio de França Barbosa, na cidade de Correntina-BA

IMÓVEL: Lote **09**, Quadra: **19**, Loteamento: **Dourado**, com área total de **319,67 m²** metros quadrados e perímetro de 81,14 m, no perímetro urbano deste município, Inicia-se a descrição no vértice **P-01**, na coordenada Lat: **-13°20'52,4724"** e Long: **-44°37'23,4125"**, com azimute **262°08'47"** e distância de **7,42 m** de frente até o vértice **P-02**, de coordenada Lat: **-13°20'52,5057"** e Long: **-44°37'23,6567"**, confrontando com **Rua F**, daí segue com azimute **350°30'44"** e distância de **29,66 m** do lado direito até o vértice **P-03**, de coordenada Lat: **-13°20'51,5536"** e Long: **-44°37'23,8207"**, confrontando com **Lote 08**, daí segue com azimute **84°07'38"** e distância de **14,29 m** ao fundo até o vértice **P-04**, de coordenada Lat: **-13°20'51,5053"** e Long: **-44°37'23,3481"**, confrontando com **Lote 10**, daí segue com azimute **183°49'07"** e distância de **29,77 m** do lado esquerdo até o vértice **P-01**, de coordenada Lat: **-13°20'52,4724"** e Long: **-44°37'23,4125"**, confrontando com **Avenida José M. Bonfim Vilasboas**.

Certificação Digital: W3GDW2EL-LHKSBPH8-FCULALY7-DBRXSLQV
Versão eletrônica disponível em: https://doem.org.br/ba/correntina
Documento assinado digitalmente conforme MP nº 2.200-2/2001 de 24/08/2001, que institui a infra-estrutura de Chaves Públicas Brasileira - ICP Brasil

PREFEITURA DE CORRENTINA
CIDADE DE TODOS

Quadra: 19
Lote: 10
Área: 241,76 m²

Matrícula: 13110
Proprietário: **EDILSON MIRANDA DOS SANTOS**, RG nº 1337762673-SSP/SP, CPF nº 269.439.858-84, Brasileiro, Comerciante, casado(a), residente e domiciliado na Rua B, nº , , Antônio de França Barbosa, na cidade de Correntina-BA

IMÓVEL: Lote **10**, Quadra: **19**, Loteamento: **Dourado**, com área total de **241,76 m²** metros quadrados e perímetro de 62,32 m, no perímetro urbano deste município, Inicia-se a descrição no vértice **P-01**, na coordenada Lat: **-13°20'50,9738"** e Long: **-44°37'23,3598"**, com azimute **178°51'10"** e distância de **16,33 m** de frente até o vértice **P-02**, de coordenada Lat: **-13°20'51,5053"** e Long: **-44°37'23,3481"**, confrontando com **Avenida José M. Bonfim Vilasboas**, daí segue com azimute **264°07'38"** e distância de **14,29 m** do lado direito até o vértice **P-03**, de coordenada Lat: **-13°20'51,5536"** e Long: **-44°37'23,8207"**, confrontando com **Lote 09**, daí segue com azimute **350°58'11"** e distância de **15,19 m** ao fundo até o vértice **P-04**, de coordenada Lat: **-13°20'51,0652"** e Long: **-44°37'23,9007"**, confrontando com **Lote 13**, daí segue com azimute **80°17'42"** e distância de **7,92 m** do lado esquerdo até o vértice **P-05**, de coordenada Lat: **-13°20'51,0214"** e Long: **-44°37'23,6413"**, confrontando com **Lote 12**, daí segue com azimute **80°17'40"** e distância de **8,59 m** do lado esquerdo até o vértice **P-01**, de coordenada Lat: **-13°20'50,9738"** e Long: **-44°37'23,3598"**, confrontando com **Lote 11**.

Quadra: 19
Lote: 11
Área: 156,50 m²

Matrícula: 17582
Proprietário: **MARIOMAR SOUZA LOPES**, RG nº 5122556-SSP/GO, CPF nº 051.140.975-39, , , , residente e domiciliado na , nº , , , na cidade de

IMÓVEL: Lote **11**, Quadra: **19**, Loteamento: **Dourado**, com área total de **156,50 m²** metros quadrados e perímetro de 52,71 m, no perímetro urbano deste município, Inicia-se a descrição no vértice **P-01**, na coordenada Lat: **-13°20'50,4727"** e Long: **-44°37'23,6607"**, com azimute **80°35'35"** e distância de **10,16 m** de frente até o vértice **P-02**, de coordenada Lat: **-13°20'50,4182"** e Long: **-44°37'23,3275"**, confrontando com **Rua E**, daí segue com azimute **183°20'32"** e distância de **17,10 m** do lado direito até o vértice **P-03**, de coordenada Lat: **-13°20'50,9738"** e Long: **-44°37'23,3598"**, confrontando com **Avenida José M. Bonfim Vilasboas**, daí segue com azimute **260°17'40"** e distância de **8,59 m** ao fundo até o vértice **P-04**, de coordenada Lat: **-13°20'51,0214"** e Long: **-44°37'23,6413"**, confrontando com **Lote 10**, daí segue com azimute **358°06'04"** e distância de **16,86 m** do lado esquerdo até o vértice **P-01**, de coordenada Lat: **-13°20'50,4727"** e Long: **-44°37'23,6607"**, confrontando com **Lote 12**.

Certificação Digital: W3GDW2EL-LHKSBPH8-FCULALY7-DBRXSLQV
Versão eletrônica disponível em: https://doem.org.br/ba/correntina
Documento assinado digitalmente conforme MP nº 2.200-2/2001 de 24/08/2001, que institui a infra-estrutura de Chaves Públicas Brasileira - ICP Brasil

PREFEITURA DE CORRENTINA
CIDADE DE TODOS

Quadra: 19
Lote: 12
Área: 150,07 m²

Matrícula: 11562
Proprietário: **DEIJANETE PEREIRA FERNANDES ALVES**, RG nº 06043726 04-SSP/BA, CPF nº 876.406.605-30, , , , residente e domiciliado na , nº , , , na cidade de

IMÓVEL: Lote **12**, Quadra: **19**, Loteamento: **Dourado**, com área total de **150,07 m²** metros quadrados e perímetro de 51,55 m, no perímetro urbano deste município, Inicia-se a descrição no vértice **P-01**, na coordenada Lat: **-13°20'50,5265"** e Long: **-44°37'23,9890"**, com azimute **80°35'37"** e distância de **10,01 m** de frente até o vértice **P-02**, de coordenada Lat: **-13°20'50,4727"** e Long: **-44°37'23,6607"**, confrontando com **Rua E**, daí segue com azimute **178°06'03"** e distância de **16,86 m** do lado direito até o vértice **P-03**, de coordenada Lat: **-13°20'51,0214"** e Long: **-44°37'23,6413"**, confrontando com **Lote 11**, daí segue com azimute **260°17'41"** e distância de **7,92 m** ao fundo até o vértice **P-04**, de coordenada Lat: **-13°20'51,0652"** e Long: **-44°37'23,9007"**, confrontando com **Lote 10**, daí segue com azimute **350°58'12"** e distância de **16,76 m** do lado esquerdo até o vértice **P-01**, de coordenada Lat: **-13°20'50,5265"** e Long: **-44°37'23,9890"**, confrontando com **Lote 13**.

Certificação Digital: W3GDW2EL-LHKSBPH8-FCULALY7-DBRXSLQV
Versão eletrônica disponível em: https://doem.org.br/ba/correntina
Documento assinado digitalmente conforme MP nº 2.200-2/2001 de 24/08/2001, que institui a infra-estrutura de Chaves Públicas Brasileira - ICP Brasil

PREFEITURA DE CORRENTINA
CIDADE DE TODOS

Quadra: 19
Lote: 13
Área: 315,44 m²

Matrícula: 9242
Proprietário: **EDVAN SILVA VALVERDE**, RG nº 1550719041-SSP/BA, CPF nº 047.907.625-13, , , , residente e domiciliado na , nº , , , na cidade de

Matrícula: 9242
Proprietário: **POLIANA SILVA MOREIRA**, RG nº 1625396651-SSP/BA, CPF nº 060.574.045-30, , , , residente e domiciliado na , nº , , , na cidade de

IMÓVEL: Lote **13**, Quadra: **19**, Loteamento: **Dourado**, com área total de **315,44 m²** metros quadrados e perímetro de 83,24 m, no perímetro urbano deste município, Inicia-se a descrição no vértice **P-01**, na coordenada Lat: **-13°20'50,5804"** e Long: **-44°37'24,3182"**, com azimute **80°35'38"** e distância de **10,04 m** de frente até o vértice **P-02**, de coordenada Lat: **-13°20'50,5265"** e Long: **-44°37'23,9890"**, confrontando com **Rua E**, daí segue com azimute **170°58'12"** e distância de **16,76 m** do lado direito até o vértice **P-03**, de coordenada Lat: **-13°20'51,0652"** e Long: **-44°37'23,9007"**, confrontando com **Lote 12**, daí segue com azimute **170°58'11"** e distância de **15,19 m** do lado direito até o vértice **P-04**, de coordenada Lat: **-13°20'51,5536"** e Long: **-44°37'23,8207"**, confrontando com **Lote 10**, daí segue com azimute **264°07'39"** e distância de **9,91 m** ao fundo até o vértice **P-05**, de coordenada Lat: **-13°20'51,5871"** e Long: **-44°37'24,1484"**, confrontando com **Lote 08**, daí segue com azimute **350°42'15"** e distância de **31,34 m** do lado esquerdo até o vértice **P-01**, de coordenada Lat: **-13°20'50,5804"** e Long: **-44°37'24,3182"**, confrontando com **Lote 14**.

Certificação Digital: W3GDW2EL-LHKSBPH8-FCULALY7-DBRXSLQV
Versão eletrônica disponível em: https://doem.org.br/ba/correntina
Documento assinado digitalmente conforme MP nº 2.200-2/2001 de 24/08/2001, que institui a infra-estrutura de Chaves Públicas Brasileira - ICP Brasil

PREFEITURA DE CORRENTINA
CIDADE DE TODOS

Quadra: 19
Lote: 14
Área: 309,20 m²

Matrícula: 9240
Proprietário: **CLEBSON PEREIRA DE SOUZA**, RG nº 1160179530-SSP/BA, CPF nº 016.548.485-30, , , , residente e domiciliado na , nº , , , na cidade de

IMÓVEL: Lote **14**, Quadra: **19**, Loteamento: **Dourado**, com área total de **309,20 m²** metros quadrados e perímetro de 82,28 m, no perímetro urbano deste município, Inicia-se a descrição no vértice **P-01**, na coordenada Lat: **-13°20'50,6333"** e Long: **-44°37'24,6415"**, com azimute **80°35'37"** e distância de **9,86 m** de frente até o vértice **P-02**, de coordenada Lat: **-13°20'50,5804"** e Long: **-44°37'24,3182"**, confrontando com **Rua E**, daí segue com azimute **170°42'15"** e distância de **31,34 m** do lado direito até o vértice **P-03**, de coordenada Lat: **-13°20'51,5871"** e Long: **-44°37'24,1484"**, confrontando com **Lote 13**, daí segue com azimute **261°44'00"** e distância de **9,93 m** ao fundo até o vértice **P-04**, de coordenada Lat: **-13°20'51,6340"** e Long: **-44°37'24,4750"**, confrontando com **Lote 07**, daí segue com azimute **350°50'01"** e distância de **31,15 m** do lado esquerdo até o vértice **P-01**, de coordenada Lat: **-13°20'50,6333"** e Long: **-44°37'24,6415"**, confrontando com **Lote 15**.

Quadra: 19
Lote: 15
Área: 308,13 m²

Matrícula: 9241
Proprietário: **MANOEL RONNE PEREIRA DE OLIVEIRA**, RG nº 2762651-SSP/DF, CPF nº 007.766.625-97, , , , residente e domiciliado na , nº , , , na cidade de

IMÓVEL: Lote **15**, Quadra: **19**, Loteamento: **Dourado**, com área total de **308,13 m²** metros quadrados e perímetro de 81,87 m, no perímetro urbano deste município, Inicia-se a descrição no vértice **P-01**, na coordenada Lat: **-13°20'50,6874"** e Long: **-44°37'24,9719"**, com azimute **80°35'36"** e distância de **10,07 m** de frente até o vértice **P-02**, de coordenada Lat: **-13°20'50,6333"** e Long: **-44°37'24,6415"**, confrontando com **Rua E**, daí segue com azimute **170°50'01"** e distância de **31,15 m** do lado direito até o vértice **P-03**, de coordenada Lat: **-13°20'51,6340"** e Long: **-44°37'24,4750"**, confrontando com **Lote 14**, daí segue com azimute **262°26'56"** e distância de **9,82 m** ao fundo até o vértice **P-04**, de coordenada Lat: **-13°20'51,6765"** e Long: **-44°37'24,7985"**, confrontando com **Lote 06**, daí segue com azimute **350°20'57"** e distância de **30,83 m** do lado esquerdo até o vértice **P-01**, de coordenada Lat: **-13°20'50,6874"** e Long: **-44°37'24,9719"**, confrontando com **Lote 16**.

Certificação Digital: W3GDW2EL-LHKSBPH8-FCULALY7-DBRXSLQV
Versão eletrônica disponível em: https://doem.org.br/ba/correntina
Documento assinado digitalmente conforme MP nº 2.200-2/2001 de 24/08/2001, que institui a infra-estrutura de Chaves Públicas Brasileira - ICP Brasil

PREFEITURA DE CORRENTINA
CIDADE DE TODOS

Quadra: 19
Lote: 16
Área: 306,17 m²

Matrícula: 11356
Proprietário: **HUMBERTO CASTRO PEREIRA**, RG nº 5233203-SSP/BA, CPF nº 529.079.455-72, , , , residente e domiciliado na , nº , , , na cidade de

IMÓVEL: Lote **16**, Quadra: **19**, Loteamento: **Dourado**, com área total de **306,17 m²** metros quadrados e perímetro de 81,32 m, no perímetro urbano deste município, Inicia-se a descrição no vértice **P-01**, na coordenada Lat: **-13°20'50,7410"** e Long: **-44°37'25,2993"**, com azimute **80°35'37"** e distância de **9,99 m** de frente até o vértice **P-02**, de coordenada Lat: **-13°20'50,6874"** e Long: **-44°37'24,9719"**, confrontando com **Rua E**, daí segue com azimute **170°20'57"** e distância de **30,83 m** do lado direito até o vértice **P-03**, de coordenada Lat: **-13°20'51,6765"** e Long: **-44°37'24,7985"**, confrontando com **Lote 15**, daí segue com azimute **262°26'54"** e distância de **9,99 m** ao fundo até o vértice **P-04**, de coordenada Lat: **-13°20'51,7197"** e Long: **-44°37'25,1276"**, confrontando com **Lote 05**, daí segue com azimute **350°20'24"** e distância de **30,51 m** do lado esquerdo até o vértice **P-01**, de coordenada Lat: **-13°20'50,7410"** e Long: **-44°37'25,2993"**, confrontando com **Lote 17**.

Quadra: 19
Lote: 17
Área: 302,89 m²

Matrícula: 2012
Proprietário: **ELMIRO SOUZA DOS SANTOS**, RG nº 808445294-SSP/BA, CPF nº 400.761.565-91, , , , residente e domiciliado na , nº , , , na cidade de

IMÓVEL: Lote **17**, Quadra: **19**, Loteamento: **Dourado**, com área total de **302,89 m²** metros quadrados e perímetro de 80,66 m, no perímetro urbano deste município, Inicia-se a descrição no vértice **P-01**, na coordenada Lat: **-13°20'50,7947"** e Long: **-44°37'25,6268"**, com azimute **80°35'38"** e distância de **9,99 m** de frente até o vértice **P-02**, de coordenada Lat: **-13°20'50,7410"** e Long: **-44°37'25,2993"**, confrontando com **Rua E**, daí segue com azimute **170°20'24"** e distância de **30,51 m** do lado direito até o vértice **P-03**, de coordenada Lat: **-13°20'51,7197"** e Long: **-44°37'25,1276"**, confrontando com **Lote 16**, daí segue com azimute **262°26'53"** e distância de **9,98 m** ao fundo até o vértice **P-04**, de coordenada Lat: **-13°20'51,7629"** e Long: **-44°37'25,4565"**, confrontando com **Lote 04**, daí segue com azimute **350°18'56"** e distância de **30,18 m** do lado esquerdo até o vértice **P-01**, de coordenada Lat: **-13°20'50,7947"** e Long: **-44°37'25,6268"**, confrontando com **Lote 18**.

Certificação Digital: W3GDW2EL-LHKSBPH8-FCULALY7-DBRXSLQV
Versão eletrônica disponível em: https://doem.org.br/ba/correntina
Documento assinado digitalmente conforme MP nº 2.200-2/2001 de 24/08/2001, que institui a infra-estrutura de Chaves Públicas Brasileira - ICP Brasil

PREFEITURA DE CORRENTINA
CIDADE DE TODOS

Quadra: 19
Lote: 18
Área: 302,73 m²

Matrícula: 10284
Proprietário: **GILSON PEREIRA DA SILVA**, RG nº 1446928306-SSP/BA, CPF nº 031.988.845-71, , , , residente e domiciliado na , nº , , , na cidade de

IMÓVEL: Lote **18**, Quadra: **19**, Loteamento: **Dourado**, com área total de **302,73 m²** metros quadrados e perímetro de 80,28 m, no perímetro urbano deste município, Inicia-se a descrição no vértice **P-01**, na coordenada Lat: **-13°20'50,8479"** e Long: **-44°37'25,9521"**, com azimute **80°35'37"** e distância de **9,92 m** de frente até o vértice **P-02**, de coordenada Lat: **-13°20'50,7947"** e Long: **-44°37'25,6268"**, confrontando com **Rua E**, daí segue com azimute **170°18'56"** e distância de **30,18 m** do lado direito até o vértice **P-03**, de coordenada Lat: **-13°20'51,7629"** e Long: **-44°37'25,4565"**, confrontando com **Lote 17**, daí segue com azimute **261°47'26"** e distância de **10,21 m** ao fundo até o vértice **P-04**, de coordenada Lat: **-13°20'51,8109"** e Long: **-44°37'25,7926"**, confrontando com **Lote 03**, daí segue com azimute **350°52'29"** e distância de **29,97 m** do lado esquerdo até o vértice **P-01**, de coordenada Lat: **-13°20'50,8479"** e Long: **-44°37'25,9521"**, confrontando com **Lote 19**.

Quadra: 19
Lote: 19
Área: 296,29 m²

Matrícula: 2012
Proprietário: **ELMIRO SOUZA DOS SANTOS**, RG nº 808445294-SSP/BA, CPF nº 400.761.565-91, , , , residente e domiciliado na , nº , , , na cidade de

IMÓVEL: Lote **19**, Quadra: **19**, Loteamento: **Dourado**, com área total de **296,29 m²** metros quadrados e perímetro de 79,57 m, no perímetro urbano deste município, Inicia-se a descrição no vértice **P-01**, na coordenada Lat: **-13°20'50,9012"** e Long: **-44°37'26,2774"**, com azimute **80°35'37"** e distância de **9,92 m** de frente até o vértice **P-02**, de coordenada Lat: **-13°20'50,8479"** e Long: **-44°37'25,9521"**, confrontando com **Rua E**, daí segue com azimute **170°52'29"** e distância de **29,97 m** do lado direito até o vértice **P-03**, de coordenada Lat: **-13°20'51,8109"** e Long: **-44°37'25,7926"**, confrontando com **Lote 18**, daí segue com azimute **261°47'26"** e distância de **9,92 m** ao fundo até o vértice **P-04**, de coordenada Lat: **-13°20'51,8575"** e Long: **-44°37'26,1189"**, confrontando com **Lote 02**, daí segue com azimute **350°52'21"** e distância de **15,03 m** do lado esquerdo até o vértice **P-05**, de coordenada Lat: **-13°20'51,3745"** e Long: **-44°37'26,1989"**, confrontando com **Lote 20-A**, daí segue com azimute **350°52'21"** e distância de **14,73 m** do lado esquerdo até o vértice **P-01**, de coordenada Lat: **-13°20'50,9012"** e Long: **-44°37'26,2774"**, confrontando com **Lote 20**.

Certificação Digital: W3GDW2EL-LHKSBPH8-FCULALY7-DBRXSLQV
Versão eletrônica disponível em: https://doem.org.br/ba/correntina
Documento assinado digitalmente conforme MP nº 2.200-2/2001 de 24/08/2001, que institui a infra-estrutura de Chaves Públicas Brasileira - ICP Brasil

PREFEITURA DE CORRENTINA
CIDADE DE TODOS

Quadra: 19
Lote: 20-A
Área: 147,94 m²

Matrícula: 8621
Proprietário: **JOÃO DE SOUZA FRANÇA**, RG nº 09014573 96-SSP/BA, CPF nº 918.188.425-72, , , , residente e domiciliado na , nº , , , na cidade de

Matrícula: 8621
Proprietário: **JOSIVALDO XAVIER DE ALMEIDA**, RG nº 1933048-SESP/DF, CPF nº 943.132.451-20, , , , residente e domiciliado na , nº , , , na cidade de

IMÓVEL: Lote **20-A**, Quadra: **19**, Loteamento: **Dourado**, com área total de **147,94 m²** metros quadrados e perímetro de 49,87 m, no perímetro urbano deste município, Inicia-se a descrição no vértice **P-01**, na coordenada Lat: **-13°20'51,9160"** e Long: **-44°37'26,4369"**, com azimute **350°52'21"** e distância de **15,38 m** de frente até o vértice **P-02**, de coordenada Lat: **-13°20'51,4219"** e Long: **-44°37'26,5188"**, confrontando com **Avenida Diolino Francisco Dourado**, daí segue com azimute **81°28'59"** e distância de **9,73 m** do lado direito até o vértice **P-03**, de coordenada Lat: **-13°20'51,3745"** e Long: **-44°37'26,1989"**, confrontando com **Lote 20**, daí segue com azimute **170°52'21"** e distância de **15,03 m** ao fundo até o vértice **P-04**, de coordenada Lat: **-13°20'51,8575"** e Long: **-44°37'26,1189"**, confrontando com **Lote 19**, daí segue com azimute **259°27'05"** e distância de **9,73 m** do lado esquerdo até o vértice **P-01**, de coordenada Lat: **-13°20'51,9160"** e Long: **-44°37'26,4369"**, confrontando com **Lote 01**.

Certificação Digital: W3GDW2EL-LHKSBPH8-FCULALY7-DBRXSLQV
Versão eletrônica disponível em: https://doem.org.br/ba/correntina
Documento assinado digitalmente conforme MP nº 2.200-2/2001 de 24/08/2001, que institui a infra-estrutura de Chaves Públicas Brasileira - ICP Brasil

PREFEITURA DE CORRENTINA
CIDADE DE TODOS

Quadra: 19
Lote: 20
Área: 142,58 m²

Matrícula: 8621
Proprietário: **JOÃO DE SOUZA FRANÇA**, RG nº 09014573 96-SSP/BA, CPF nº 918.188.425-72, , , , residente e domiciliado na , nº , , , na cidade de

Matrícula: 8621
Proprietário: **JOSIVALDO XAVIER DE ALMEIDA**, RG nº 1933048-SESP/DF, CPF nº 943.132.451-20, , , , residente e domiciliado na , nº , , , na cidade de

IMÓVEL: Lote **20**, Quadra: **19**, Loteamento: **Dourado**, com área total de **142,58 m²** metros quadrados e perímetro de 48,77 m, no perímetro urbano deste município, Inicia-se a descrição no vértice **P-01**, na coordenada Lat: **-13°20'50,9534"** e Long: **-44°37'26,5964"**, com azimute **80°35'37"** e distância de **9,73 m** de frente até o vértice **P-02**, de coordenada Lat: **-13°20'50,9012"** e Long: **-44°37'26,2774"**, confrontando com **Rua E**, daí segue com azimute **170°52'21"** e distância de **14,73 m** do lado direito até o vértice **P-03**, de coordenada Lat: **-13°20'51,3745"** e Long: **-44°37'26,1989"**, confrontando com **Lote 19**, daí segue com azimute **261°28'57"** e distância de **9,73 m** ao fundo até o vértice **P-04**, de coordenada Lat: **-13°20'51,4219"** e Long: **-44°37'26,5188"**, confrontando com **Lote 20-A**, daí segue com azimute **350°52'21"** e distância de **14,58 m** do lado esquerdo até o vértice **P-01**, de coordenada Lat: **-13°20'50,9534"** e Long: **-44°37'26,5964"**, confrontando com **Avenida Diolino Francisco Dourado**.

Certificação Digital: W3GDW2EL-LHKSBPH8-FCULALY7-DBRXSLQV
Versão eletrônica disponível em: https://doem.org.br/ba/correntina
Documento assinado digitalmente conforme MP nº 2.200-2/2001 de 24/08/2001, que institui a infra-estrutura de Chaves Públicas Brasileira - ICP Brasil

PREFEITURA DE CORRENTINA
CIDADE DE TODOS

Quadra: 20
Lote: 01
Área: 2.348,53 m²

Matrícula: 1713
Proprietário: **ROSIMEIRE SILVA DA TRINDADE**, RG nº 1738071-SSP/DF, CPF nº 919.721.161-34, , , , residente e domiciliado na , nº , , , na cidade de

Matrícula: 1713
Proprietário: **ROSIRLENE SILVA DA TRINDADE**, RG nº 2305436-SESP/DF, CPF nº 000.648.441-70, , , , residente e domiciliado na , nº , , , na cidade de

Matrícula: 1713
Proprietário: **ROSANA SILVA DA TRINDADE**, RG nº 2513254-SESP/DF, CPF nº 011.456.291-13, , , , residente e domiciliado na , nº , , , na cidade de

IMÓVEL: Lote **01**, Quadra: **20**, Loteamento: **Dourado**, com área total de **2.348,53 m²** metros quadrados e perímetro de 197,79 m, no perímetro urbano deste município, Inicia-se a descrição no vértice **P-01**, na coordenada Lat: **-13°20'48,7071"** e Long: **-44°37'26,9351"**, com azimute **82°21'40"** e distância de **39,77 m** de frente até o vértice **P-02**, de coordenada Lat: **-13°20'48,5330"** e Long: **-44°37'25,6249"**, confrontando com **Rua D**, daí segue com azimute **171°54'04"** e distância de **29,88 m** do lado direito até o vértice **P-03**, de coordenada Lat: **-13°20'49,4959"** e Long: **-44°37'25,4834"**, confrontando com **Lote 02-C**, daí segue com azimute **171°54'04"** e distância de **28,54 m** do lado direito até o vértice **P-04**, de coordenada Lat: **-13°20'50,4157"** e Long: **-44°37'25,3483"**, confrontando com **Lote 02**, daí segue com azimute **259°56'21"** e distância de **39,50 m** ao fundo até o vértice **P-05**, de coordenada Lat: **-13°20'50,6422"** e Long: **-44°37'26,6410"**, confrontando com **Rua E**, daí segue com azimute **351°37'22"** e distância de **60,10 m** do lado esquerdo até o vértice **P-01**, de coordenada Lat: **-13°20'48,7071"** e Long: **-44°37'26,9351"**, confrontando com **Avenida Diolino Francisco Dourado**.

Certificação Digital: W3GDW2EL-LHKSBPH8-FCULALY7-DBRXSLQV
Versão eletrônica disponível em: https://doem.org.br/ba/correntina
Documento assinado digitalmente conforme MP nº 2.200-2/2001 de 24/08/2001, que institui a infra-estrutura de Chaves Públicas Brasileira - ICP Brasil

PREFEITURA DE CORRENTINA
CIDADE DE TODOS

Quadra: 20
Lote: 02-F
Área: 264,38 m²

Matrícula: 13243
Proprietário: **GILBERTO DE JESUS DOURADO**, RG nº 722190175-SSP/BA, CPF nº 818.152.475-69, , , , residente e domiciliado na , nº , , , na cidade de

IMÓVEL: Lote **02-F**, Quadra: **20**, Loteamento: **Dourado**, com área total de **264,38 m²** metros quadrados e perímetro de 82,03 m, no perímetro urbano deste município, Inicia-se a descrição no vértice **P-01**, na coordenada Lat: **-13°20'48,3848"** e Long: **-44°37'24,5088"**, com azimute **82°21'39"** e distância de **6,37 m** de frente até o vértice **P-02**, de coordenada Lat: **-13°20'48,3569"** e Long: **-44°37'24,2990"**, confrontando com **Rua D**, daí segue com azimute **172°53'04"** e distância de **10,49 m** do lado direito até o vértice **P-03**, de coordenada Lat: **-13°20'48,6957"** e Long: **-44°37'24,2552"**, confrontando com **Lote 03-D**, daí segue com azimute **172°53'05"** e distância de **10,00 m** do lado direito até o vértice **P-04**, de coordenada Lat: **-13°20'49,0186"** e Long: **-44°37'24,2136"**, confrontando com **Lote 03-C**, daí segue com azimute **172°53'04"** e distância de **7,04 m** do lado direito até o vértice **P-05**, de coordenada Lat: **-13°20'49,2460"** e Long: **-44°37'24,1842"**, confrontando com **Lote 03-B**, daí segue com azimute **260°04'51"** e distância de **13,19 m** ao fundo até o vértice **P-06**, de coordenada Lat: **-13°20'49,3205"** e Long: **-44°37'24,6160"**, confrontando com **Lote 02-B**, daí segue com azimute **352°47'07"** e distância de **13,13 m** do lado esquerdo até o vértice **P-07**, de coordenada Lat: **-13°20'48,8965"** e Long: **-44°37'24,6715"**, confrontando com **Lote 02-D**, daí segue com azimute **82°43'12"** e distância de **6,85 m** do lado esquerdo até o vértice **P-08**, de coordenada Lat: **-13°20'48,8679"** e Long: **-44°37'24,4456"**, confrontando com **Lote 02-E**, daí segue com azimute **352°47'07"** e distância de **14,96 m** do lado esquerdo até o vértice **P-01**, de coordenada Lat: **-13°20'48,3848"** e Long: **-44°37'24,5088"**, confrontando com **Lote 02-E**.

Certificação Digital: W3GDW2EL-LHKSBPH8-FCULALY7-DBRXSLQV
Versão eletrônica disponível em: https://doem.org.br/ba/correntina
Documento assinado digitalmente conforme MP nº 2.200-2/2001 de 24/08/2001, que institui a infra-estrutura de Chaves Públicas Brasileira - ICP Brasil

PREFEITURA DE CORRENTINA
CIDADE DE TODOS

Quadra: 20
Lote: 02-E
Área: 102,36 m²

Matrícula: 13242
Proprietário: **GILBERTO DE JESUS DOURADO**, RG nº 722190174-SSP/BA, CPF nº 818.152.475-68, , , , residente e domiciliado na , nº , , , na cidade de

IMÓVEL: Lote **02-E**, Quadra: **20**, Loteamento: **Dourado**, com área total de **102,36 m²** metros quadrados e perímetro de 43,58 m, no perímetro urbano deste município, Inicia-se a descrição no vértice **P-01**, na coordenada Lat: **-13°20'48,4148"** e Long: **-44°37'24,7345"**, com azimute **82°21'40"** e distância de **6,85 m** de frente até o vértice **P-02**, de coordenada Lat: **-13°20'48,3848"** e Long: **-44°37'24,5088"**, confrontando com **Rua D**, daí segue com azimute **172°47'07"** e distância de **14,96 m** do lado direito até o vértice **P-03**, de coordenada Lat: **-13°20'48,8679"** e Long: **-44°37'24,4456"**, confrontando com **Lote 02-F**, daí segue com azimute **262°43'14"** e distância de **6,85 m** ao fundo até o vértice **P-04**, de coordenada Lat: **-13°20'48,8965"** e Long: **-44°37'24,6715"**, confrontando com **Lote 02-F**, daí segue com azimute **352°47'07"** e distância de **14,92 m** do lado esquerdo até o vértice **P-01**, de coordenada Lat: **-13°20'48,4148"** e Long: **-44°37'24,7345"**, confrontando com **Lote 02-D**.

Certificação Digital: W3GDW2EL-LHKSBPH8-FCULALY7-DBRXSLQV
Versão eletrônica disponível em: https://doem.org.br/ba/correntina
Documento assinado digitalmente conforme MP nº 2.200-2/2001 de 24/08/2001, que institui a infra-estrutura de Chaves Públicas Brasileira - ICP Brasil

PREFEITURA DE CORRENTINA
CIDADE DE TODOS

Quadra: 20
Lote: 02-D
Área: 386,75 m²

Matrícula: 16958
Proprietário: **CRISTIANE DOURADO DOS SANTOS**, RG nº 2173520067-SSP/BA, CPF nº 082.368.475-00, , , , residente e domiciliado na , nº , , , na cidade de

IMÓVEL: Lote **02-D**, Quadra: **20**, Loteamento: **Dourado**, com área total de **386,75 m²** metros quadrados e perímetro de 84,27 m, no perímetro urbano deste município, Inicia-se a descrição no vértice **P-01**, na coordenada Lat: **-13°20'48,4743"** e Long: **-44°37'25,1825"**, com azimute **82°21'40"** e distância de **13,60 m** de frente até o vértice **P-02**, de coordenada Lat: **-13°20'48,4148"** e Long: **-44°37'24,7345"**, confrontando com **Rua D**, daí segue com azimute **172°47'07"** e distância de **14,92 m** do lado direito até o vértice **P-03**, de coordenada Lat: **-13°20'48,8965"** e Long: **-44°37'24,6715"**, confrontando com **Lote 02-E**, daí segue com azimute **172°47'07"** e distância de **13,13 m** do lado direito até o vértice **P-04**, de coordenada Lat: **-13°20'49,3205"** e Long: **-44°37'24,6160"**, confrontando com **Lote 02-F**, daí segue com azimute **260°04'39"** e distância de **1,61 m** ao fundo até o vértice **P-05**, de coordenada Lat: **-13°20'49,3297"** e Long: **-44°37'24,6687"**, confrontando com **Lote 02-B**, daí segue com azimute **260°04'50"** e distância de **11,19 m** ao fundo até o vértice **P-06**, de coordenada Lat: **-13°20'49,3929"** e Long: **-44°37'25,0349"**, confrontando com **Lote 02-A**, daí segue com azimute **275°51'21"** e distância de **1,52 m** ao fundo até o vértice **P-07**, de coordenada Lat: **-13°20'49,3879"** e Long: **-44°37'25,0853"**, confrontando com **Lote 02**, daí segue com azimute **10°51'52"** e distância de **1,92 m** do lado esquerdo até o vértice **P-08**, de coordenada Lat: **-13°20'49,3265"** e Long: **-44°37'25,0734"**, confrontando com **Lote 02-C**, daí segue com azimute **352°56'19"** e distância de **26,38 m** do lado esquerdo até o vértice **P-01**, de coordenada Lat: **-13°20'48,4743"** e Long: **-44°37'25,1825"**, confrontando com **Lote 02-C**.

.

Certificação Digital: W3GDW2EL-LHKSBPH8-FCULALY7-DBRXSLQV
Versão eletrônica disponível em: https://doem.org.br/ba/correntina
Documento assinado digitalmente conforme MP nº 2.200-2/2001 de 24/08/2001, que institui a infra-estrutura de Chaves Públicas Brasileira - ICP Brasil

PREFEITURA DE CORRENTINA
CIDADE DE TODOS

Quadra: 20
Lote: 02-C
Área: 391,21 m²

Matrícula: 8532
Proprietário: **ALEXANDRE DOURADO**, RG nº 1194165-70-SSP/BA, CPF nº 019.303.445-03, Brasileiro, Funcionário público, solteiro(a), residente e domiciliado na Avenida Capitão Miguel Soares Coimbra, nº 211, , Félix Araújo, na cidade de Correntina-BA

IMÓVEL: Lote **02-C**, Quadra: **20**, Loteamento: **Dourado**, com área total de **391,21 m²** metros quadrados e perímetro de 85,13 m, no perímetro urbano deste município, Inicia-se a descrição no vértice **P-01**, na coordenada Lat: **-13°20'48,5330"** e Long: **-44°37'25,6249"**, com azimute **82°21'40"** e distância de **13,43 m** de frente até o vértice **P-02**, de coordenada Lat: **-13°20'48,4743"** e Long: **-44°37'25,1825"**, confrontando com **Rua D**, daí segue com azimute **172°56'19"** e distância de **26,38 m** do lado direito até o vértice **P-03**, de coordenada Lat: **-13°20'49,3265"** e Long: **-44°37'25,0734"**, confrontando com **Lote 02-D**, daí segue com azimute **190°51'52"** e distância de **1,92 m** do lado direito até o vértice **P-04**, de coordenada Lat: **-13°20'49,3879"** e Long: **-44°37'25,0853"**, confrontando com **Lote 02-D**, daí segue com azimute **190°51'45"** e distância de **1,77 m** do lado direito até o vértice **P-05**, de coordenada Lat: **-13°20'49,4444"** e Long: **-44°37'25,0963"**, confrontando com **Lote 02**, daí segue com azimute **262°20'38"** e distância de **11,75 m** ao fundo até o vértice **P-06**, de coordenada Lat: **-13°20'49,4959"** e Long: **-44°37'25,4834"**, confrontando com **Lote 02**, daí segue com azimute **351°54'04"** e distância de **29,88 m** do lado esquerdo até o vértice **P-01**, de coordenada Lat: **-13°20'48,5330"** e Long: **-44°37'25,6249"**, confrontando com **Lote 01**.

Certificação Digital: W3GDW2EL-LHKSBPH8-FCULALY7-DBRXSLQV
Versão eletrônica disponível em: https://doem.org.br/ba/correntina
Documento assinado digitalmente conforme MP nº 2.200-2/2001 de 24/08/2001, que institui a infra-estrutura de Chaves Públicas Brasileira - ICP Brasil

PREFEITURA DE CORRENTINA
CIDADE DE TODOS

Quadra: 20
Lote: 02-B
Área: 434,88 m²

Matrícula: 2849
Proprietário: **JACI MARIA DOS SANTOS**, RG nº 3569681-SSP/GO, CPF nº 954.482.255-00, , , , residente e domiciliado na , nº , , , na cidade de

IMÓVEL: Lote **02-B**, Quadra: **20**, Loteamento: **Dourado**, com área total de **434,88 m²** metros quadrados e perímetro de 88,49 m, no perímetro urbano deste município, Inicia-se a descrição no vértice **P-01**, na coordenada Lat: **-13°20'50,1984"** e Long: **-44°37'24,0428"**, com azimute **260°41'22"** e distância de **14,71 m** de frente até o vértice **P-02**, de coordenada Lat: **-13°20'50,2765"** e Long: **-44°37'24,5252"**, confrontando com **Rua E**, daí segue com azimute **351°38'40"** e distância de **29,41 m** do lado direito até o vértice **P-03**, de coordenada Lat: **-13°20'49,3297"** e Long: **-44°37'24,6687"**, confrontando com **Lote 02-A**, daí segue com azimute **80°04'39"** e distância de **1,61 m** ao fundo até o vértice **P-04**, de coordenada Lat: **-13°20'49,3205"** e Long: **-44°37'24,6160"**, confrontando com **Lote 02-D**, daí segue com azimute **80°04'51"** e distância de **13,19 m** ao fundo até o vértice **P-05**, de coordenada Lat: **-13°20'49,2460"** e Long: **-44°37'24,1842"**, confrontando com **Lote 02-F**, daí segue com azimute **171°48'58"** e distância de **3,96 m** do lado esquerdo até o vértice **P-06**, de coordenada Lat: **-13°20'49,3736"** e Long: **-44°37'24,1653"**, confrontando com **Lote 03-B**, daí segue com azimute **171°48'56"** e distância de **11,93 m** do lado esquerdo até o vértice **P-07**, de coordenada Lat: **-13°20'49,7578"** e Long: **-44°37'24,1082"**, confrontando com **Lote 03-A**, daí segue com azimute **171°48'58"** e distância de **13,68 m** do lado esquerdo até o vértice **P-01**, de coordenada Lat: **-13°20'50,1984"** e Long: **-44°37'24,0428"**, confrontando com **Lote 03**.

Certificação Digital: W3GDW2EL-LHKSBPH8-FCULALY7-DBRXSLQV
Versão eletrônica disponível em: https://doem.org.br/ba/correntina
Documento assinado digitalmente conforme MP nº 2.200-2/2001 de 24/08/2001, que institui a infra-estrutura de Chaves Públicas Brasileira - ICP Brasil

PREFEITURA DE CORRENTINA
CIDADE DE TODOS

Quadra: 20
Lote: 02-A
Área: 355,50 m²

Matrícula: 8057
Proprietário: **ADÃO MOREIRA DOS SANTOS**, RG nº 14080954 67-SSP/BA, CPF nº 032.800.385-96, , , , residente e domiciliado na , nº , , , na cidade de

IMÓVEL: Lote **02-A**, Quadra: **20**, Loteamento: **Dourado**, com área total de **355,50 m²** metros quadrados e perímetro de 81,97 m, no perímetro urbano deste município, Inicia-se a descrição no vértice **P-01**, na coordenada Lat: **-13°20'50,2765"** e Long: **-44°37'24,5252"**, com azimute **260°41'23"** e distância de **11,92 m** de frente até o vértice **P-02**, de coordenada Lat: **-13°20'50,3399"** e Long: **-44°37'24,9160"**, confrontando com **Rua E**, daí segue com azimute **350°21'56"** e distância de **23,99 m** do lado direito até o vértice **P-03**, de coordenada Lat: **-13°20'49,5700"** e Long: **-44°37'25,0507"**, confrontando com **Lote 02**, daí segue com azimute **5°04'29"** e distância de **5,46 m** do lado direito até o vértice **P-04**, de coordenada Lat: **-13°20'49,3929"** e Long: **-44°37'25,0349"**, confrontando com **Lote 02**, daí segue com azimute **80°04'50"** e distância de **11,19 m** ao fundo até o vértice **P-05**, de coordenada Lat: **-13°20'49,3297"** e Long: **-44°37'24,6687"**, confrontando com **Lote 02-D**, daí segue com azimute **171°38'40"** e distância de **29,41 m** do lado esquerdo até o vértice **P-01**, de coordenada Lat: **-13°20'50,2765"** e Long: **-44°37'24,5252"**, confrontando com **Lote 02-B**.

Certificação Digital: W3GDW2EL-LHKSBPH8-FCULALY7-DBRXSLQV
Versão eletrônica disponível em: https://doem.org.br/ba/correntina
Documento assinado digitalmente conforme MP nº 2.200-2/2001 de 24/08/2001, que institui a infra-estrutura de Chaves Públicas Brasileira - ICP Brasil

PREFEITURA DE CORRENTINA
CIDADE DE TODOS

Quadra: 20
Lote: 02
Área: 367,31 m²

Matrícula: 2849
Proprietário: **JACI MARIA DOS SANTOS**, RG nº 3569681-SSP/GO, CPF nº 954.482.255-00, , , , residente e domiciliado na , nº , , , na cidade de

IMÓVEL: Lote **02**, Quadra: **20**, Loteamento: **Dourado**, com área total de **367,31 m²** metros quadrados e perímetro de 86,24 m, no perímetro urbano deste município, Inicia-se a descrição no vértice **P-01**, na coordenada Lat: **-13°20'50,3399"** e Long: **-44°37'24,9160"**, com azimute **259°56'22"** e distância de **13,21 m** de frente até o vértice **P-02**, de coordenada Lat: **-13°20'50,4157"** e Long: **-44°37'25,3483"**, confrontando com **Rua E**, daí segue com azimute **351°54'04"** e distância de **28,54 m** do lado direito até o vértice **P-03**, de coordenada Lat: **-13°20'49,4959"** e Long: **-44°37'25,4834"**, confrontando com **Lote 01**, daí segue com azimute **82°20'38"** e distância de **11,75 m** ao fundo até o vértice **P-04**, de coordenada Lat: **-13°20'49,4444"** e Long: **-44°37'25,0963"**, confrontando com **Lote 02-C**, daí segue com azimute **10°51'45"** e distância de **1,77 m** ao fundo até o vértice **P-05**, de coordenada Lat: **-13°20'49,3879"** e Long: **-44°37'25,0853"**, confrontando com **Lote 02-C**, daí segue com azimute **95°51'21"** e distância de **1,52 m** ao fundo até o vértice **P-06**, de coordenada Lat: **-13°20'49,3929"** e Long: **-44°37'25,0349"**, confrontando com **Lote 02-D**, daí segue com azimute **185°04'29"** e distância de **5,46 m** do lado esquerdo até o vértice **P-07**, de coordenada Lat: **-13°20'49,5700"** e Long: **-44°37'25,0507"**, confrontando com **Lote 02-A**, daí segue com azimute **170°21'56"** e distância de **23,99 m** do lado esquerdo até o vértice **P-01**, de coordenada Lat: **-13°20'50,3399"** e Long: **-44°37'24,9160"**, confrontando com **Lote 02-A**.

Certificação Digital: W3GDW2EL-LHKSBPH8-FCULALY7-DBRXSLQV
Versão eletrônica disponível em: https://doem.org.br/ba/correntina
Documento assinado digitalmente conforme MP nº 2.200-2/2001 de 24/08/2001, que institui a infra-estrutura de Chaves Públicas Brasileira - ICP Brasil

PREFEITURA DE CORRENTINA
CIDADE DE TODOS

Quadra: 20
Lote: 03-D
Área: 314,22 m²

Matrícula: 1359
Proprietário: **MARIA MOREIRA NERI**, RG nº -, CPF nº 553.613.745-04, , , , residente e domiciliado na , nº , , , na cidade de

IMÓVEL: Lote **03-D**, Quadra: **20**, Loteamento: **Dourado**, com área total de **314,22 m²** metros quadrados e perímetro de 80,69 m, no perímetro urbano deste município, Inicia-se a descrição no vértice **P-01**, na coordenada Lat: **-13°20'48,2231"** e Long: **-44°37'23,2914"**, com azimute **182°40'40"** e distância de **10,87 m** de frente até o vértice **P-02**, de coordenada Lat: **-13°20'48,5765"** e Long: **-44°37'23,3078"**, confrontando com **Avenida José M. Bonfim Vilasboas**, daí segue com azimute **262°45'58"** e distância de **28,74 m** do lado direito até o vértice **P-03**, de coordenada Lat: **-13°20'48,6957"** e Long: **-44°37'24,2552"**, confrontando com **Lote 03-C**, daí segue com azimute **352°53'05"** e distância de **10,49 m** ao fundo até o vértice **P-04**, de coordenada Lat: **-13°20'48,3569"** e Long: **-44°37'24,2990"**, confrontando com **Lote 02-F**, daí segue com azimute **82°21'40"** e distância de **30,59 m** do lado esquerdo até o vértice **P-01**, de coordenada Lat: **-13°20'48,2231"** e Long: **-44°37'23,2914"**, confrontando com **Rua D**.

Quadra: 20
Lote: 03-C
Área: 276,79 m²

Matrícula: 6332
Proprietário: **MAIZA ALMEIDA SOUZA DE JESUS**, RG nº 1538123894-SSP/BA, CPF nº 047.677.025-42, , , , residente e domiciliado na , nº , , , na cidade de

IMÓVEL: Lote **03-C**, Quadra: **20**, Loteamento: **Dourado**, com área total de **276,79 m²** metros quadrados e perímetro de 75,78 m, no perímetro urbano deste município, Inicia-se a descrição no vértice **P-01**, na coordenada Lat: **-13°20'48,5765"** e Long: **-44°37'23,3078"**, com azimute **182°40'40"** e distância de **10,01 m** de frente até o vértice **P-02**, de coordenada Lat: **-13°20'48,9019"** e Long: **-44°37'23,3228"**, confrontando com **Avenida José M. Bonfim Vilasboas**, daí segue com azimute **262°28'07"** e distância de **27,03 m** do lado direito até o vértice **P-03**, de coordenada Lat: **-13°20'49,0186"** e Long: **-44°37'24,2136"**, confrontando com **Lote 03-B**, daí segue com azimute **352°53'05"** e distância de **10,00 m** ao fundo até o vértice **P-04**, de coordenada Lat: **-13°20'48,6957"** e Long: **-44°37'24,2552"**, confrontando com **Lote 02-F**, daí segue com azimute **82°45'58"** e distância de **28,74 m** do lado esquerdo até o vértice **P-01**, de coordenada Lat: **-13°20'48,5765"** e Long: **-44°37'23,3078"**, confrontando com **Lote 03-D**.

Certificação Digital: W3GDW2EL-LHKSBPH8-FCULALY7-DBRXSLQV
Versão eletrônica disponível em: https://doem.org.br/ba/correntina
Documento assinado digitalmente conforme MP nº 2.200-2/2001 de 24/08/2001, que institui a infra-estrutura de Chaves Públicas Brasileira - ICP Brasil

PREFEITURA DE CORRENTINA
CIDADE DE TODOS

Quadra: 20
Lote: 03-B
Área: 284,99 m²

Matrícula: 1359
Proprietário: **MARIA MOREIRA NERI**, RG nº -, CPF nº 553.613.745-04, , , , residente e domiciliado na , nº , , , na cidade de

IMÓVEL: Lote **03-B**, Quadra: **20**, Loteamento: **Dourado**, com área total de **284,99 m²** metros quadrados e perímetro de 74,15 m, no perímetro urbano deste município, Inicia-se a descrição no vértice **P-01**, na coordenada Lat: **-13°20'48,9019"** e Long: **-44°37'23,3228"**, com azimute **182°40'40"** e distância de **11,03 m** de frente até o vértice **P-02**, de coordenada Lat: **-13°20'49,2606"** e Long: **-44°37'23,3394"**, confrontando com **Avenida José M. Bonfim Vilasboas**, daí segue com azimute **262°08'00"** e distância de **25,09 m** do lado direito até o vértice **P-03**, de coordenada Lat: **-13°20'49,3736"** e Long: **-44°37'24,1653"**, confrontando com **Lote 03-A**, daí segue com azimute **351°48'57"** e distância de **3,96 m** ao fundo até o vértice **P-04**, de coordenada Lat: **-13°20'49,2460"** e Long: **-44°37'24,1842"**, confrontando com **Lote 02-B**, daí segue com azimute **352°53'03"** e distância de **7,04 m** ao fundo até o vértice **P-05**, de coordenada Lat: **-13°20'49,0186"** e Long: **-44°37'24,2136"**, confrontando com **Lote 02-F**, daí segue com azimute **82°28'07"** e distância de **27,03 m** do lado esquerdo até o vértice **P-01**, de coordenada Lat: **-13°20'48,9019"** e Long: **-44°37'23,3228"**, confrontando com **Lote 03-C**.

Quadra: 20
Lote: 03-A
Área: 284,66 m²

Matrícula: 1359
Proprietário: **MARIA MOREIRA NERI**, RG nº -, CPF nº 553.613.745-04, , , , residente e domiciliado na , nº , , , na cidade de

IMÓVEL: Lote **03-A**, Quadra: **20**, Loteamento: **Dourado**, com área total de **284,66 m²** metros quadrados e perímetro de 71,88 m, no perímetro urbano deste município, Inicia-se a descrição no vértice **P-01**, na coordenada Lat: **-13°20'49,2606"** e Long: **-44°37'23,3394"**, com azimute **182°40'40"** e distância de **12,05 m** de frente até o vértice **P-02**, de coordenada Lat: **-13°20'49,6525"** e Long: **-44°37'23,3575"**, confrontando com **Avenida José M. Bonfim Vilasboas**, daí segue com azimute **261°55'52"** e distância de **22,81 m** do lado direito até o vértice **P-03**, de coordenada Lat: **-13°20'49,7578"** e Long: **-44°37'24,1082"**, confrontando com **Lote 03**, daí segue com azimute **351°48'56"** e distância de **11,93 m** ao fundo até o vértice **P-04**, de coordenada Lat: **-13°20'49,3736"** e Long: **-44°37'24,1653"**, confrontando com **Lote 02-B**, daí segue com azimute **82°07'59"** e distância de **25,09 m** do lado esquerdo até o vértice **P-01**, de coordenada Lat: **-13°20'49,2606"** e Long: **-44°37'23,3394"**, confrontando com **Lote 03-B**.

Certificação Digital: W3GDW2EL-LHKSBPH8-FCULALY7-DBRXSLQV
Versão eletrônica disponível em: https://doem.org.br/ba/correntina
Documento assinado digitalmente conforme MP nº 2.200-2/2001 de 24/08/2001, que institui a infra-estrutura de Chaves Públicas Brasileira - ICP Brasil

PREFEITURA DE CORRENTINA
CIDADE DE TODOS

Quadra: 20
Lote: 03
Área: 289,64 m²

Matrícula: 5391
Proprietário: **OSMAR ARAÚJO GOMES**, RG nº 2043211-SSP/DF, CPF nº 000.172.595-50, , , , residente e domiciliado na , nº , , , na cidade de

IMÓVEL: Lote **03**, Quadra: **20**, Loteamento: **Dourado**, com área total de **289,64 m²** metros quadrados e perímetro de 70,24 m, no perímetro urbano deste município, Inicia-se a descrição no vértice **P-01**, na coordenada Lat: **-13°20'49,6525"** e Long: **-44°37'23,3575"**, com azimute **182°40'40"** e distância de **13,47 m** de frente até o vértice **P-02**, de coordenada Lat: **-13°20'50,0906"** e Long: **-44°37'23,3777"**, confrontando com **Avenida José M. Bonfim Vilasboas**, daí segue com azimute **260°41'23"** e distância de **20,28 m** do lado direito até o vértice **P-03**, de coordenada Lat: **-13°20'50,1984"** e Long: **-44°37'24,0428"**, confrontando com **Rua E**, daí segue com azimute **351°48'57"** e distância de **13,68 m** ao fundo até o vértice **P-04**, de coordenada Lat: **-13°20'49,7578"** e Long: **-44°37'24,1082"**, confrontando com **Lote 02-B**, daí segue com azimute **81°55'52"** e distância de **22,81 m** do lado esquerdo até o vértice **P-01**, de coordenada Lat: **-13°20'49,6525"** e Long: **-44°37'23,3575"**, confrontando com **Lote 03-A**.

Quadra: 21
Lote: 01-A
Área: 294,60 m²

Matrícula: 12646
Proprietário: **GLAUDILENE PEREIRA RAMOS**, RG nº 1134289952-SSP/BA, CPF nº 004.031.935-08, , , , residente e domiciliado na , nº , , , na cidade de

IMÓVEL: Lote **01-A**, Quadra: **21**, Loteamento: **Dourado**, com área total de **294,60 m²** metros quadrados e perímetro de 79,91 m, no perímetro urbano deste município, Inicia-se a descrição no vértice **P-01**, na coordenada Lat: **-13°20'48,2620"** e Long: **-44°37'26,0130"**, com azimute **261°52'02"** e distância de **9,57 m** de frente até o vértice **P-02**, de coordenada Lat: **-13°20'48,3066"** e Long: **-44°37'26,3279"**, confrontando com **Rua D**, daí segue com azimute **353°08'18"** e distância de **30,16 m** do lado direito até o vértice **P-03**, de coordenada Lat: **-13°20'47,3321"** e Long: **-44°37'26,4492"**, confrontando com **Lote 01-B**, daí segue com azimute **81°30'38"** e distância de **9,95 m** ao fundo até o vértice **P-04**, de coordenada Lat: **-13°20'47,2838"** e Long: **-44°37'26,1221"**, confrontando com **Lote 01-G**, daí segue com azimute **173°51'13"** e distância de **30,23 m** do lado esquerdo até o vértice **P-01**, de coordenada Lat: **-13°20'48,2620"** e Long: **-44°37'26,0130"**, confrontando com **Lote 01**.

Certificação Digital: W3GDW2EL-LHKSBPH8-FCULALY7-DBRXSLQV
Versão eletrônica disponível em: https://doem.org.br/ba/correntina
Documento assinado digitalmente conforme MP nº 2.200-2/2001 de 24/08/2001, que institui a infra-estrutura de Chaves Públicas Brasileira - ICP Brasil

PREFEITURA DE CORRENTINA
CIDADE DE TODOS

Quadra: 21
Lote: 01-B
Área: 242,63 m²

Matrícula: 6566
Proprietário: **EDICLEIA OLIVEIRA DOS SANTOS**, RG nº 1552470180-SSP/BA, CPF nº 045.663.575-03, , , , residente e domiciliado na , nº , , , na cidade de

IMÓVEL: Lote **01-B**, Quadra: **21**, Loteamento: **Dourado**, com área total de **242,63 m²** metros quadrados e perímetro de 76,38 m, no perímetro urbano deste município, Inicia-se a descrição no vértice **P-01**, na coordenada Lat: **-13°20'48,3066"** e Long: **-44°37'26,3279"**, com azimute **261°52'01"** e distância de **8,05 m** de frente até o vértice **P-02**, de coordenada Lat: **-13°20'48,3440"** e Long: **-44°37'26,5927"**, confrontando com **Rua D**, daí segue com azimute **353°06'49"** e distância de **30,11 m** do lado direito até o vértice **P-03**, de coordenada Lat: **-13°20'47,3712"** e Long: **-44°37'26,7142"**, confrontando com **Lote 01-C**, daí segue com azimute **81°30'37"** e distância de **8,06 m** ao fundo até o vértice **P-04**, de coordenada Lat: **-13°20'47,3321"** e Long: **-44°37'26,4492"**, confrontando com **Lote 01-F**, daí segue com azimute **173°08'18"** e distância de **30,16 m** do lado esquerdo até o vértice **P-01**, de coordenada Lat: **-13°20'48,3066"** e Long: **-44°37'26,3279"**, confrontando com **Lote 01-A**.

Quadra: 21
Lote: 01-C
Área: 194,68 m²

Matrícula: 7699
Proprietário: **EDER DE FRANÇA RAMOS**, RG nº 09580238 08-SSP/BA, CPF nº 827.661.775-15, , , , residente e domiciliado na , nº , , , na cidade de

IMÓVEL: Lote **01-C**, Quadra: **21**, Loteamento: **Dourado**, com área total de **194,68 m²** metros quadrados e perímetro de 73,11 m, no perímetro urbano deste município, Inicia-se a descrição no vértice **P-01**, na coordenada Lat: **-13°20'48,3440"** e Long: **-44°37'26,5927"**, com azimute **261°52'02"** e distância de **6,29 m** de frente até o vértice **P-02**, de coordenada Lat: **-13°20'48,3733"** e Long: **-44°37'26,7995"**, confrontando com **Rua D**, daí segue com azimute **352°24'10"** e distância de **30,06 m** do lado direito até o vértice **P-03**, de coordenada Lat: **-13°20'47,4035"** e Long: **-44°37'26,9331"**, confrontando com **Lote 01-D**, daí segue com azimute **81°30'40"** e distância de **4,63 m** ao fundo até o vértice **P-04**, de coordenada Lat: **-13°20'47,3810"** e Long: **-44°37'26,7808"**, confrontando com **Lote 01-E**, daí segue com azimute **81°30'39"** e distância de **2,02 m** ao fundo até o vértice **P-05**, de coordenada Lat: **-13°20'47,3712"** e Long: **-44°37'26,7142"**, confrontando com **Lote 01-F**, daí segue com azimute **173°06'49"** e distância de **30,11 m** do lado esquerdo até o vértice **P-01**, de coordenada Lat: **-13°20'48,3440"** e Long: **-44°37'26,5927"**, confrontando com **Lote 01-B**.

Certificação Digital: W3GDW2EL-LHKSBPH8-FCULALY7-DBRXSLQV
Versão eletrônica disponível em: https://doem.org.br/ba/correntina
Documento assinado digitalmente conforme MP nº 2.200-2/2001 de 24/08/2001, que institui a infra-estrutura de Chaves Públicas Brasileira - ICP Brasil

PREFEITURA DE CORRENTINA CIDADE DE TODOS

Quadra: 21
Lote: 01-D
Área: 192,18 m²

Matrícula: 7699
Proprietário: **EDER DE FRANÇA RAMOS**, RG nº 09580238 08-SSP/BA, CPF nº 827.661.775-15, , , , residente e domiciliado na , nº , , , na cidade de

IMÓVEL: Lote **01-D**, Quadra: **21**, Loteamento: **Dourado**, com área total de **192,18 m²** metros quadrados e perímetro de 72,88 m, no perímetro urbano deste município, Inicia-se a descrição no vértice **P-01**, na coordenada Lat: **-13°20'48,3733"** e Long: **-44°37'26,7995"**, com azimute **261°52'01"** e distância de **6,14 m** de frente até o vértice **P-02**, de coordenada Lat: **-13°20'48,4018"** e Long: **-44°37'27,0015"**, confrontando com **Rua D**, daí segue com azimute **351°25'00"** e distância de **30,02 m** do lado direito até o vértice **P-03**, de coordenada Lat: **-13°20'47,4358"** e Long: **-44°37'27,1520"**, confrontando com **Avenida Diolino Francisco Dourado**, daí segue com azimute **81°30'38"** e distância de **6,66 m** ao fundo até o vértice **P-04**, de coordenada Lat: **-13°20'47,4035"** e Long: **-44°37'26,9331"**, confrontando com **Lote 01-E**, daí segue com azimute **172°24'10"** e distância de **30,06 m** do lado esquerdo até o vértice **P-01**, de coordenada Lat: **-13°20'48,3733"** e Long: **-44°37'26,7995"**, confrontando com **Lote 01-C**.

Quadra: 21
Lote: 01-E
Área: 332,63 m²

Matrícula: 2876
Proprietário: **ESMERALDO ANTÔNIO DE ARAÚJO**, RG nº 4.265-964-SSP/BA, CPF nº 320.664.305-87, , , , residente e domiciliado na , nº , , , na cidade de

IMÓVEL: Lote **01-E**, Quadra: **21**, Loteamento: **Dourado**, com área total de **332,63 m²** metros quadrados e perímetro de 82,07 m, no perímetro urbano deste município, Inicia-se a descrição no vértice **P-01**, na coordenada Lat: **-13°20'46,4730"** e Long: **-44°37'27,3019"**, com azimute **81°30'38"** e distância de **10,94 m** de frente até o vértice **P-02**, de coordenada Lat: **-13°20'46,4199"** e Long: **-44°37'26,9421"**, confrontando com **Rua C**, daí segue com azimute **170°45'04"** e distância de **29,92 m** do lado direito até o vértice **P-03**, de coordenada Lat: **-13°20'47,3810"** e Long: **-44°37'26,7808"**, confrontando com **Lote 01-F**, daí segue com azimute **261°30'40"** e distância de **4,63 m** ao fundo até o vértice **P-04**, de coordenada Lat: **-13°20'47,4035"** e Long: **-44°37'26,9331"**, confrontando com **Lote 01-C**, daí segue com azimute **261°30'38"** e distância de **6,66 m** ao fundo até o vértice **P-05**, de coordenada Lat: **-13°20'47,4358"** e Long: **-44°37'27,1520"**, confrontando com **Lote 01-D**, daí segue com azimute **351°25'00"** e distância de **29,92 m** do lado esquerdo até o vértice **P-01**, de coordenada Lat: **-13°20'46,4730"** e Long: **-44°37'27,3019"**, confrontando com **Avenida Diolino Francisco Dourado**.

Certificação Digital: W3GDW2EL-LHKSBPH8-FCULALY7-DBRXSLQV
Versão eletrônica disponível em: https://doem.org.br/ba/correntina
Documento assinado digitalmente conforme MP nº 2.200-2/2001 de 24/08/2001, que institui a infra-estrutura de Chaves Públicas Brasileira - ICP Brasil

PREFEITURA DE CORRENTINA
CIDADE DE TODOS

Quadra: 21
Lote: 01-F
Área: 295,45 m²

Matrícula: 6962
Proprietário: **DONIMAR SANTOS MAGALHÃES**, RG nº 2294541359-SSP/BA, CPF nº 037.228.201-62, , , , residente e domiciliado na , nº , , , na cidade de

IMÓVEL: Lote **01-F**, Quadra: **21**, Loteamento: **Dourado**, com área total de **295,45 m²** metros quadrados e perímetro de 79,59 m, no perímetro urbano deste município, Inicia-se a descrição no vértice **P-01**, na coordenada Lat: **-13°20'46,4199"** e Long: **-44°37'26,9421"**, com azimute **81°30'38"** e distância de **9,66 m** de frente até o vértice **P-02**, de coordenada Lat: **-13°20'46,3730"** e Long: **-44°37'26,6245"**, confrontando com **Rua C**, daí segue com azimute **169°56'27"** e distância de **29,93 m** do lado direito até o vértice **P-03**, de coordenada Lat: **-13°20'47,3321"** e Long: **-44°37'26,4492"**, confrontando com **Lote 01-G**, daí segue com azimute **261°30'37"** e distância de **8,06 m** ao fundo até o vértice **P-04**, de coordenada Lat: **-13°20'47,3712"** e Long: **-44°37'26,7142"**, confrontando com **Lote 01-B**, daí segue com azimute **261°30'39"** e distância de **2,02 m** ao fundo até o vértice **P-05**, de coordenada Lat: **-13°20'47,3810"** e Long: **-44°37'26,7808"**, confrontando com **Lote 01-C**, daí segue com azimute **350°45'04"** e distância de **29,92 m** do lado esquerdo até o vértice **P-01**, de coordenada Lat: **-13°20'46,4199"** e Long: **-44°37'26,9421"**, confrontando com **Lote 01-E**.

Quadra: 21
Lote: 01-G
Área: 300,33 m²

Matrícula: 6567
Proprietário: **LEANDRO SILVA DE OLIVEIRA**, RG nº 11633198 48-SSP/BA, CPF nº 018.165.105-05, , , , residente e domiciliado na , nº , , , na cidade de

IMÓVEL: Lote **01-G**, Quadra: **21**, Loteamento: **Dourado**, com área total de **300,33 m²** metros quadrados e perímetro de 79,93 m, no perímetro urbano deste município, Inicia-se a descrição no vértice **P-01**, na coordenada Lat: **-13°20'46,3730"** e Long: **-44°37'26,6245"**, com azimute **81°30'37"** e distância de **10,12 m** de frente até o vértice **P-02**, de coordenada Lat: **-13°20'46,3239"** e Long: **-44°37'26,2917"**, confrontando com **Rua C**, daí segue com azimute **170°16'20"** e distância de **29,93 m** do lado direito até o vértice **P-03**, de coordenada Lat: **-13°20'47,2838"** e Long: **-44°37'26,1221"**, confrontando com **Lote 01-H**, daí segue com azimute **261°30'38"** e distância de **9,95 m** ao fundo até o vértice **P-04**, de coordenada Lat: **-13°20'47,3321"** e Long: **-44°37'26,4492"**, confrontando com **Lote 01-A**, daí segue com azimute **349°56'27"** e distância de **29,93 m** do lado esquerdo até o vértice **P-01**, de coordenada Lat: **-13°20'46,3730"** e Long: **-44°37'26,6245"**, confrontando com **Lote 01-F**.

Certificação Digital: W3GDW2EL-LHKSBPH8-FCULALY7-DBRXSLQV
Versão eletrônica disponível em: https://doem.org.br/ba/correntina
Documento assinado digitalmente conforme MP nº 2.200-2/2001 de 24/08/2001, que institui a infra-estrutura de Chaves Públicas Brasileira - ICP Brasil

PREFEITURA DE CORRENTINA
CIDADE DE TODOS

Quadra: 21
Lote: 01-H
Área: 297,86 m²

Matrícula: 17542
Proprietário: **CARLOS MAGNO DE FRANÇA RAMOS**, RG nº 2187250601-SSP/BA, CPF nº 807.345.371-15, , , , residente e domiciliado na , nº , , , na cidade de

IMÓVEL: Lote **01-H**, Quadra: **21**, Loteamento: **Dourado**, com área total de **297,86 m²** metros quadrados e perímetro de 79,76 m, no perímetro urbano deste município, Inicia-se a descrição no vértice **P-01**, na coordenada Lat: **-13°20'46,3239"** e Long: **-44°37'26,2917"**, com azimute **81°30'39"** e distância de **10,08 m** de frente até o vértice **P-02**, de coordenada Lat: **-13°20'46,2749"** e Long: **-44°37'25,9603"**, confrontando com **Rua C**, daí segue com azimute **170°45'04"** e distância de **29,92 m** do lado direito até o vértice **P-03**, de coordenada Lat: **-13°20'47,2360"** e Long: **-44°37'25,7989"**, confrontando com **Lote 02**, daí segue com azimute **261°30'39"** e distância de **9,83 m** ao fundo até o vértice **P-04**, de coordenada Lat: **-13°20'47,2838"** e Long: **-44°37'26,1221"**, confrontando com **Lote 01**, daí segue com azimute **350°16'20"** e distância de **29,93 m** do lado esquerdo até o vértice **P-01**, de coordenada Lat: **-13°20'46,3239"** e Long: **-44°37'26,2917"**, confrontando com **Lote 01-G**.

Quadra: 21
Lote: 01
Área: 302,97 m²

Matrícula: 13253
Proprietário: **CARLOS MAGNO DE FRANÇA RAMOS**, RG nº 2187250601-SSP/BA, CPF nº 807.345.371-15, , , , residente e domiciliado na , nº , , , na cidade de

IMÓVEL: Lote **01**, Quadra: **21**, Loteamento: **Dourado**, com área total de **302,97 m²** metros quadrados e perímetro de 80,55 m, no perímetro urbano deste município, Inicia-se a descrição no vértice **P-01**, na coordenada Lat: **-13°20'48,2145"** e Long: **-44°37'25,6771"**, com azimute **261°52'01"** e distância de **10,21 m** de frente até o vértice **P-02**, de coordenada Lat: **-13°20'48,2620"** e Long: **-44°37'26,0130"**, confrontando com **Rua D**, daí segue com azimute **353°51'13"** e distância de **30,23 m** do lado direito até o vértice **P-03**, de coordenada Lat: **-13°20'47,2838"** e Long: **-44°37'26,1221"**, confrontando com **Lote 01-A**, daí segue com azimute **81°30'39"** e distância de **9,83 m** ao fundo até o vértice **P-04**, de coordenada Lat: **-13°20'47,2360"** e Long: **-44°37'25,7989"**, confrontando com **Lote 01-H**, daí segue com azimute **173°08'13"** e distância de **30,28 m** do lado esquerdo até o vértice **P-01**, de coordenada Lat: **-13°20'48,2145"** e Long: **-44°37'25,6771"**, confrontando com **Lote 02-E**.

Certificação Digital: W3GDW2EL-LHKSBPH8-FCULALY7-DBRXSLQV
Versão eletrônica disponível em: https://doem.org.br/ba/correntina
Documento assinado digitalmente conforme MP nº 2.200-2/2001 de 24/08/2001, que institui a infra-estrutura de Chaves Públicas Brasileira - ICP Brasil

PREFEITURA DE CORRENTINA
CIDADE DE TODOS

Quadra: 21
Lote: 02-B
Área: 393,74 m²

Matrícula: 2222
Proprietário: **PEDRO BARBOSA DOS SANTOS**, RG nº -, CPF nº 237.715.345-34, , , , residente e domiciliado na , nº , , , na cidade de

IMÓVEL: Lote **02-B**, Quadra: **21**, Loteamento: **Dourado**, com área total de **393,74 m²** metros quadrados e perímetro de 86,16 m, no perímetro urbano deste município, Inicia-se a descrição no vértice **P-01**, na coordenada Lat: **-13°20'46,1458"** e Long: **-44°37'25,0861"**, com azimute **81°30'38"** e distância de **13,45 m** de frente até o vértice **P-02**, de coordenada Lat: **-13°20'46,0805"** e Long: **-44°37'24,6439"**, confrontando com **Rua C**, daí segue com azimute **171°59'57"** e distância de **29,92 m** do lado direito até o vértice **P-03**, de coordenada Lat: **-13°20'47,0448"** e Long: **-44°37'24,5039"**, confrontando com **Lote 03**, daí segue com azimute **261°30'38"** e distância de **12,87 m** ao fundo até o vértice **P-04**, de coordenada Lat: **-13°20'47,1073"** e Long: **-44°37'24,9270"**, confrontando com **Lote 02-C**, daí segue com azimute **350°53'00"** e distância de **29,92 m** do lado esquerdo até o vértice **P-01**, de coordenada Lat: **-13°20'46,1458"** e Long: **-44°37'25,0861"**, confrontando com **Lote 02-A**.

Certificação Digital: W3GDW2EL-LHKSBPH8-FCULALY7-DBRXSLQV
Versão eletrônica disponível em: https://doem.org.br/ba/correntina
Documento assinado digitalmente conforme MP nº 2.200-2/2001 de 24/08/2001, que institui a infra-estrutura de Chaves Públicas Brasileira - ICP Brasil

PREFEITURA DE CORRENTINA
CIDADE DE TODOS

Quadra: 21
Lote: 02-A
Área: 402,11 m²

Matrícula: 2222
Proprietário: **PEDRO BARBOSA DOS SANTOS**, RG nº -, CPF nº 237.715.345-34, , , , residente e domiciliado na , nº , , , na cidade de

IMÓVEL: Lote **02-A**, Quadra: **21**, Loteamento: **Dourado**, com área total de **402,11 m²** metros quadrados e perímetro de 86,73 m, no perímetro urbano deste município, Inicia-se a descrição no vértice **P-01**, na coordenada Lat: **-13°20'46,2093"** e Long: **-44°37'25,5162"**, com azimute **81°30'38"** e distância de **13,09 m** de frente até o vértice **P-02**, de coordenada Lat: **-13°20'46,1458"** e Long: **-44°37'25,0860"**, confrontando com **Rua C**, daí segue com azimute **170°53'00"** e distância de **29,92 m** do lado direito até o vértice **P-03**, de coordenada Lat: **-13°20'47,1073"** e Long: **-44°37'24,9270"**, confrontando com **Lote 02-B**, daí segue com azimute **261°30'39"** e distância de **6,51 m** ao fundo até o vértice **P-04**, de coordenada Lat: **-13°20'47,1388"** e Long: **-44°37'25,1408"**, confrontando com **Lote 02-D**, daí segue com azimute **261°30'39"** e distância de **6,58 m** ao fundo até o vértice **P-05**, de coordenada Lat: **-13°20'47,1708"** e Long: **-44°37'25,3571"**, confrontando com **Lote 02-DD**, daí segue com azimute **261°30'43"** e distância de **0,71 m** ao fundo até o vértice **P-06**, de coordenada Lat: **-13°20'47,1742"** e Long: **-44°37'25,3804"**, confrontando com **Lote 02-E**, daí segue com azimute **352°14'36"** e distância de **29,92 m** do lado esquerdo até o vértice **P-01**, de coordenada Lat: **-13°20'46,2093"** e Long: **-44°37'25,5162"**, confrontando com **Lote 02**.

PREFEITURA DE CORRENTINA
CIDADE DE TODOS

Quadra: 21
Lote: 02-C
Área: 388,49 m²

Matrícula: 14712
Proprietário: **EDGEL MOREIRA NASCIMENTO**, RG nº 279379250-SSP/BA, CPF nº 293.404.975-20, , , , residente e domiciliado na , nº , , , na cidade de

IMÓVEL: Lote **02-C**, Quadra: **21**, Loteamento: **Dourado**, com área total de **388,49 m²** metros quadrados e perímetro de 86,45 m, no perímetro urbano deste município, Inicia-se a descrição no vértice **P-01**, na coordenada Lat: **-13°20'48,0284"** e Long: **-44°37'24,3612"**, com azimute **261°52'02"** e distância de **12,62 m** de frente até o vértice **P-02**, de coordenada Lat: **-13°20'48,0871"** e Long: **-44°37'24,7765"**, confrontando com **Rua D**, daí segue com azimute **351°32'20"** e distância de **30,44 m** do lado direito até o vértice **P-03**, de coordenada Lat: **-13°20'47,1073"** e Long: **-44°37'24,9270"**, confrontando com **Lote 02-D**, daí segue com azimute **81°30'38"** e distância de **12,87 m** ao fundo até o vértice **P-04**, de coordenada Lat: **-13°20'47,0448"** e Long: **-44°37'24,5039"**, confrontando com **Lote 02-B**, daí segue com azimute **171°59'57"** e distância de **30,52 m** do lado esquerdo até o vértice **P-01**, de coordenada Lat: **-13°20'48,0284"** e Long: **-44°37'24,3612"**, confrontando com **Lote 03-C**.

Quadra: 21
Lote: 02-D
Área: 196,01 m²

Matrícula: 10233
Proprietário: **OSMAR DA ROCHA MACÊDO**, RG nº 11111616 31-SSP/BA, CPF nº 928.751.221-34, , , , residente e domiciliado na , nº , , , na cidade de

IMÓVEL: Lote **02-D**, Quadra: **21**, Loteamento: **Dourado**, com área total de **196,01 m²** metros quadrados e perímetro de 73,73 m, no perímetro urbano deste município, Inicia-se a descrição no vértice **P-01**, na coordenada Lat: **-13°20'48,0871"** e Long: **-44°37'24,7765"**, com azimute **261°52'00"** e distância de **6,38 m** de frente até o vértice **P-02**, de coordenada Lat: **-13°20'48,1168"** e Long: **-44°37'24,9865"**, confrontando com **Rua D**, daí segue com azimute **351°18'10"** e distância de **30,40 m** do lado direito até o vértice **P-03**, de coordenada Lat: **-13°20'47,1388"** e Long: **-44°37'25,1408"**, confrontando com **Lote 02-DD**, daí segue com azimute **81°30'39"** e distância de **6,51 m** ao fundo até o vértice **P-04**, de coordenada Lat: **-13°20'47,1073"** e Long: **-44°37'24,9270"**, confrontando com **Lote 02-A**, daí segue com azimute **171°32'20"** e distância de **30,44 m** do lado esquerdo até o vértice **P-01**, de coordenada Lat: **-13°20'48,0871"** e Long: **-44°37'24,7765"**, confrontando com **Lote 02-C**.

Certificação Digital: W3GDW2EL-LHKSBPH8-FCULALY7-DBRXSLQV
Versão eletrônica disponível em: https://doem.org.br/ba/correntina
Documento assinado digitalmente conforme MP nº 2.200-2/2001 de 24/08/2001, que institui a infra-estrutura de Chaves Públicas Brasileira - ICP Brasil

PREFEITURA DE CORRENTINA
CIDADE DE TODOS

Lote: 02-DD
Área: 208,23 m²

Matrícula: 10233
Proprietário: **OSMAR DA ROCHA MACÊDO**, RG nº 11111616 31-SSP/BA, CPF nº 928.751.221-34, , , , residente e domiciliado na , nº , , , na cidade de

IMÓVEL: Lote **02-DD**, Quadra: **21**, Loteamento: **Dourado**, com área total de **208,23 m²** metros quadrados e perímetro de 74,47 m, no perímetro urbano deste município, Inicia-se a descrição no vértice **P-01**, na coordenada Lat: **-13°20'48,1168"** e Long: **-44°37'24,9865"**, com azimute **261°52'01"** e distância de **7,13 m** de frente até o vértice **P-02**, de coordenada Lat: **-13°20'48,1500"** e Long: **-44°37'25,2211"**, confrontando com **Rua D**, daí segue com azimute **352°20'21"** e distância de **30,36 m** do lado direito até o vértice **P-03**, de coordenada Lat: **-13°20'47,1708"** e Long: **-44°37'25,3571"**, confrontando com **Lote 02-E**, daí segue com azimute **81°30'38"** e distância de **6,58 m** ao fundo até o vértice **P-04**, de coordenada Lat: **-13°20'47,1388"** e Long: **-44°37'25,1408"**, confrontando com **Lote 02-A**, daí segue com azimute **171°18'10"** e distância de **30,40 m** do lado esquerdo até o vértice **P-01**, de coordenada Lat: **-13°20'48,1168"** e Long: **-44°37'24,9865"**, confrontando com **Lote 02-D**.

Quadra: 21
Lote: 02-E
Área: 413,80 m²

Matrícula: 13819
Proprietário: **JEREMIAS FERNANDES JUNIOR**, RG nº 219347891-SSP/BA, CPF nº 340.215.075-15, , , , residente e domiciliado na , nº , , , na cidade de

IMÓVEL: Lote **02-E**, Quadra: **21**, Loteamento: **Dourado**, com área total de **413,80 m²** metros quadrados e perímetro de 87,94 m, no perímetro urbano deste município, Inicia-se a descrição no vértice **P-01**, na coordenada Lat: **-13°20'48,1500"** e Long: **-44°37'25,2211"**, com azimute **261°52'01"** e distância de **13,86 m** de frente até o vértice **P-02**, de coordenada Lat: **-13°20'48,2145"** e Long: **-44°37'25,6771"**, confrontando com **Rua D**, daí segue com azimute **353°08'13"** e distância de **30,28 m** do lado direito até o vértice **P-03**, de coordenada Lat: **-13°20'47,2360"** e Long: **-44°37'25,7989"**, confrontando com **Lote 01**, daí segue com azimute **81°30'38"** e distância de **12,73 m** ao fundo até o vértice **P-04**, de coordenada Lat: **-13°20'47,1742"** e Long: **-44°37'25,3804"**, confrontando com **Lote 02**, daí segue com azimute **81°30'43"** e distância de **0,71 m** ao fundo até o vértice **P-05**, de coordenada Lat: **-13°20'47,1708"** e Long: **-44°37'25,3571"**, confrontando com **Lote 02-A**, daí segue com azimute **172°20'21"** e distância de **30,36 m** do lado esquerdo até o vértice **P-01**, de coordenada Lat: **-13°20'48,1500"** e Long: **-44°37'25,2211"**, confrontando com **Lote 02-DD**.

Certificação Digital: W3GDW2EL-LHKSBPH8-FCULALY7-DBRXSLQV
Versão eletrônica disponível em: https://doem.org.br/ba/correntina
Documento assinado digitalmente conforme MP nº 2.200-2/2001 de 24/08/2001, que institui a infra-estrutura de Chaves Públicas Brasileira - ICP Brasil

PREFEITURA DE CORRENTINA
CIDADE DE TODOS

Quadra: 21
Lote: 02
Área: 392,57 m²

Matrícula: 2222
Proprietário: **PEDRO BARBOSA DOS SANTOS**, RG nº -, CPF nº 237.715.345-34, , , , residente e domiciliado na , nº , , , na cidade de

IMÓVEL: Lote **02**, Quadra: **21**, Loteamento: **Dourado**, com área total de **392,57 m²** metros quadrados e perímetro de 86,08 m, no perímetro urbano deste município, Inicia-se a descrição no vértice **P-01**, na coordenada Lat: **-13°20'46,2749"** e Long: **-44°37'25,9603"**, com azimute **81°30'38"** e distância de **13,51 m** de frente até o vértice **P-02**, de coordenada Lat: **-13°20'46,2093"** e Long: **-44°37'25,5162"**, confrontando com **Rua C**, daí segue com azimute **172°14'36"** e distância de **29,92 m** do lado direito até o vértice **P-03**, de coordenada Lat: **-13°20'47,1742"** e Long: **-44°37'25,3804"**, confrontando com **Lote 02-A**, daí segue com azimute **261°30'38"** e distância de **12,73 m** ao fundo até o vértice **P-04**, de coordenada Lat: **-13°20'47,2360"** e Long: **-44°37'25,7989"**, confrontando com **Lote 02-E**, daí segue com azimute **350°45'04"** e distância de **29,92 m** do lado esquerdo até o vértice **P-01**, de coordenada Lat: **-13°20'46,2749"** e Long: **-44°37'25,9603"**, confrontando com **Lote 01-H**.

Quadra: 21
Lote: 03-E
Área: 376,21 m²

Matrícula: 8003
Proprietário: **LAURA PEREIRA RAMOS MATOS**, RG nº 2850855-SESPDS/DF, CPF nº 499.936.901-04, , , , residente e domiciliado na , nº , , , na cidade de

IMÓVEL: Lote **03-E**, Quadra: **21**, Loteamento: **Dourado**, com área total de **376,21 m²** metros quadrados e perímetro de 86,74 m, no perímetro urbano deste município, Inicia-se a descrição no vértice **P-01**, na coordenada Lat: **-13°20'47,8794"** e Long: **-44°37'23,3082"**, com azimute **261°52'00"** e distância de **11,00 m** de frente até o vértice **P-02**, de coordenada Lat: **-13°20'47,9306"** e Long: **-44°37'23,6702"**, confrontando com **Rua D**, daí segue com azimute **358°30'42"** e distância de **30,88 m** do lado direito até o vértice **P-03**, de coordenada Lat: **-13°20'46,9258"** e Long: **-44°37'23,6984"**, confrontando com **Lote 03-D**, daí segue com azimute **81°30'38"** e distância de **4,51 m** ao fundo até o vértice **P-04**, de coordenada Lat: **-13°20'46,9040"** e Long: **-44°37'23,5503"**, confrontando com **Lote 03-A**, daí segue com azimute **81°30'39"** e distância de **9,00 m** ao fundo até o vértice **P-05**, de coordenada Lat: **-13°20'46,8603"** e Long: **-44°37'23,2543"**, confrontando com **Lote 03-B**, daí segue com azimute **183°03'14"** e distância de **31,35 m** do lado esquerdo até o vértice **P-01**, de coordenada Lat: **-13°20'47,8794"** e Long: **-44°37'23,3082"**, confrontando com **Avenida José M. Bonfim Vilasboas**.

Certificação Digital: W3GDW2EL-LHKSBPH8-FCULALY7-DBRXSLQV
Versão eletrônica disponível em: https://doem.org.br/ba/correntina
Documento assinado digitalmente conforme MP nº 2.200-2/2001 de 24/08/2001, que institui a infra-estrutura de Chaves Públicas Brasileira - ICP Brasil

PREFEITURA DE CORRENTINA
CIDADE DE TODOS

Quadra: 21
Lote: 03
Área: 599,87 m²

Matrícula: 1360
Proprietário: **OSVALDO DE ARAÚJO RAMOS**, RG nº -, CPF nº 083.667.565-72, , , , residente e domiciliado na , nº , , , na cidade de

IMÓVEL: Lote **03**, Quadra: **21**, Loteamento: **Dourado**, com área total de **599,87 m²** metros quadrados e perímetro de 99,94 m, no perímetro urbano deste município, Inicia-se a descrição no vértice **P-01**, na coordenada Lat: **-13°20'46,0805"** e Long: **-44°37'24,6439"**, com azimute **81°30'38"** e distância de **20,09 m** de frente até o vértice **P-02**, de coordenada Lat: **-13°20'45,9830"** e Long: **-44°37'23,9836"**, confrontando com **Rua C**, daí segue com azimute **172°08'32"** e distância de **29,92 m** do lado direito até o vértice **P-03**, de coordenada Lat: **-13°20'46,9476"** e Long: **-44°37'23,8461"**, confrontando com **Lote 03-A**, daí segue com azimute **261°30'39"** e distância de **8,01 m** ao fundo até o vértice **P-04**, de coordenada Lat: **-13°20'46,9865"** e Long: **-44°37'24,1093"**, confrontando com **Lote 03-D**, daí segue com azimute **261°30'38"** e distância de **12,00 m** ao fundo até o vértice **P-05**, de coordenada Lat: **-13°20'47,0448"** e Long: **-44°37'24,5039"**, confrontando com **Lote 03-C**, daí segue com azimute **351°59'57"** e distância de **29,92 m** do lado esquerdo até o vértice **P-01**, de coordenada Lat: **-13°20'46,0805"** e Long: **-44°37'24,6439"**, confrontando com **Lote 02-B**.

Certificação Digital: W3GDW2EL-LHKSBPH8-FCULALY7-DBRXSLQV
Versão eletrônica disponível em: https://doem.org.br/ba/correntina
Documento assinado digitalmente conforme MP nº 2.200-2/2001 de 24/08/2001, que institui a infra-estrutura de Chaves Públicas Brasileira - ICP Brasil

PREFEITURA DE CORRENTINA
CIDADE DE TODOS

Quadra: 21
Lote: 03-A
Área: 314,21 m²

Matrícula: 1360
Proprietário: **OSVALDO DE ARAÚJO RAMOS**, RG nº -, CPF nº 083.667.565-72, , , , residente e domiciliado na , nº , , , na cidade de

IMÓVEL: Lote **03-A**, Quadra: **21**, Loteamento: **Dourado**, com área total de **314,21 m²** metros quadrados e perímetro de 81,03 m, no perímetro urbano deste município, Inicia-se a descrição no vértice **P-01**, na coordenada Lat: **-13°20'45,9830"** e Long: **-44°37'23,9836"**, com azimute **81°30'39"** e distância de **12,01 m** de frente até o vértice **P-02**, de coordenada Lat: **-13°20'45,9247"** e Long: **-44°37'23,5889"**, confrontando com **Rua C**, daí segue com azimute **177°52'27"** e distância de **30,10 m** do lado direito até o vértice **P-03**, de coordenada Lat: **-13°20'46,9040"** e Long: **-44°37'23,5503"**, confrontando com **Lote 03-B**, daí segue com azimute **261°30'38"** e distância de **4,51 m** ao fundo até o vértice **P-04**, de coordenada Lat: **-13°20'46,9258"** e Long: **-44°37'23,6984"**, confrontando com **Lote 03-E**, daí segue com azimute **261°30'35"** e distância de **4,49 m** ao fundo até o vértice **P-05**, de coordenada Lat: **-13°20'46,9476"** e Long: **-44°37'23,8461"**, confrontando com **Lote 03-D**, daí segue com azimute **352°08'32"** e distância de **29,92 m** do lado esquerdo até o vértice **P-01**, de coordenada Lat: **-13°20'45,9830"** e Long: **-44°37'23,9836"**, confrontando com **Lote 03**.

Quadra: 21
Lote: 03-B
Área: 314,20 m²

Matrícula: 8001
Proprietário: **LAURA PEREIRA RAMOS MATOS**, RG nº 2850855-SESPDS/DF, CPF nº 499.936.901-04, , , , residente e domiciliado na , nº , , , na cidade de

IMÓVEL: Lote **03-B**, Quadra: **21**, Loteamento: **Dourado**, com área total de **314,20 m²** metros quadrados e perímetro de 81,68 m, no perímetro urbano deste município, Inicia-se a descrição no vértice **P-01**, na coordenada Lat: **-13°20'45,9247"** e Long: **-44°37'23,5889"**, com azimute **81°30'38"** e distância de **12,00 m** de frente até o vértice **P-02**, de coordenada Lat: **-13°20'45,8665"** e Long: **-44°37'23,1945"**, confrontando com **Rua C**, daí segue com azimute **183°27'37"** e distância de **30,58 m** do lado direito até o vértice **P-03**, de coordenada Lat: **-13°20'46,8603"** e Long: **-44°37'23,2543"**, confrontando com **Avenida José M. Bonfim Vilasboas**, daí segue com azimute **261°30'38"** e distância de **9,00 m** ao fundo até o vértice **P-04**, de coordenada Lat: **-13°20'46,9040"** e Long: **-44°37'23,5503"**, confrontando com **Lote 03-E**, daí segue com azimute **357°52'27"** e distância de **30,10 m** do lado esquerdo até o vértice **P-01**, de coordenada Lat: **-13°20'45,9247"** e Long: **-44°37'23,5889"**, confrontando com **Lote 03-A**.

Certificação Digital: W3GDW2EL-LHKSBPH8-FCULALY7-DBRXSLQV
Versão eletrônica disponível em: https://doem.org.br/ba/correntina
Documento assinado digitalmente conforme MP nº 2.200-2/2001 de 24/08/2001, que institui a infra-estrutura de Chaves Públicas Brasileira - ICP Brasil

PREFEITURA DE CORRENTINA
CIDADE DE TODOS

Quadra: 21
Lote: 03-C
Área: 343,82 m²

Matrícula: 8002
Proprietário: **LAURA PEREIRA RAMOS MATOS**, RG nº 2850855-SESPDS/DF, CPF nº 499.936.901-04, , , , residente e domiciliado na , nº , , , na cidade de

IMÓVEL: Lote **03-C**, Quadra: **21**, Loteamento: **Dourado**, com área total de **343,82 m²** metros quadrados e perímetro de 83,65 m, no perímetro urbano deste município, Inicia-se a descrição no vértice **P-01**, na coordenada Lat: **-13°20'47,9795"** e Long: **-44°37'24,0157"**, com azimute **261°52'01"** e distância de **10,50 m** de frente até o vértice **P-02**, de coordenada Lat: **-13°20'48,0284"** e Long: **-44°37'24,3612"**, confrontando com **Rua D**, daí segue com azimute **351°59'57"** e distância de **30,52 m** do lado direito até o vértice **P-03**, de coordenada Lat: **-13°20'47,0448"** e Long: **-44°37'24,5039"**, confrontando com **Lote 02-C**, daí segue com azimute **81°30'38"** e distância de **12,00 m** ao fundo até o vértice **P-04**, de coordenada Lat: **-13°20'46,9865"** e Long: **-44°37'24,1093"**, confrontando com **Lote 03**, daí segue com azimute **174°48'40"** e distância de **30,63 m** do lado esquerdo até o vértice **P-01**, de coordenada Lat: **-13°20'47,9795"** e Long: **-44°37'24,0157"**, confrontando com **Lote 03-D**.

Quadra: 21
Lote: 03-D
Área: 352,16 m²

Matrícula: 1360
Proprietário: **OSVALDO DE ARAÚJO RAMOS**, RG nº -, CPF nº 083.667.565-72, , , , residente e domiciliado na , nº , , , na cidade de

IMÓVEL: Lote **03-D**, Quadra: **21**, Loteamento: **Dourado**, com área total de **352,16 m²** metros quadrados e perímetro de 84,51 m, no perímetro urbano deste município, Inicia-se a descrição no vértice **P-01**, na coordenada Lat: **-13°20'47,9306"** e Long: **-44°37'23,6702"**, com azimute **261°52'01"** e distância de **10,50 m** de frente até o vértice **P-02**, de coordenada Lat: **-13°20'47,9795"** e Long: **-44°37'24,0157"**, confrontando com **Rua D**, daí segue com azimute **354°48'40"** e distância de **30,63 m** do lado direito até o vértice **P-03**, de coordenada Lat: **-13°20'46,9865"** e Long: **-44°37'24,1093"**, confrontando com **Lote 03-C**, daí segue com azimute **81°30'39"** e distância de **8,01 m** ao fundo até o vértice **P-04**, de coordenada Lat: **-13°20'46,9476"** e Long: **-44°37'23,8461"**, confrontando com **Lote 03**, daí segue com azimute **81°30'35"** e distância de **4,49 m** ao fundo até o vértice **P-05**, de coordenada Lat: **-13°20'46,9258"** e Long: **-44°37'23,6984"**, confrontando com **Lote 03-A**, daí segue com azimute **178°30'42"** e distância de **30,88 m** do lado esquerdo até o vértice **P-01**, de coordenada Lat: **-13°20'47,9306"** e Long: **-44°37'23,6702"**, confrontando com **Lote 03-E**.

Certificação Digital: W3GDW2EL-LHKSBPH8-FCULALY7-DBRXSLQV
Versão eletrônica disponível em: https://doem.org.br/ba/correntina
Documento assinado digitalmente conforme MP nº 2.200-2/2001 de 24/08/2001, que institui a infra-estrutura de Chaves Públicas Brasileira - ICP Brasil

PREFEITURA DE CORRENTINA
CIDADE DE TODOS

Quadra: 22
Lote: 01
Área: 1.753,76 m²

Matrícula: 1995
Proprietário: **Maria Barbosa e Silva**, RG nº 3.124.140-820.113-SSP/GO, CPF nº 585.853.461-91, Brasileira, Lavradora, casado(a), residente e domiciliado na Fazenda Buriti, nº , , Zona Rural, na cidade de Correntina-BA

IMÓVEL: Lote **01**, Quadra: **22**, Loteamento: **Dourado**, com área total de **1.753,76 m²** metros quadrados e perímetro de 167,85 m, no perímetro urbano deste município, Inicia-se a descrição no vértice **P-01**, na coordenada Lat: **-13°20'45,9420"** e Long: **-44°37'26,0122"**, com azimute **261°09'50"** e distância de **39,16 m** de frente até o vértice **P-02**, de coordenada Lat: **-13°20'46,1397"** e Long: **-44°37'27,2984"**, confrontando com **Rua C**, daí segue com azimute **351°22'06"** e distância de **44,51 m** do lado direito até o vértice **P-03**, de coordenada Lat: **-13°20'44,7074"** e Long: **-44°37'27,5227"**, confrontando com **Avenida Diolino Francisco Dourado**, daí segue com azimute **80°48'48"** e distância de **39,42 m** ao fundo até o vértice **P-04**, de coordenada Lat: **-13°20'44,5006"** e Long: **-44°37'26,2293"**, confrontando com **Lote 03**, daí segue com azimute **171°41'55"** e distância de **44,76 m** do lado esquerdo até o vértice **P-01**, de coordenada Lat: **-13°20'45,9420"** e Long: **-44°37'26,0122"**, confrontando com **Lote 02**.

Quadra: 22
Lote: 02
Área: 462,61 m²

Matrícula: 1972
Proprietário: **Josefa Maria da Silva Santos**, RG nº 501888-SSP/DF, CPF nº 373.215.365-72, Brasileira, Funcionária pública municipal inativa, casado(a), residente e domiciliado na Rua da Chácara, nº 70, , , na cidade de Correntina-BA

IMÓVEL: Lote **02**, Quadra: **22**, Loteamento: **Dourado**, com área total de **462,61 m²** metros quadrados e perímetro de 110,25 m, no perímetro urbano deste município, Inicia-se a descrição no vértice **P-01**, na coordenada Lat: **-13°20'45,8918"** e Long: **-44°37'25,6856"**, com azimute **261°09'50"** e distância de **9,94 m** de frente até o vértice **P-02**, de coordenada Lat: **-13°20'45,9420"** e Long: **-44°37'26,0122"**, confrontando com **Rua C**, daí segue com azimute **351°41'55"** e distância de **44,76 m** do lado direito até o vértice **P-03**, de coordenada Lat: **-13°20'44,5006"** e Long: **-44°37'26,2293"**, confrontando com **Lote 01**, daí segue com azimute **80°48'48"** e distância de **10,71 m** ao fundo até o vértice **P-04**, de coordenada Lat: **-13°20'44,4444"** e Long: **-44°37'25,8778"**, confrontando com **Lote 04**, daí segue com azimute **172°40'53"** e distância de **44,84 m** do lado esquerdo até o vértice **P-01**, de coordenada Lat: **-13°20'45,8918"** e Long: **-44°37'25,6856"**, confrontando com **Lote 02-A**.

Certificação Digital: W3GDW2EL-LHKSBPH8-FCULALY7-DBRXSLQV
Versão eletrônica disponível em: https://doem.org.br/ba/correntina
Documento assinado digitalmente conforme MP nº 2.200-2/2001 de 24/08/2001, que institui a infra-estrutura de Chaves Públicas Brasileira - ICP Brasil

PREFEITURA DE CORRENTINA
CIDADE DE TODOS

Quadra: 22
Lote: 02-A
Área: 441,34 m²

Matrícula: 1972
Proprietário: **Josefa Maria da Silva Santos**, RG nº 501888-SSP/DF, CPF nº 373.215.365-72, Brasileira, Funcionária pública municipal inativa, casado(a), residente e domiciliado na Rua da Chácara, nº 70, , , na cidade de Correntina-BA

IMÓVEL: Lote **02-A**, Quadra: **22**, Loteamento: **Dourado**, com área total de **441,34 m²** metros quadrados e perímetro de 109,41 m, no perímetro urbano deste município, Inicia-se a descrição no vértice **P-01**, na coordenada Lat: **-13°20'45,8417"** e Long: **-44°37'25,3599"**, com azimute **261°09'50"** e distância de **9,92 m** de frente até o vértice **P-02**, de coordenada Lat: **-13°20'45,8918"** e Long: **-44°37'25,6856"**, confrontando com **Rua C**, daí segue com azimute **352°40'53"** e distância de **44,84 m** do lado direito até o vértice **P-03**, de coordenada Lat: **-13°20'44,4444"** e Long: **-44°37'25,8778"**, confrontando com **Lote 02**, daí segue com azimute **80°48'48"** e distância de **9,76 m** ao fundo até o vértice **P-04**, de coordenada Lat: **-13°20'44,3932"** e Long: **-44°37'25,5574"**, confrontando com **Lote 04**, daí segue com azimute **172°28'44"** e distância de **44,89 m** do lado esquerdo até o vértice **P-01**, de coordenada Lat: **-13°20'45,8417"** e Long: **-44°37'25,3599"**, confrontando com **Lote 02-B**.

Quadra: 22
Lote: 02-B
Área: 441,99 m²

Matrícula: 8588
Proprietário: **JUCILENE MOREIRA DOS SANTOS**, RG nº 3631001-DGPC/GO, CPF nº 815.526.615-04, Brasileiro, Comerciante, solteiro(a), residente e domiciliado na Praça Valderina Coimbra da Costa, nº , , , na cidade de Correntina - BA

IMÓVEL: Lote **02-B**, Quadra: **22**, Loteamento: **Dourado**, com área total de **441,99 m²** metros quadrados e perímetro de 109,54 m, no perímetro urbano deste município, Inicia-se a descrição no vértice **P-01**, na coordenada Lat: **-13°20'45,7924"** e Long: **-44°37'25,0391"**, com azimute **261°09'50"** e distância de **9,77 m** de frente até o vértice **P-02**, de coordenada Lat: **-13°20'45,8417"** e Long: **-44°37'25,3599"**, confrontando com **Rua C**, daí segue com azimute **352°28'44"** e distância de **44,89 m** do lado direito até o vértice **P-03**, de coordenada Lat: **-13°20'44,3932"** e Long: **-44°37'25,5574"**, confrontando com **Lote 02-A**, daí segue com azimute **80°48'48"** e distância de **9,92 m** ao fundo até o vértice **P-04**, de coordenada Lat: **-13°20'44,3412"** e Long: **-44°37'25,2320"**, confrontando com **Lote 04**, daí segue com azimute **172°40'16"** e distância de **44,96 m** do lado esquerdo até o vértice **P-01**, de coordenada Lat: **-13°20'45,7924"** e Long: **-44°37'25,0391"**, confrontando com **Lote 02-C**.

Certificação Digital: W3GDW2EL-LHKSBPH8-FCULALY7-DBRXSLQV
Versão eletrônica disponível em: https://doem.org.br/ba/correntina
Documento assinado digitalmente conforme MP nº 2.200-2/2001 de 24/08/2001, que institui a infra-estrutura de Chaves Públicas Brasileira - ICP Brasil

PREFEITURA DE CORRENTINA
CIDADE DE TODOS

Quadra: 22
Lote: 02-C
Área: 464,42 m²

Matrícula: 1972
Proprietário: **Josefa Maria da Silva Santos**, RG nº 501888-SSP/DF, CPF nº 373.215.365-72, Brasileira, Funcionária pública municipal inativa, casado(a), residente e domiciliado na Rua da Chácara, nº 70, , , na cidade de Correntina-BA

IMÓVEL: Lote **02-C**, Quadra: **22**, Loteamento: **Dourado**, com área total de **464,42 m²** metros quadrados e perímetro de 110,61 m, no perímetro urbano deste município, Inicia-se a descrição no vértice **P-01**, na coordenada Lat: **-13°20'45,7357"** e Long: **-44°37'24,6702"**, com azimute **261°09'50"** e distância de **11,23 m** de frente até o vértice **P-02**, de coordenada Lat: **-13°20'45,7924"** e Long: **-44°37'25,0391"**, confrontando com **Rua C**, daí segue com azimute **352°40'16"** e distância de **44,96 m** do lado direito até o vértice **P-03**, de coordenada Lat: **-13°20'44,3412"** e Long: **-44°37'25,2320"**, confrontando com **Lote 02-B**, daí segue com azimute **80°48'48"** e distância de **9,42 m** ao fundo até o vértice **P-04**, de coordenada Lat: **-13°20'44,2917"** e Long: **-44°37'24,9229"**, confrontando com **Lote 04**, daí segue com azimute **170°21'39"** e distância de **45,00 m** do lado esquerdo até o vértice **P-01**, de coordenada Lat: **-13°20'45,7357"** e Long: **-44°37'24,6702"**, confrontando com **Rua M**.

Certificação Digital: W3GDW2EL-LHKSBPH8-FCULALY7-DBRXSLQV
Versão eletrônica disponível em: https://doem.org.br/ba/correntina
Documento assinado digitalmente conforme MP nº 2.200-2/2001 de 24/08/2001, que institui a infra-estrutura de Chaves Públicas Brasileira - ICP Brasil

PREFEITURA DE CORRENTINA
CIDADE DE TODOS

Quadra: 22
Lote: 03
Área: 1.810,88 m²

Matrícula: 3378
Proprietário: **Osvaldo Salsa**, RG nº 4300027-SSP/BA, CPF nº 400.766.875-20, Brasileiro, Lavrador, casado(a), residente e domiciliado na , nº , , , na cidade de Correntina-BA

IMÓVEL: Lote **03**, Quadra: **22**, Loteamento: **Dourado**, com área total de **1.810,88 m²** metros quadrados e perímetro de 170,63 m, no perímetro urbano deste município, Inicia-se a descrição no vértice **P-01**, na coordenada Lat: **-13°20'44,7074"** e Long: **-44°37'27,5227"**, com azimute **351°22'05"** e distância de **45,60 m** de frente até o vértice **P-02**, de coordenada Lat: **-13°20'43,2401"** e Long: **-44°37'27,7525"**, confrontando com **Avenida Diolino Francisco Dourado**, daí segue com azimute **80°48'29"** e distância de **17,20 m** do lado direito até o vértice **P-03**, de coordenada Lat: **-13°20'43,1498"** e Long: **-44°37'27,1882"**, confrontando com **Lote 05-I**, daí segue com azimute **80°48'31"** e distância de **6,80 m** do lado direito até o vértice **P-04**, de coordenada Lat: **-13°20'43,1142"** e Long: **-44°37'26,9651"**, confrontando com **Lote 05-K**, daí segue com azimute **80°48'33"** e distância de **7,00 m** do lado direito até o vértice **P-05**, de coordenada Lat: **-13°20'43,0774"** e Long: **-44°37'26,7354"**, confrontando com **Lote 05-L**, daí segue com azimute **80°48'28"** e distância de **7,00 m** do lado direito até o vértice **P-06**, de coordenada Lat: **-13°20'43,0407"** e Long: **-44°37'26,5058"**, confrontando com **Lote 05-M**, daí segue com azimute **80°48'34"** e distância de **2,00 m** do lado direito até o vértice **P-07**, de coordenada Lat: **-13°20'43,0302"** e Long: **-44°37'26,4402"**, confrontando com **Lote 06-J**, daí segue com azimute **172°05'35"** e distância de **45,61 m** ao fundo até o vértice **P-08**, de coordenada Lat: **-13°20'44,5006"** e Long: **-44°37'26,2293"**, confrontando com **Lote 04**, daí segue com azimute **260°48'47"** e distância de **39,42 m** do lado esquerdo até o vértice **P-01**, de coordenada Lat: **-13°20'44,7074"** e Long: **-44°37'27,5227"**, confrontando com **Lote 01**.

Certificação Digital: W3GDW2EL-LHKSBPH8-FCULALY7-DBRXSLQV
Versão eletrônica disponível em: https://doem.org.br/ba/correntina
Documento assinado digitalmente conforme MP nº 2.200-2/2001 de 24/08/2001, que institui a infra-estrutura de Chaves Públicas Brasileira - ICP Brasil

PREFEITURA DE CORRENTINA
CIDADE DE TODOS

Quadra: 22
Lote: 04
Área: 1.820,02 m²

Matrícula: 3758
Proprietário: **ROGÉRIO DE ARAÚJO LOPES**, RG nº 33045743971368-SSP/GO, CPF nº 674.358.155-00, Brasileiro, Estudante, solteiro(a), residente e domiciliado na Praça da Matriz, nº 284, , , na cidade de Correntina - BA

IMÓVEL: Lote **04**, Quadra: **22**, Loteamento: **Dourado**, com área total de **1.820,02 m²** metros quadrados e perímetro de 171,04 m, no perímetro urbano deste município, Inicia-se a descrição no vértice **P-01**, na coordenada Lat: **-13°20'42,8202"** e Long: **-44°37'25,1278"**, com azimute **172°19'28"** e distância de **45,62 m** de frente até o vértice **P-02**, de coordenada Lat: **-13°20'44,2917"** e Long: **-44°37'24,9229"**, confrontando com **Rua M**, daí segue com azimute **260°48'47"** e distância de **9,42 m** do lado direito até o vértice **P-03**, de coordenada Lat: **-13°20'44,3412"** e Long: **-44°37'25,2320"**, confrontando com **Lote 02-C**, daí segue com azimute **260°48'48"** e distância de **9,92 m** do lado direito até o vértice **P-04**, de coordenada Lat: **-13°20'44,3932"** e Long: **-44°37'25,5574"**, confrontando com **Lote 02-B**, daí segue com azimute **260°48'48"** e distância de **9,76 m** do lado direito até o vértice **P-05**, de coordenada Lat: **-13°20'44,4444"** e Long: **-44°37'25,8778"**, confrontando com **Lote 02-A**, daí segue com azimute **260°48'48"** e distância de **10,71 m** do lado direito até o vértice **P-06**, de coordenada Lat: **-13°20'44,5006"** e Long: **-44°37'26,2293"**, confrontando com **Lote 02**, daí segue com azimute **352°05'35"** e distância de **45,61 m** ao fundo até o vértice **P-07**, de coordenada Lat: **-13°20'43,0302"** e Long: **-44°37'26,4402"**, confrontando com **Lote 03**, daí segue com azimute **80°48'31"** e distância de **5,00 m** do lado esquerdo até o vértice **P-08**, de coordenada Lat: **-13°20'43,0039"** e Long: **-44°37'26,2761"**, confrontando com **Lote 06-J**, daí segue com azimute **80°48'30"** e distância de **7,00 m** do lado esquerdo até o vértice **P-09**, de coordenada Lat: **-13°20'42,9672"** e Long: **-44°37'26,0464"**, confrontando com **Lote 06-I**, daí segue com azimute **80°48'31"** e distância de **7,00 m** do lado esquerdo até o vértice **P-10**, de coordenada Lat: **-13°20'42,9305"** e Long: **-44°37'25,8168"**, confrontando com **Lote 06-H**, daí segue com azimute **80°48'32"** e distância de **7,00 m** do lado esquerdo até o vértice **P-11**, de coordenada Lat: **-13°20'42,8937"** e Long: **-44°37'25,5871"**, confrontando com **Lote 06-G**, daí segue com azimute **80°48'30"** e distância de **7,00 m** do lado esquerdo até o vértice **P-12**, de coordenada Lat: **-13°20'42,8570"** e Long: **-44°37'25,3575"**, confrontando com **Lote 06-F**, daí segue com azimute **80°48'30"** e distância de **7,00 m** do lado esquerdo até o vértice **P-01**, de coordenada Lat: **-13°20'42,8202"** e Long: **-44°37'25,1278"**, confrontando com **Lote 06**.

Certificação Digital: W3GDW2EL-LHKSBPH8-FCULALY7-DBRXSLQV
Versão eletrônica disponível em: https://doem.org.br/ba/correntina
Documento assinado digitalmente conforme MP nº 2.200-2/2001 de 24/08/2001, que institui a infra-estrutura de Chaves Públicas Brasileira - ICP Brasil

PREFEITURA DE CORRENTINA
CIDADE DE TODOS

Quadra: 22
Lote: 05-I
Área: 236,21 m²

Matrícula: 16765
Proprietário: **Fabrício Garcia Pricinotti**, RG nº 2570693308-DETRAN/GO, CPF nº 039.652.576-84, brasileiro, engenheiro, solteiro(a), residente e domiciliado na Rua A, nº 636, , Centro, na cidade de Correntina-BA

IMÓVEL: Lote **05-I**, Quadra: **22**, Loteamento: **Dourado**, com área total de **236,21 m²** metros quadrados e perímetro de 61,96 m, no perímetro urbano deste município, Inicia-se a descrição no vértice **P-01**, na coordenada Lat: **-13°20'43,2401"** e Long: **-44°37'27,7525"**, com azimute **351°22'06"** e distância de **14,86 m** de frente até o vértice **P-02**, de coordenada Lat: **-13°20'42,7621"** e Long: **-44°37'27,8274"**, confrontando com **Avenida Diolino Francisco Dourado**, daí segue com azimute **87°51'45"** e distância de **17,15 m** do lado direito até o vértice **P-03**, de coordenada Lat: **-13°20'42,7404"** e Long: **-44°37'27,2577"**, confrontando com **Lote 05-H**, daí segue com azimute **170°38'56"** e distância de **12,75 m** ao fundo até o vértice **P-04**, de coordenada Lat: **-13°20'43,1498"** e Long: **-44°37'27,1882"**, confrontando com **Lote 05-K**, daí segue com azimute **260°48'30"** e distância de **17,20 m** do lado esquerdo até o vértice **P-01**, de coordenada Lat: **-13°20'43,2401"** e Long: **-44°37'27,7525"**, confrontando com **Lote 03**.

Quadra: 22
Lote: 05
Área: 143,02 m²

Matrícula: 11507
Proprietário: **Arquimedes Diolino de Souza**, RG nº 3947806-SESP/DF, CPF nº 193.832.581-87, Brasileiro, Aposentado, casado(a), residente e domiciliado na , nº 21, QR 323, Conjunto 13, Samambaia Sul, na cidade de Brasília-DF

IMÓVEL: Lote **05**, Quadra: **22**, Loteamento: **Dourado**, com área total de **143,02 m²** metros quadrados e perímetro de 52,80 m, no perímetro urbano deste município, Inicia-se a descrição no vértice **P-01**, na coordenada Lat: **-13°20'41,5181"** e Long: **-44°37'28,0094"**, com azimute **352°03'46"** e distância de **7,88 m** de frente até o vértice **P-02**, de coordenada Lat: **-13°20'41,2640"** e Long: **-44°37'28,0459"**, confrontando com **Avenida Diolino Francisco Dourado**, daí segue com azimute **90°30'52"** e distância de **19,29 m** do lado direito até o vértice **P-03**, de coordenada Lat: **-13°20'41,2687"** e Long: **-44°37'27,4045"**, confrontando com **Rua Eugênio Bispo da Silva**, daí segue com azimute **180°22'52"** e distância de **7,47 m** ao fundo até o vértice **P-04**, de coordenada Lat: **-13°20'41,5119"** e Long: **-44°37'27,4058"**, confrontando com **Lote 05-E**, daí segue com azimute **269°29'15"** e distância de **18,16 m** do lado esquerdo até o vértice **P-01**, de coordenada Lat: **-13°20'41,5181"** e Long: **-44°37'28,0094"**, confrontando com **Lote 05-A**.

Certificação Digital: W3GDW2EL-LHKSBPH8-FCULALY7-DBRXSLQV
Versão eletrônica disponível em: https://doem.org.br/ba/correntina
Documento assinado digitalmente conforme MP nº 2.200-2/2001 de 24/08/2001, que institui a infra-estrutura de Chaves Públicas Brasileira - ICP Brasil

PREFEITURA DE CORRENTINA
CIDADE DE TODOS

Quadra: 22
Lote: 05-A
Área: 140,81 m²

Matrícula: 11508
Proprietário: **Elizete Santos Soares**, RG nº 4766129-SSP/BA, CPF nº 012.586.501-50, Brasileira, Servidora pública municipal, solteiro(a), residente e domiciliado na Fazenda Pedra Branca, nº 75, Rural Fazenda Cerco, , na cidade de Correntina-BA

IMÓVEL: Lote **05-A**, Quadra: **22**, Loteamento: **Dourado**, com área total de **140,81 m²** metros quadrados e perímetro de 51,24 m, no perímetro urbano deste município, Inicia-se a descrição no vértice **P-01**, na coordenada Lat: **-13°20'41,7813"** e Long: **-44°37'27,9715"**, com azimute **352°03'46"** e distância de **8,17 m** de frente até o vértice **P-02**, de coordenada Lat: **-13°20'41,5181"** e Long: **-44°37'28,0094"**, confrontando com **Avenida Diolino Francisco Dourado**, daí segue com azimute **89°29'15"** e distância de **18,16 m** do lado direito até o vértice **P-03**, de coordenada Lat: **-13°20'41,5119"** e Long: **-44°37'27,4058"**, confrontando com **Lote 05**, daí segue com azimute **180°22'52"** e distância de **7,93 m** ao fundo até o vértice **P-04**, de coordenada Lat: **-13°20'41,7700"** e Long: **-44°37'27,4072"**, confrontando com **Lote 05-E**, daí segue com azimute **268°55'00"** e distância de **16,98 m** do lado esquerdo até o vértice **P-01**, de coordenada Lat: **-13°20'41,7813"** e Long: **-44°37'27,9715"**, confrontando com **Lote 05-B**.

Quadra: 22
Lote: 05-B
Área: 128,13 m²

Matrícula: 11509
Proprietário: **Zélia Alves Santos**, RG nº 536040915-SSP/BA, CPF nº 789.326.025-49, Brasileira, Funcionária pública municipal, divorciado(a), residente e domiciliado na Praça Monsenhor André Frans Bérenos, nº 86, , Centro, na cidade de Correntina-BA

IMÓVEL: Lote **05-B**, Quadra: **22**, Loteamento: **Dourado**, com área total de **128,13 m²** metros quadrados e perímetro de 48,49 m, no perímetro urbano deste município, Inicia-se a descrição no vértice **P-01**, na coordenada Lat: **-13°20'42,0382"** e Long: **-44°37'27,9345"**, com azimute **352°03'46"** e distância de **7,97 m** de frente até o vértice **P-02**, de coordenada Lat: **-13°20'41,7813"** e Long: **-44°37'27,9715"**, confrontando com **Avenida Diolino Francisco Dourado**, daí segue com azimute **88°55'00"** e distância de **16,98 m** do lado direito até o vértice **P-03**, de coordenada Lat: **-13°20'41,7700"** e Long: **-44°37'27,4072"**, confrontando com **Lote 05-A**, daí segue com azimute **180°22'52"** e distância de **7,71 m** ao fundo até o vértice **P-04**, de coordenada Lat: **-13°20'42,0209"** e Long: **-44°37'27,4085"**, confrontando com **Lote 05-E**, daí segue com azimute **268°09'41"** e distância de **15,83 m** do lado esquerdo até o vértice **P-01**, de coordenada Lat: **-13°20'42,0382"** e Long: **-44°37'27,9345"**, confrontando com **Lote 05-C**.

Certificação Digital: W3GDW2EL-LHKSBPH8-FCULALY7-DBRXSLQV
Versão eletrônica disponível em: https://doem.org.br/ba/correntina
Documento assinado digitalmente conforme MP nº 2.200-2/2001 de 24/08/2001, que institui a infra-estrutura de Chaves Públicas Brasileira - ICP Brasil

PREFEITURA DE CORRENTINA
CIDADE DE TODOS

Quadra: 22
Lote: 05-C
Área: 140,44 m²

Matrícula: 12072
Proprietário: **Aldeir Ferreira Ramos**, RG nº 1306858950-SSP/BA, CPF nº 026.031.405-66, Brasileira, Servidora pública, solteiro(a), residente e domiciliado na Rua Alves de Castro, nº 21, , Deocleciano Silva, na cidade de Correntina-BA

IMÓVEL: Lote **05-C**, Quadra: **22**, Loteamento: **Dourado**, com área total de **140,44 m²** metros quadrados e perímetro de 50,66 m, no perímetro urbano deste município, Inicia-se a descrição no vértice **P-01**, na coordenada Lat: **-13°20'42,3042"** e Long: **-44°37'27,8962"**, com azimute **352°03'46"** e distância de **8,25 m** de frente até o vértice **P-02**, de coordenada Lat: **-13°20'42,0382"** e Long: **-44°37'27,9345"**, confrontando com **Avenida Diolino Francisco Dourado**, daí segue com azimute **88°09'41"** e distância de **15,83 m** do lado direito até o vértice **P-03**, de coordenada Lat: **-13°20'42,0209"** e Long: **-44°37'27,4085"**, confrontando com **Lote 05-B**, daí segue com azimute **91°42'30"** e distância de **1,86 m** do lado direito até o vértice **P-04**, de coordenada Lat: **-13°20'42,0226"** e Long: **-44°37'27,3468"**, confrontando com **Lote 05-E**, daí segue com azimute **178°54'00"** e distância de **8,02 m** ao fundo até o vértice **P-05**, de coordenada Lat: **-13°20'42,2838"** e Long: **-44°37'27,3413"**, confrontando com **Servidão**, daí segue com azimute **267°55'42"** e distância de **16,70 m** do lado esquerdo até o vértice **P-01**, de coordenada Lat: **-13°20'42,3042"** e Long: **-44°37'27,8962"**, confrontando com **Lote 05-D**.

Certificação Digital: W3GDW2EL-LHKSBPH8-FCULALY7-DBRXSLQV
Versão eletrônica disponível em: https://doem.org.br/ba/correntina
Documento assinado digitalmente conforme MP nº 2.200-2/2001 de 24/08/2001, que institui a infra-estrutura de Chaves Públicas Brasileira - ICP Brasil

PREFEITURA DE CORRENTINA
CIDADE DE TODOS

Quadra: 22
Lote: 05-D
Área: 112,67 m²

Matrícula: 14920
Proprietário: **Nadir Castro dos Santos**, RG nº 78223-CREA/BA, CPF nº 711.301.365-15, Brasileira, Servidora pública municipal, solteiro(a), residente e domiciliado na Rua do Fundo da Prefeitura, nº 10, , Centro, na cidade de Correntina-BA

IMÓVEL: Lote **05-D**, Quadra: **22**, Loteamento: **Dourado**, com área total de **112,67 m²** metros quadrados e perímetro de 46,44 m, no perímetro urbano deste município, Inicia-se a descrição no vértice **P-01**, na coordenada Lat: **-13°20'42,5310"** e Long: **-44°37'27,8636"**, com azimute **352°03'46"** e distância de **7,03 m** de frente até o vértice **P-02**, de coordenada Lat: **-13°20'42,3042"** e Long: **-44°37'27,8962"**, confrontando com **Avenida Diolino Francisco Dourado**, daí segue com azimute **87°55'42"** e distância de **16,70 m** do lado direito até o vértice **P-03**, de coordenada Lat: **-13°20'42,2838"** e Long: **-44°37'27,3413"**, confrontando com **Lote 05-C**, daí segue com azimute **178°54'00"** e distância de **6,84 m** ao fundo até o vértice **P-04**, de coordenada Lat: **-13°20'42,5063"** e Long: **-44°37'27,3366"**, confrontando com **Servidão**, daí segue com azimute **267°20'50"** e distância de **15,87 m** do lado esquerdo até o vértice **P-01**, de coordenada Lat: **-13°20'42,5310"** e Long: **-44°37'27,8636"**, confrontando com **Lote 05-H**.

Certificação Digital: W3GDW2EL-LHKSBPH8-FCULALY7-DBRXSLQV
Versão eletrônica disponível em: https://doem.org.br/ba/correntina
Documento assinado digitalmente conforme MP nº 2.200-2/2001 de 24/08/2001, que institui a infra-estrutura de Chaves Públicas Brasileira - ICP Brasil

PREFEITURA DE CORRENTINA
CIDADE DE TODOS

Quadra: 22
Lote: 05-E
Área: 185,47 m²

Matrícula: 12074
Proprietário: **Simone Santos da Costa**, RG nº 1450184740-SSP/BA, CPF nº 035.426.075-84, Brasileira, Servidora pública municipal, divorciado(a), residente e domiciliado na Avenida Tancredo Neves, nº 1022, , Novo Horizonte, na cidade de Correntina-BA

IMÓVEL: Lote **05-E**, Quadra: **22**, Loteamento: **Dourado**, com área total de **185,47 m²** metros quadrados e perímetro de 62,38 m, no perímetro urbano deste município, Inicia-se a descrição no vértice **P-01**, na coordenada Lat: **-13°20'41,2687"** e Long: **-44°37'27,4045"**, com azimute **90°30'51"** e distância de **8,10 m** de frente até o vértice **P-02**, de coordenada Lat: **-13°20'41,2707"** e Long: **-44°37'27,1353"**, confrontando com **Rua Eugênio Bispo da Silva**, daí segue com azimute **180°53'05"** e distância de **23,27 m** do lado direito até o vértice **P-03**, de coordenada Lat: **-13°20'42,0282"** e Long: **-44°37'27,1460"**, confrontando com **Lote 05-F**, daí segue com azimute **271°42'30"** e distância de **6,04 m** ao fundo até o vértice **P-04**, de coordenada Lat: **-13°20'42,0226"** e Long: **-44°37'27,3468"**, confrontando com **Servidão**, daí segue com azimute **271°42'25"** e distância de **1,86 m** ao fundo até o vértice **P-05**, de coordenada Lat: **-13°20'42,0209"** e Long: **-44°37'27,4085"**, confrontando com **Lote 05-C**, daí segue com azimute **0°22'53"** e distância de **7,71 m** do lado esquerdo até o vértice **P-06**, de coordenada Lat: **-13°20'41,7700"** e Long: **-44°37'27,4072"**, confrontando com **Lote 05-B**, daí segue com azimute **0°22'51"** e distância de **7,93 m** do lado esquerdo até o vértice **P-07**, de coordenada Lat: **-13°20'41,5119"** e Long: **-44°37'27,4058"**, confrontando com **Lote 05-A**, daí segue com azimute **0°22'52"** e distância de **7,47 m** do lado esquerdo até o vértice **P-01**, de coordenada Lat: **-13°20'41,2687"** e Long: **-44°37'27,4045"**, confrontando com **Lote 05**.

Certificação Digital: W3GDW2EL-LHKSBPH8-FCULALY7-DBRXSLQV
Versão eletrônica disponível em: https://doem.org.br/ba/correntina
Documento assinado digitalmente conforme MP nº 2.200-2/2001 de 24/08/2001, que institui a infra-estrutura de Chaves Públicas Brasileira - ICP Brasil

PREFEITURA DE CORRENTINA
CIDADE DE TODOS

Quadra: 22
Lote: 05-F
Área: 180,92 m²

Matrícula: 12075
Proprietário: **Marcio Magalhães Rocha**, RG nº 3282458-SSP/GO, CPF nº 555.606.795-34, Brasileiro, Servidor público municipal, casado(a), residente e domiciliado na Avenida Tancredo Neves, nº , , Centro, na cidade de Correntina-BA

IMÓVEL: Lote **05-F**, Quadra: **22**, Loteamento: **Dourado**, com área total de **180,92 m²** metros quadrados e perímetro de 62,20 m, no perímetro urbano deste município, Inicia-se a descrição no vértice **P-01**, na coordenada Lat: **-13°20'41,2707"** e Long: **-44°37'27,1353"**, com azimute **90°30'52"** e distância de **7,77 m** de frente até o vértice **P-02**, de coordenada Lat: **-13°20'41,2726"** e Long: **-44°37'26,8771"**, confrontando com **Rua Eugênio Bispo da Silva**, daí segue com azimute **180°58'16"** e distância de **23,43 m** do lado direito até o vértice **P-03**, de coordenada Lat: **-13°20'42,0353"** e Long: **-44°37'26,8892"**, confrontando com **Lote 05-G**, daí segue com azimute **271°42'30"** e distância de **7,73 m** ao fundo até o vértice **P-04**, de coordenada Lat: **-13°20'42,0282"** e Long: **-44°37'27,1460"**, confrontando com **Servidão**, daí segue com azimute **0°53'05"** e distância de **23,27 m** do lado esquerdo até o vértice **P-01**, de coordenada Lat: **-13°20'41,2707"** e Long: **-44°37'27,1353"**, confrontando com **Lote 05-E**.

Certificação Digital: W3GDW2EL-LHKSBPH8-FCULALY7-DBRXSLQV
Versão eletrônica disponível em: https://doem.org.br/ba/correntina
Documento assinado digitalmente conforme MP nº 2.200-2/2001 de 24/08/2001, que institui a infra-estrutura de Chaves Públicas Brasileira - ICP Brasil

PREFEITURA DE CORRENTINA
CIDADE DE TODOS

Quadra: 22
Lote: 05-K
Área: 180,21 m²

Matrícula: 16735
Proprietário: **JESULINO DE SOUZA LOPES**, RG nº 6591504-SSP/GO, CPF nº 127.421.041-00, Brasileiro, Aposentado, casado(a), residente e domiciliado na Praça da Matriz, nº 284, , Centro, na cidade de Correntina - BA

IMÓVEL: Lote **05-K**, Quadra: **22**, Loteamento: **Dourado**, com área total de **180,21 m²** metros quadrados e perímetro de 68,66 m, no perímetro urbano deste município, Inicia-se a descrição no vértice **P-01**, na coordenada Lat: **-13°20'42,2186"** e Long: **-44°37'27,3037"**, com azimute **91°13'54"** e distância de **5,10 m** de frente até o vértice **P-02**, de coordenada Lat: **-13°20'42,2220"** e Long: **-44°37'27,1342"**, confrontando com **Servidão**, daí segue com azimute **169°34'21"** e distância de **27,88 m** do lado direito até o vértice **P-03**, de coordenada Lat: **-13°20'43,1142"** e Long: **-44°37'26,9651"**, confrontando com **Lote 05-L**, daí segue com azimute **260°48'31"** e distância de **6,80 m** ao fundo até o vértice **P-04**, de coordenada Lat: **-13°20'43,1498"** e Long: **-44°37'27,1882"**, confrontando com **Lote 03**, daí segue com azimute **350°38'56"** e distância de **12,75 m** do lado esquerdo até o vértice **P-05**, de coordenada Lat: **-13°20'42,7404"** e Long: **-44°37'27,2577"**, confrontando com **Lote 05-I**, daí segue com azimute **350°38'55"** e distância de **7,35 m** do lado esquerdo até o vértice **P-06**, de coordenada Lat: **-13°20'42,5045"** e Long: **-44°37'27,2978"**, confrontando com **Lote 05-H**, daí segue com azimute **358°55'22"** e distância de **8,78 m** do lado esquerdo até o vértice **P-01**, de coordenada Lat: **-13°20'42,2186"** e Long: **-44°37'27,3037"**, confrontando com **Servidão**.

Certificação Digital: W3GDW2EL-LHKSBPH8-FCULALY7-DBRXSLQV
Versão eletrônica disponível em: https://doem.org.br/ba/correntina
Documento assinado digitalmente conforme MP nº 2.200-2/2001 de 24/08/2001, que institui a infra-estrutura de Chaves Públicas Brasileira - ICP Brasil

PREFEITURA DE CORRENTINA
CIDADE DE TODOS

Quadra: 22
Lote: 05-L
Área: 188,67 m²

Matrícula: 16736
Proprietário: **JESULINO DE SOUZA LOPES**, RG nº 6591504-SSP/GO, CPF nº 127.421.041-00, Brasileiro, Aposentado, casado(a), residente e domiciliado na Praça da Matriz, nº 284, , Centro, na cidade de Correntina - BA

IMÓVEL: Lote **05-L**, Quadra: **22**, Loteamento: **Dourado**, com área total de **188,67 m²** metros quadrados e perímetro de 68,49 m, no perímetro urbano deste município, Inicia-se a descrição no vértice **P-01**, na coordenada Lat: **-13°20'42,2220"** e Long: **-44°37'27,1342"**, com azimute **91°13'55"** e distância de **7,00 m** de frente até o vértice **P-02**, de coordenada Lat: **-13°20'42,2265"** e Long: **-44°37'26,9015"**, confrontando com **Servidão**, daí segue com azimute **169°15'52"** e distância de **26,61 m** do lado direito até o vértice **P-03**, de coordenada Lat: **-13°20'43,0774"** e Long: **-44°37'26,7354"**, confrontando com **Lote 05-M**, daí segue com azimute **260°48'30"** e distância de **7,00 m** ao fundo até o vértice **P-04**, de coordenada Lat: **-13°20'43,1142"** e Long: **-44°37'26,9651"**, confrontando com **Lote 03**, daí segue com azimute **349°34'21"** e distância de **27,88 m** do lado esquerdo até o vértice **P-01**, de coordenada Lat: **-13°20'42,2220"** e Long: **-44°37'27,1342"**, confrontando com **Lote 05-K**.

Quadra: 22
Lote: 05-M
Área: 179,80 m²

Matrícula: 16737
Proprietário: **JESULINO DE SOUZA LOPES**, RG nº 6591504-SSP/GO, CPF nº 127.421.041-00, Brasileiro, Aposentado, casado(a), residente e domiciliado na Praça da Matriz, nº 284, , Centro, na cidade de Correntina - BA

IMÓVEL: Lote **05-M**, Quadra: **22**, Loteamento: **Dourado**, com área total de **179,80 m²** metros quadrados e perímetro de 65,96 m, no perímetro urbano deste município, Inicia-se a descrição no vértice **P-01**, na coordenada Lat: **-13°20'42,2265"** e Long: **-44°37'26,9015"**, com azimute **91°13'55"** e distância de **7,00 m** de frente até o vértice **P-02**, de coordenada Lat: **-13°20'42,2311"** e Long: **-44°37'26,6689"**, confrontando com **Servidão**, daí segue com azimute **168°55'37"** e distância de **25,35 m** do lado direito até o vértice **P-03**, de coordenada Lat: **-13°20'43,0407"** e Long: **-44°37'26,5058"**, confrontando com **Lote 06-J**, daí segue com azimute **260°48'30"** e distância de **7,00 m** ao fundo até o vértice **P-04**, de coordenada Lat: **-13°20'43,0774"** e Long: **-44°37'26,7354"**, confrontando com **Lote 03**, daí segue com azimute **349°15'52"** e distância de **26,61 m** do lado esquerdo até o vértice **P-01**, de coordenada Lat: **-13°20'42,2265"** e Long: **-44°37'26,9015"**, confrontando com **Lote 05-L**.

Certificação Digital: W3GDW2EL-LHKSBPH8-FCULALY7-DBRXSLQV
Versão eletrônica disponível em: https://doem.org.br/ba/correntina
Documento assinado digitalmente conforme MP nº 2.200-2/2001 de 24/08/2001, que institui a infra-estrutura de Chaves Públicas Brasileira - ICP Brasil

PREFEITURA DE CORRENTINA
CIDADE DE TODOS

Quadra: 22
Lote: 05-H
Área: 123,38 m²

Matrícula: 14921
Proprietário: **Maria Rita Neves Chaves**, RG nº 1193845319-SSP/BA, CPF nº 783.853.345-72, brasileira, servidora pública municipal, casado(a), residente e domiciliado na Rua 13 de Maio, nº 9999, , Lot. Novo Horizonte, na cidade de Correntina-BA

IMÓVEL: Lote **05-H**, Quadra: **22**, Loteamento: **Dourado**, com área total de **123,38 m²** metros quadrados e perímetro de 48,72 m, no perímetro urbano deste município, Inicia-se a descrição no vértice **P-01**, na coordenada Lat: **-13°20'42,7621"** e Long: **-44°37'27,8274"**, com azimute **351°22'06"** e distância de **7,18 m** de frente até o vértice **P-02**, de coordenada Lat: **-13°20'42,5310"** e Long: **-44°37'27,8636"**, confrontando com **Avenida Diolino Francisco Dourado**, daí segue com azimute **87°20'49"** e distância de **15,87 m** do lado direito até o vértice **P-03**, de coordenada Lat: **-13°20'42,5063"** e Long: **-44°37'27,3366"**, confrontando com **Lote 05-D**, daí segue com azimute **87°20'47"** e distância de **1,17 m** do lado direito até o vértice **P-04**, de coordenada Lat: **-13°20'42,5045"** e Long: **-44°37'27,2978"**, confrontando com **Servidão**, daí segue com azimute **170°38'55"** e distância de **7,35 m** ao fundo até o vértice **P-05**, de coordenada Lat: **-13°20'42,7404"** e Long: **-44°37'27,2577"**, confrontando com **Lote 05-K**, daí segue com azimute **267°51'45"** e distância de **17,15 m** do lado esquerdo até o vértice **P-01**, de coordenada Lat: **-13°20'42,7621"** e Long: **-44°37'27,8274"**, confrontando com **Lote 05-I**.

Certificação Digital: W3GDW2EL-LHKSBPH8-FCULALY7-DBRXSLQV
Versão eletrônica disponível em: https://doem.org.br/ba/correntina
Documento assinado digitalmente conforme MP nº 2.200-2/2001 de 24/08/2001, que institui a infra-estrutura de Chaves Públicas Brasileira - ICP Brasil

PREFEITURA DE CORRENTINA
CIDADE DE TODOS

Quadra: 22
Lote: 05-G
Área: 182,42 m²

Matrícula: 14284
Proprietário: **André Ribeiro de Souza**, RG nº 3193611749-DETRAN/BA, CPF nº 016.993.975-89, Brasileiro, Advogado, solteiro(a), residente e domiciliado na Rua Amélia Santos Araújo, nº 26, , Planalto, na cidade de Correntina-BA

IMÓVEL: Lote **05-G**, Quadra: **22**, Loteamento: **Dourado**, com área total de **182,42 m²** metros quadrados e perímetro de 62,54 m, no perímetro urbano deste município, Inicia-se a descrição no vértice **P-01**, na coordenada Lat: **-13°20'41,2726"** e Long: **-44°37'26,8771"**, com azimute **90°30'52"** e distância de **7,74 m** de frente até o vértice **P-02**, de coordenada Lat: **-13°20'41,2745"** e Long: **-44°37'26,6198"**, confrontando com **Rua Eugênio Bispo da Silva**, daí segue com azimute **180°53'26"** e distância de **23,59 m** do lado direito até o vértice **P-03**, de coordenada Lat: **-13°20'42,0425"** e Long: **-44°37'26,6308"**, confrontando com **Lote 06-E**, daí segue com azimute **271°42'30"** e distância de **7,78 m** ao fundo até o vértice **P-04**, de coordenada Lat: **-13°20'42,0353"** e Long: **-44°37'26,8892"**, confrontando com **Servidão**, daí segue com azimute **0°58'16"** e distância de **23,43 m** do lado esquerdo até o vértice **P-01**, de coordenada Lat: **-13°20'41,2726"** e Long: **-44°37'26,8771"**, confrontando com **Lote 05-F**.

Quadra: 22
Lote: 06-B
Área: 192,67 m²

Matrícula: 11672
Proprietário: **JESULINO DE SOUZA LOPES**, RG nº 6591504-SSP/GO, CPF nº 127.421.041-00, Brasileiro, Aposentado, casado(a), residente e domiciliado na Praça da Matriz, nº 284, , Centro, na cidade de Correntina - BA

IMÓVEL: Lote **06-B**, Quadra: **22**, Loteamento: **Dourado**, com área total de **192,67 m²** metros quadrados e perímetro de 63,86 m, no perímetro urbano deste município, Inicia-se a descrição no vértice **P-01**, na coordenada Lat: **-13°20'41,2801"** e Long: **-44°37'25,8457"**, com azimute **90°30'52"** e distância de **8,10 m** de frente até o vértice **P-02**, de coordenada Lat: **-13°20'41,2821"** e Long: **-44°37'25,5766"**, confrontando com **Rua Eugênio Bispo da Silva**, daí segue com azimute **180°35'12"** e distância de **23,87 m** do lado direito até o vértice **P-03**, de coordenada Lat: **-13°20'42,0591"** e Long: **-44°37'25,5835"**, confrontando com **Lote 06-A**, daí segue com azimute **270°47'19"** e distância de **8,06 m** ao fundo até o vértice **P-04**, de coordenada Lat: **-13°20'42,0559"** e Long: **-44°37'25,8515"**, confrontando com **Servidão**, daí segue com azimute **0°30'07"** e distância de **23,83 m** do lado esquerdo até o vértice **P-01**, de coordenada Lat: **-13°20'41,2801"** e Long: **-44°37'25,8457"**, confrontando com **Lote 06-C**.

Certificação Digital: W3GDW2EL-LHKSBPH8-FCULALY7-DBRXSLQV
Versão eletrônica disponível em: https://doem.org.br/ba/correntina
Documento assinado digitalmente conforme MP nº 2.200-2/2001 de 24/08/2001, que institui a infra-estrutura de Chaves Públicas Brasileira - ICP Brasil

PREFEITURA DE CORRENTINA
CIDADE DE TODOS

Quadra: 22
Lote: 06-I
Área: 162,07 m²

Matrícula: 16743
Proprietário: **JESULINO DE SOUZA LOPES**, RG nº 6591504-SSP/GO, CPF nº 127.421.041-00, Brasileiro, Aposentado, casado(a), residente e domiciliado na Praça da Matriz, nº 284, , Centro, na cidade de Correntina - BA

IMÓVEL: Lote **06-I**, Quadra: **22**, Loteamento: **Dourado**, com área total de **162,07 m²** metros quadrados e perímetro de 60,92 m, no perímetro urbano deste município, Inicia-se a descrição no vértice **P-01**, na coordenada Lat: **-13°20'42,2356"** e Long: **-44°37'26,4362"**, com azimute **91°13'55"** e distância de **7,00 m** de frente até o vértice **P-02**, de coordenada Lat: **-13°20'42,2402"** e Long: **-44°37'26,2036"**, confrontando com **Servidão**, daí segue com azimute **168°08'16"** e distância de **22,83 m** do lado direito até o vértice **P-03**, de coordenada Lat: **-13°20'42,9672"** e Long: **-44°37'26,0464"**, confrontando com **Lote 06-H**, daí segue com azimute **260°48'30"** e distância de **7,00 m** ao fundo até o vértice **P-04**, de coordenada Lat: **-13°20'43,0039"** e Long: **-44°37'26,2761"**, confrontando com **Lote 04**, daí segue com azimute **348°33'13"** e distância de **24,09 m** do lado esquerdo até o vértice **P-01**, de coordenada Lat: **-13°20'42,2356"** e Long: **-44°37'26,4362"**, confrontando com **Lote 06-J**.

Quadra: 22
Lote: 06-H
Área: 153,22 m²

Matrícula: 16742
Proprietário: **JESULINO DE SOUZA LOPES**, RG nº 6591504-SSP/GO, CPF nº 127.421.041-00, Brasileiro, Aposentado, casado(a), residente e domiciliado na Praça da Matriz, nº 284, , Centro, na cidade de Correntina - BA

IMÓVEL: Lote **06-H**, Quadra: **22**, Loteamento: **Dourado**, com área total de **153,22 m²** metros quadrados e perímetro de 58,40 m, no perímetro urbano deste município, Inicia-se a descrição no vértice **P-01**, na coordenada Lat: **-13°20'42,2402"** e Long: **-44°37'26,2036"**, com azimute **91°13'55"** e distância de **7,00 m** de frente até o vértice **P-02**, de coordenada Lat: **-13°20'42,2447"** e Long: **-44°37'25,9709"**, confrontando com **Servidão**, daí segue com azimute **167°40'32"** e distância de **21,57 m** do lado direito até o vértice **P-03**, de coordenada Lat: **-13°20'42,9305"** e Long: **-44°37'25,8168"**, confrontando com **Lote 06-G**, daí segue com azimute **260°48'30"** e distância de **7,00 m** ao fundo até o vértice **P-04**, de coordenada Lat: **-13°20'42,9672"** e Long: **-44°37'26,0464"**, confrontando com **Lote 04**, daí segue com azimute **348°08'16"** e distância de **22,83 m** do lado esquerdo até o vértice **P-01**, de coordenada Lat: **-13°20'42,2402"** e Long: **-44°37'26,2036"**, confrontando com **Lote 06-I**.

Certificação Digital: W3GDW2EL-LHKSBPH8-FCULALY7-DBRXSLQV
Versão eletrônica disponível em: https://doem.org.br/ba/correntina
Documento assinado digitalmente conforme MP nº 2.200-2/2001 de 24/08/2001, que institui a infra-estrutura de Chaves Públicas Brasileira - ICP Brasil

PREFEITURA DE CORRENTINA
CIDADE DE TODOS

Quadra: 22
Lote: 06-G
Área: 144,34 m²

Matrícula: 16741
Proprietário: **JESULINO DE SOUZA LOPES**, RG nº 6591504-SSP/GO, CPF nº 127.421.041-00, Brasileiro, Aposentado, casado(a), residente e domiciliado na Praça da Matriz, nº 284, , Centro, na cidade de Correntina - BA

IMÓVEL: Lote **06-G**, Quadra: **22**, Loteamento: **Dourado**, com área total de **144,34 m²** metros quadrados e perímetro de 55,88 m, no perímetro urbano deste município, Inicia-se a descrição no vértice **P-01**, na coordenada Lat: **-13°20'42,2447"** e Long: **-44°37'25,9709"**, com azimute **91°13'55"** e distância de **7,00 m** de frente até o vértice **P-02**, de coordenada Lat: **-13°20'42,2493"** e Long: **-44°37'25,7382"**, confrontando com **Servidão**, daí segue com azimute **167°09'17"** e distância de **20,31 m** do lado direito até o vértice **P-03**, de coordenada Lat: **-13°20'42,8937"** e Long: **-44°37'25,5871"**, confrontando com **Lote 06-F**, daí segue com azimute **260°48'30"** e distância de **7,00 m** ao fundo até o vértice **P-04**, de coordenada Lat: **-13°20'42,9305"** e Long: **-44°37'25,8168"**, confrontando com **Lote 04**, daí segue com azimute **347°40'32"** e distância de **21,57 m** do lado esquerdo até o vértice **P-01**, de coordenada Lat: **-13°20'42,2447"** e Long: **-44°37'25,9709"**, confrontando com **Lote 06-H**.

Quadra: 22
Lote: 06-F
Área: 135,47 m²

Matrícula: 16740
Proprietário: **JESULINO DE SOUZA LOPES**, RG nº 6591504-SSP/GO, CPF nº 127.421.041-00, Brasileiro, Aposentado, casado(a), residente e domiciliado na Praça da Matriz, nº 284, , Centro, na cidade de Correntina - BA

IMÓVEL: Lote **06-F**, Quadra: **22**, Loteamento: **Dourado**, com área total de **135,47 m²** metros quadrados e perímetro de 53,37 m, no perímetro urbano deste município, Inicia-se a descrição no vértice **P-01**, na coordenada Lat: **-13°20'42,2493"** e Long: **-44°37'25,7382"**, com azimute **91°13'55"** e distância de **7,00 m** de frente até o vértice **P-02**, de coordenada Lat: **-13°20'42,2538"** e Long: **-44°37'25,5056"**, confrontando com **Servidão**, daí segue com azimute **166°33'55"** e distância de **19,06 m** do lado direito até o vértice **P-03**, de coordenada Lat: **-13°20'42,8570"** e Long: **-44°37'25,3575"**, confrontando com **Lote 06**, daí segue com azimute **260°48'30"** e distância de **7,00 m** ao fundo até o vértice **P-04**, de coordenada Lat: **-13°20'42,8937"** e Long: **-44°37'25,5871"**, confrontando com **Lote 04**, daí segue com azimute **347°09'17"** e distância de **20,31 m** do lado esquerdo até o vértice **P-01**, de coordenada Lat: **-13°20'42,2493"** e Long: **-44°37'25,7382"**, confrontando com **Lote 06-G**.

Certificação Digital: W3GDW2EL-LHKSBPH8-FCULALY7-DBRXSLQV
Versão eletrônica disponível em: https://doem.org.br/ba/correntina
Documento assinado digitalmente conforme MP nº 2.200-2/2001 de 24/08/2001, que institui a infra-estrutura de Chaves Públicas Brasileira - ICP Brasil

PREFEITURA DE CORRENTINA
CIDADE DE TODOS

Quadra: 22
Lote: 06-E
Área: 180,68 m²

Matrícula: 11675
Proprietário: **Helenita Nunes Soares**, RG nº 744410606-SSP/BA, CPF nº 876.779.975-20, Brasileira, Servidora pública municipal, casado(a), residente e domiciliado na Rua Otávio Mangabeira, nº 630, , Antônio de França Barbosa, na cidade de Correntina-BA

IMÓVEL: Lote **06-E**, Quadra: **22**, Loteamento: **Dourado**, com área total de **180,68 m²** metros quadrados e perímetro de 62,61 m, no perímetro urbano deste município, Inicia-se a descrição no vértice **P-01**, na coordenada Lat: **-13°20'41,2745"** e Long: **-44°37'26,6198"**, com azimute **90°30'53"** e distância de **7,48 m** de frente até o vértice **P-02**, de coordenada Lat: **-13°20'41,2763"** e Long: **-44°37'26,3711"**, confrontando com **Rua Eugênio Bispo da Silva**, daí segue com azimute **180°10'04"** e distância de **23,76 m** do lado direito até o vértice **P-03**, de coordenada Lat: **-13°20'42,0496"** e Long: **-44°37'26,3722"**, confrontando com **Lote 06-D**, daí segue com azimute **271°42'30"** e distância de **7,78 m** ao fundo até o vértice **P-04**, de coordenada Lat: **-13°20'42,0425"** e Long: **-44°37'26,6308"**, confrontando com **Servidão**, daí segue com azimute **0°53'27"** e distância de **23,59 m** do lado esquerdo até o vértice **P-01**, de coordenada Lat: **-13°20'41,2745"** e Long: **-44°37'26,6198"**, confrontando com **Lote 05-G**.

Quadra: 22
Lote: 06-C
Área: 194,71 m²

Matrícula: 11673
Proprietário: **Dayana Gomes Sales Teles**, RG nº 1389131610-SSP/BA, CPF nº 058.648.535-00, Brasileira, , casado(a), residente e domiciliado na Rua Aleixo Caetano, nº 15, , Deocleciano Silva, na cidade de Correntina-BA

IMÓVEL: Lote **06-C**, Quadra: **22**, Loteamento: **Dourado**, com área total de **194,71 m²** metros quadrados e perímetro de 63,97 m, no perímetro urbano deste município, Inicia-se a descrição no vértice **P-01**, na coordenada Lat: **-13°20'41,2781"** e Long: **-44°37'26,1213"**, com azimute **90°30'52"** e distância de **8,29 m** de frente até o vértice **P-02**, de coordenada Lat: **-13°20'41,2801"** e Long: **-44°37'25,8457"**, confrontando com **Rua Eugênio Bispo da Silva**, daí segue com azimute **180°30'07"** e distância de **23,83 m** do lado direito até o vértice **P-03**, de coordenada Lat: **-13°20'42,0559"** e Long: **-44°37'25,8515"**, confrontando com **Lote 06-B**, daí segue com azimute **270°47'19"** e distância de **8,06 m** ao fundo até o vértice **P-04**, de coordenada Lat: **-13°20'42,0527"** e Long: **-44°37'26,1195"**, confrontando com **Servidão**, daí segue com azimute **359°57'30"** e distância de **23,79 m** do lado esquerdo até o vértice **P-01**, de coordenada Lat: **-13°20'41,2781"** e Long: **-44°37'26,1213"**, confrontando com **Lote 06-D**.

Certificação Digital: W3GDW2EL-LHKSBPH8-FCULALY7-DBRXSLQV
Versão eletrônica disponível em: https://doem.org.br/ba/correntina
Documento assinado digitalmente conforme MP nº 2.200-2/2001 de 24/08/2001, que institui a infra-estrutura de Chaves Públicas Brasileira - ICP Brasil

PREFEITURA DE CORRENTINA
CIDADE DE TODOS

Quadra: 22
Lote: 06-A
Área: 192,84 m²

Matrícula: 11671
Proprietário: **Edson Moreira dos Santos**, RG nº 2078873225-SSP/BA, CPF nº 068.593.455-19, Brasileiro, Empresário, solteiro(a), residente e domiciliado na Avenida Princesa Isabel, nº 2040, , Centro, na cidade de Correntina-BA

IMÓVEL: Lote **06-A**, Quadra: **22**, Loteamento: **Dourado**, com área total de **192,84 m²** metros quadrados e perímetro de 63,92 m, no perímetro urbano deste município, Inicia-se a descrição no vértice **P-01**, na coordenada Lat: **-13°20'41,2821"** e Long: **-44°37'25,5766"**, com azimute **90°30'52"** e distância de **7,81 m** de frente até o vértice **P-02**, de coordenada Lat: **-13°20'41,2840"** e Long: **-44°37'25,3168"**, confrontando com **Rua Eugênio Bispo da Silva**, daí segue com azimute **179°21'10"** e distância de **23,91 m** do lado direito até o vértice **P-03**, de coordenada Lat: **-13°20'42,0624"** e Long: **-44°37'25,3067"**, confrontando com **Rua M**, daí segue com azimute **270°47'19"** e distância de **8,33 m** ao fundo até o vértice **P-04**, de coordenada Lat: **-13°20'42,0591"** e Long: **-44°37'25,5835"**, confrontando com **Servidão**, daí segue com azimute **0°35'12"** e distância de **23,87 m** do lado esquerdo até o vértice **P-01**, de coordenada Lat: **-13°20'41,2821"** e Long: **-44°37'25,5766"**, confrontando com **Lote 06-B**.

Quadra: 22
Lote: 06
Área: 126,61 m²

Matrícula: 16739
Proprietário: **JESULINO DE SOUZA LOPES**, RG nº 6591504-SSP/GO, CPF nº 127.421.041-00, Brasileiro, Aposentado, casado(a), residente e domiciliado na Praça da Matriz, nº 284, , Centro, na cidade de Correntina - BA

IMÓVEL: Lote **06**, Quadra: **22**, Loteamento: **Dourado**, com área total de **126,61 m²** metros quadrados e perímetro de 50,86 m, no perímetro urbano deste município, Inicia-se a descrição no vértice **P-01**, na coordenada Lat: **-13°20'42,2538"** e Long: **-44°37'25,5056"**, com azimute **91°13'55"** e distância de **7,00 m** de frente até o vértice **P-02**, de coordenada Lat: **-13°20'42,2584"** e Long: **-44°37'25,2729"**, confrontando com **Servidão**, daí segue com azimute **165°53'32"** e distância de **17,80 m** do lado direito até o vértice **P-03**, de coordenada Lat: **-13°20'42,8202"** e Long: **-44°37'25,1278"**, confrontando com **Rua M**, daí segue com azimute **260°48'30"** e distância de **7,00 m** ao fundo até o vértice **P-04**, de coordenada Lat: **-13°20'42,8570"** e Long: **-44°37'25,3575"**, confrontando com **Lote 04**, daí segue com azimute **346°33'55"** e distância de **19,06 m** do lado esquerdo até o vértice **P-01**, de coordenada Lat: **-13°20'42,2538"** e Long: **-44°37'25,5056"**, confrontando com **Lote 06-F**.

Certificação Digital: W3GDW2EL-LHKSBPH8-FCULALY7-DBRXSLQV
Versão eletrônica disponível em: https://doem.org.br/ba/correntina
Documento assinado digitalmente conforme MP nº 2.200-2/2001 de 24/08/2001, que institui a infra-estrutura de Chaves Públicas Brasileira - ICP Brasil

PREFEITURA DE CORRENTINA
CIDADE DE TODOS

Quadra: 22
Lote: 06-J
Área: 170,94 m²

Matrícula: 16738 e 16744
Proprietário: **JESULINO DE SOUZA LOPES**, RG nº 6591504-SSP/GO, CPF nº 127.421.041-00, Brasileiro, Aposentado, casado(a), residente e domiciliado na Praça da Matriz, nº 284, , Centro, na cidade de Correntina - BA

IMÓVEL: Lote **06-J**, Quadra: **22**, Loteamento: **Dourado**, com área total de **170,94 m²** metros quadrados e perímetro de 63,44 m, no perímetro urbano deste município, Inicia-se a descrição no vértice **P-01**, na coordenada Lat: **-13°20'42,2311"** e Long: **-44°37'26,6689"**, com azimute **91°13'55"** e distância de **7,00 m** de frente até o vértice **P-02**, de coordenada Lat: **-13°20'42,2356"** e Long: **-44°37'26,4362"**, confrontando com **Servidão**, daí segue com azimute **168°33'13"** e distância de **24,09 m** do lado direito até o vértice **P-03**, de coordenada Lat: **-13°20'43,0039"** e Long: **-44°37'26,2761"**, confrontando com **Lote 06-I**, daí segue com azimute **260°48'31"** e distância de **5,00 m** ao fundo até o vértice **P-04**, de coordenada Lat: **-13°20'43,0302"** e Long: **-44°37'26,4402"**, confrontando com **Lote 04**, daí segue com azimute **260°48'34"** e distância de **2,00 m** ao fundo até o vértice **P-05**, de coordenada Lat: **-13°20'43,0407"** e Long: **-44°37'26,5058"**, confrontando com **Lote 03**, daí segue com azimute **348°55'36"** e distância de **25,35 m** do lado esquerdo até o vértice **P-01**, de coordenada Lat: **-13°20'42,2311"** e Long: **-44°37'26,6689"**, confrontando com **Lote 05-M**.

Quadra: 22
Lote: 06-D
Área: 179,65 m²

Matrícula: 11674
Proprietário: **Adalton Barros dos Santos**, RG nº 5908252607-DETRAN/BA, CPF nº 067.037.595-02, Brasileiro, Trabalhador agrícola, solteiro(a), residente e domiciliado na Fazenda Busca Vida, nº 935, , Zona Rural, na cidade de Correntina-BA

IMÓVEL: Lote **06-D**, Quadra: **22**, Loteamento: **Dourado**, com área total de **179,65 m²** metros quadrados e perímetro de 62,66 m, no perímetro urbano deste município, Inicia-se a descrição no vértice **P-01**, na coordenada Lat: **-13°20'41,2763"** e Long: **-44°37'26,3711"**, com azimute **90°30'52"** e distância de **7,51 m** de frente até o vértice **P-02**, de coordenada Lat: **-13°20'41,2781"** e Long: **-44°37'26,1213"**, confrontando com **Rua Eugênio Bispo da Silva**, daí segue com azimute **179°57'30"** e distância de **23,79 m** do lado direito até o vértice **P-03**, de coordenada Lat: **-13°20'42,0527"** e Long: **-44°37'26,1195"**, confrontando com **Lote 06-C**, daí segue com azimute **270°47'19"** e distância de **7,60 m** ao fundo até o vértice **P-04**, de coordenada Lat: **-13°20'42,0496"** e Long: **-44°37'26,3722"**, confrontando com **Servidão**, daí segue com azimute **0°10'04"** e distância de **23,76 m** do lado esquerdo até o vértice **P-01**, de coordenada Lat: **-13°20'41,2763"** e Long: **-44°37'26,3711"**, confrontando com **Lote 06-E**.

Certificação Digital: W3GDW2EL-LHKSBPH8-FCULALY7-DBRXSLQV
Versão eletrônica disponível em: https://doem.org.br/ba/correntina
Documento assinado digitalmente conforme MP nº 2.200-2/2001 de 24/08/2001, que institui a infra-estrutura de Chaves Públicas Brasileira - ICP Brasil

PREFEITURA DE CORRENTINA
CIDADE DE TODOS

Quadra: 23
Lote: PRAÇA
Área: 1.117,55 m²
Matrícula: 9084
Proprietário: **MUNICÍPIO DE CORRENTINA**, RG nº -, CPF nº 14.221.741/0001-07, , , , residente e domiciliado na Rua da Chácara, nº 445, , Antônio de França Barbosa, na cidade de Correntina-BA
IMÓVEL: Lote **PRAÇA**, Quadra: **23**, Loteamento: **Dourado**, com área total de **1.117,55 m²** metros quadrados e perímetro de 165,86 m, no perímetro urbano deste município, Inicia-se a descrição no vértice **P-01**, na coordenada Lat: **-13°20'38,9956"** e Long: **-44°37'25,7883"**, com azimute **87°51'16"** e distância de **28,80 m** de frente até o vértice **P-02**, de coordenada Lat: **-13°20'38,9591"** e Long: **-44°37'24,8315"**, confrontando com **Rua da Chácara Major Félix de Araújo**, daí segue com azimute **180°28'37"** e distância de **31,79 m** do lado direito até o vértice **P-03**, de coordenada Lat: **-13°20'39,9940"** e Long: **-44°37'24,8387"**, confrontando com **Lote 08**, daí segue com azimute **180°28'38"** e distância de **29,70 m** do lado direito até o vértice **P-04**, de coordenada Lat: **-13°20'40,9606"** e Long: **-44°37'24,8454"**, confrontando com **Lote 04**, daí segue com azimute **271°27'30"** e distância de **12,77 m** ao fundo até o vértice **P-05**, de coordenada Lat: **-13°20'40,9507"** e Long: **-44°37'25,2696"**, confrontando com **Rua Eugênio Bispo da Silva**, daí segue com azimute **355°45'16"** e distância de **26,85 m** do lado esquerdo até o vértice **P-06**, de coordenada Lat: **-13°20'40,0792"** e Long: **-44°37'25,3371"**, confrontando com **Rua M**, daí segue com azimute **337°54'06"** e distância de **35,95 m** do lado esquerdo até o vértice **P-01**, de coordenada Lat: **-13°20'38,9956"** e Long: **-44°37'25,7883"**, confrontando com **Rua M**.

Certificação Digital: W3GDW2EL-LHKSBPH8-FCULALY7-DBRXSLQV
Versão eletrônica disponível em: https://doem.org.br/ba/correntina
Documento assinado digitalmente conforme MP nº 2.200-2/2001 de 24/08/2001, que institui a infra-estrutura de Chaves Públicas Brasileira - ICP Brasil

PREFEITURA DE CORRENTINA
CIDADE DE TODOS

Quadra: 23
Lote: PRAÇA
Área: 1.117,55 m²

Matrícula: 9084
Proprietário: **MUNICÍPIO DE CORRENTINA**, RG nº -, CPF nº 14.221.741/0001-07, , , , residente e domiciliado na Rua da Chácara, nº 445, , Antônio de França Barbosa, na cidade de Correntina-BA

IMÓVEL: Lote **PRAÇA**, Quadra: **23**, Loteamento: **Dourado**, com área total de **1.117,55 m²** metros quadrados e perímetro de 165,86 m, no perímetro urbano deste município, Inicia-se a descrição no vértice **P-01**, na coordenada Lat: **-13°20'38,9956"** e Long: **-44°37'25,7883"**, com azimute **87°51'16"** e distância de **28,80 m** de frente até o vértice **P-02**, de coordenada Lat: **-13°20'38,9591"** e Long: **-44°37'24,8315"**, confrontando com **Rua da Chácara Major Félix de Araújo**, daí segue com azimute **180°28'37"** e distância de **31,79 m** do lado direito até o vértice **P-03**, de coordenada Lat: **-13°20'39,9940"** e Long: **-44°37'24,8387"**, confrontando com **Lote 08**, daí segue com azimute **180°28'38"** e distância de **29,70 m** do lado direito até o vértice **P-04**, de coordenada Lat: **-13°20'40,9606"** e Long: **-44°37'24,8454"**, confrontando com **Lote 04**, daí segue com azimute **271°27'30"** e distância de **12,77 m** ao fundo até o vértice **P-05**, de coordenada Lat: **-13°20'40,9507"** e Long: **-44°37'25,2696"**, confrontando com **Rua Eugênio Bispo da Silva**, daí segue com azimute **355°45'16"** e distância de **26,85 m** do lado esquerdo até o vértice **P-06**, de coordenada Lat: **-13°20'40,0792"** e Long: **-44°37'25,3371"**, confrontando com **Rua M**, daí segue com azimute **337°54'06"** e distância de **35,95 m** do lado esquerdo até o vértice **P-01**, de coordenada Lat: **-13°20'38,9956"** e Long: **-44°37'25,7883"**, confrontando com **Rua M**.

, Segunda-feira, 15 de Setembro de 2025.

_____
Responsável Técnico

Certificação Digital: W3GDW2EL-LHKSBPH8-FCULALY7-DBRXSLQV
Versão eletrônica disponível em: https://doem.org.br/ba/correntina
Documento assinado digitalmente conforme MP nº 2.200-2/2001 de 24/08/2001, que institui a infra-estrutura de Chaves Públicas Brasileira - ICP Brasil

PREFEITURA DE CORRENTINA
CIDADE DE TODOS

Quadra: 23
Lote: 01
Área: 534,09 m²

Matrícula: 4571
Proprietário: **Idalina Neves de Souza**, RG nº 1473528-SSP/DF, CPF nº 610.956.051-00, Brasileira, do lar, solteiro(a), residente e domiciliado na Avenida Rio Branco, nº s/nº, , , na cidade de Correntina-BA

IMÓVEL: Lote **01**, Quadra: **23**, Loteamento: **Dourado**, com área total de **534,09 m²** metros quadrados e perímetro de 95,33 m, no perímetro urbano deste município, Inicia-se a descrição no vértice **P-01**, na coordenada Lat: **-13°20'40,9354"** e Long: **-44°37'27,5392"**, com azimute **270°00'12"** e distância de **16,60 m** de frente até o vértice **P-02**, de coordenada Lat: **-13°20'40,9362"** e Long: **-44°37'28,0909"**, confrontando com **Rua Eugênio Bispo da Silva**, daí segue com azimute **352°17'41"** e distância de **29,32 m** do lado direito até o vértice **P-03**, de coordenada Lat: **-13°20'39,9906"** e Long: **-44°37'28,2230"**, confrontando com **Avenida Diolino Francisco Dourado**, daí segue com azimute **88°23'30"** e distância de **7,72 m** ao fundo até o vértice **P-04**, de coordenada Lat: **-13°20'39,9832"** e Long: **-44°37'27,9665"**, confrontando com **Lote 12-A**, daí segue com azimute **88°23'32"** e distância de **12,07 m** ao fundo até o vértice **P-05**, de coordenada Lat: **-13°20'39,9716"** e Long: **-44°37'27,5656"**, confrontando com **Lote 11**, daí segue com azimute **178°33'08"** e distância de **29,62 m** do lado esquerdo até o vértice **P-01**, de coordenada Lat: **-13°20'40,9354"** e Long: **-44°37'27,5392"**, confrontando com **Lote 02**.

Quadra: 23
Lote: 02
Área: 357,83 m²

IMÓVEL: Lote **02**, Quadra: **23**, Loteamento: **Dourado**, com área total de **357,83 m²** metros quadrados e perímetro de 83,69 m, no perímetro urbano deste município, Inicia-se a descrição no vértice **P-01**, na coordenada Lat: **-13°20'40,9348"** e Long: **-44°37'27,1426"**, com azimute **270°00'12"** e distância de **11,93 m** de frente até o vértice **P-02**, de coordenada Lat: **-13°20'40,9354"** e Long: **-44°37'27,5392"**, confrontando com **Rua Eugênio Bispo da Silva**, daí segue com azimute **358°33'08"** e distância de **29,62 m** do lado direito até o vértice **P-03**, de coordenada Lat: **-13°20'39,9716"** e Long: **-44°37'27,5656"**, confrontando com **Lote 01**, daí segue com azimute **87°33'52"** e distância de **12,01 m** ao fundo até o vértice **P-04**, de coordenada Lat: **-13°20'39,9544"** e Long: **-44°37'27,1666"**, confrontando com **Lote 10**, daí segue com azimute **177°28'14"** e distância de **0,80 m** do lado esquerdo até o vértice **P-05**, de coordenada Lat: **-13°20'39,9803"** e Long: **-44°37'27,1654"**, confrontando com **Lote 09-A**, daí segue com azimute **178°44'40"** e distância de **29,33 m** do lado esquerdo até o vértice **P-01**, de coordenada Lat: **-13°20'40,9348"** e Long: **-44°37'27,1426"**, confrontando com **Lote 03**.

Certificação Digital: W3GDW2EL-LHKSBPH8-FCULALY7-DBRXSLQV
Versão eletrônica disponível em: https://doem.org.br/ba/correntina
Documento assinado digitalmente conforme MP nº 2.200-2/2001 de 24/08/2001, que institui a infra-estrutura de Chaves Públicas Brasileira - ICP Brasil

PREFEITURA DE CORRENTINA
CIDADE DE TODOS

Quadra: 23
Lote: 03
Área: 367,09 m²

Matrícula: 7373
Proprietário: **Valdineto Rios Fagundes**, RG nº 04933509 00-SSP/BA, CPF nº 400.779.425-15, Brasileiro, lavrador, solteiro(a), residente e domiciliado na Rua Eugênio Bispo da Silva, nº s/nº, Quadra 23, Lote 03, Dourado, na cidade de Correntina-BA

IMÓVEL: Lote **03**, Quadra: **23**, Loteamento: **Dourado**, com área total de **367,09 m²** metros quadrados e perímetro de 83,57 m, no perímetro urbano deste município, Inicia-se a descrição no vértice **P-01**, na coordenada Lat: **-13°20'40,9342"** e Long: **-44°37'26,7260"**, com azimute **270°00'12"** e distância de **12,53 m** de frente até o vértice **P-02**, de coordenada Lat: **-13°20'40,9348"** e Long: **-44°37'27,1426"**, confrontando com **Rua Eugênio Bispo da Silva**, daí segue com azimute **358°44'40"** e distância de **29,33 m** do lado direito até o vértice **P-03**, de coordenada Lat: **-13°20'39,9803"** e Long: **-44°37'27,1654"**, confrontando com **Lote 02**, daí segue com azimute **91°04'33"** e distância de **4,13 m** ao fundo até o vértice **P-04**, de coordenada Lat: **-13°20'39,9826"** e Long: **-44°37'27,0282"**, confrontando com **Lote 09-A**, daí segue com azimute **91°04'30"** e distância de **8,49 m** ao fundo até o vértice **P-05**, de coordenada Lat: **-13°20'39,9874"** e Long: **-44°37'26,7461"**, confrontando com **Lote 09**, daí segue com azimute **178°53'48"** e distância de **29,09 m** do lado esquerdo até o vértice **P-01**, de coordenada Lat: **-13°20'40,9342"** e Long: **-44°37'26,7260"**, confrontando com **Lote 21**.

Quadra: 23
Lote: 04
Área: 358,60 m²

IMÓVEL: Lote **04**, Quadra: **23**, Loteamento: **Dourado**, com área total de **358,60 m²** metros quadrados e perímetro de 83,47 m, no perímetro urbano deste município, Inicia-se a descrição no vértice **P-01**, na coordenada Lat: **-13°20'40,9700"** e Long: **-44°37'24,4448"**, com azimute **271°27'31"** e distância de **12,05 m** de frente até o vértice **P-02**, de coordenada Lat: **-13°20'40,9606"** e Long: **-44°37'24,8454"**, confrontando com **Rua Eugênio Bispo da Silva**, daí segue com azimute **0°28'38"** e distância de **29,70 m** do lado direito até o vértice **P-03**, de coordenada Lat: **-13°20'39,9940"** e Long: **-44°37'24,8387"**, confrontando com **PRAÇA**, daí segue com azimute **92°06'30"** e distância de **12,16 m** ao fundo até o vértice **P-04**, de coordenada Lat: **-13°20'40,0079"** e Long: **-44°37'24,4347"**, confrontando com **Lote 08**, daí segue com azimute **180°40'36"** e distância de **29,56 m** do lado esquerdo até o vértice **P-01**, de coordenada Lat: **-13°20'40,9700"** e Long: **-44°37'24,4448"**, confrontando com **Lote 05**.

Certificação Digital: W3GDW2EL-LHKSBPH8-FCULALY7-DBRXSLQV
Versão eletrônica disponível em: https://doem.org.br/ba/correntina
Documento assinado digitalmente conforme MP nº 2.200-2/2001 de 24/08/2001, que institui a infra-estrutura de Chaves Públicas Brasileira - ICP Brasil

PREFEITURA DE CORRENTINA
CIDADE DE TODOS

Quadra: 23
Lote: 05
Área: 359,91 m²

Matrícula: 10538
Proprietário: **VR Patrimonial LTDA**, RG nº -, CPF nº 28660767000166, , , , residente e domiciliado na Avenida Duque de Caxias, nº 402, , João de França, na cidade de Correntina-BA

IMÓVEL: Lote **05**, Quadra: **23**, Loteamento: **Dourado**, com área total de **359,91 m²** metros quadrados e perímetro de 83,40 m, no perímetro urbano deste município, Inicia-se a descrição no vértice **P-01**, na coordenada Lat: **-13°20'40,9796"** e Long: **-44°37'24,0370"**, com azimute **271°27'31"** e distância de **12,27 m** de frente até o vértice **P-02**, de coordenada Lat: **-13°20'40,9700"** e Long: **-44°37'24,4448"**, confrontando com **Rua Eugênio Bispo da Silva**, daí segue com azimute **0°40'36"** e distância de **29,56 m** do lado direito até o vértice **P-03**, de coordenada Lat: **-13°20'40,0079"** e Long: **-44°37'24,4347"**, confrontando com **Lote 04**, daí segue com azimute **92°06'30"** e distância de **12,15 m** ao fundo até o vértice **P-04**, de coordenada Lat: **-13°20'40,0219"** e Long: **-44°37'24,0311"**, confrontando com **Lote 05-A**, daí segue com azimute **180°26'04"** e distância de **29,42 m** do lado esquerdo até o vértice **P-01**, de coordenada Lat: **-13°20'40,9796"** e Long: **-44°37'24,0370"**, confrontando com **Lote 06**.

Quadra: 23
Lote: 05-A
Área: 390,01 m²

Matrícula: 10539
Proprietário: **VR Patrimonial LTDA**, RG nº -, CPF nº 28660767000166, , , , residente e domiciliado na Avenida Duque de Caxias, nº 402, , João de França, na cidade de Correntina-BA

IMÓVEL: Lote **05-A**, Quadra: **23**, Loteamento: **Dourado**, com área total de **390,01 m²** metros quadrados e perímetro de 88,76 m, no perímetro urbano deste município, Inicia-se a descrição no vértice **P-01**, na coordenada Lat: **-13°20'38,9621"** e Long: **-44°37'24,4237"**, com azimute **90°30'48"** e distância de **12,01 m** de frente até o vértice **P-02**, de coordenada Lat: **-13°20'38,9650"** e Long: **-44°37'24,0245"**, confrontando com **Rua da Chácara Major Félix de Araújo**, daí segue com azimute **180°26'04"** e distância de **32,47 m** do lado direito até o vértice **P-03**, de coordenada Lat: **-13°20'40,0219"** e Long: **-44°37'24,0311"**, confrontando com **Lote 06**, daí segue com azimute **272°06'30"** e distância de **12,15 m** ao fundo até o vértice **P-04**, de coordenada Lat: **-13°20'40,0079"** e Long: **-44°37'24,4347"**, confrontando com **Lote 05**, daí segue com azimute **0°40'36"** e distância de **32,13 m** do lado esquerdo até o vértice **P-01**, de coordenada Lat: **-13°20'38,9621"** e Long: **-44°37'24,4237"**, confrontando com **Lote 08**.

Certificação Digital: W3GDW2EL-LHKSBPH8-FCULALY7-DBRXSLQV
Versão eletrônica disponível em: https://doem.org.br/ba/correntina
Documento assinado digitalmente conforme MP nº 2.200-2/2001 de 24/08/2001, que institui a infra-estrutura de Chaves Públicas Brasileira - ICP Brasil

PREFEITURA DE CORRENTINA
CIDADE DE TODOS

Quadra: 23
Lote: 06
Área: 743,78 m²

Matrícula: 10402
Proprietário: **João Maurício Moreira Araújo**, RG nº 4930708580-DETRAN-RJ, CPF nº 021.568.975-57, Brasileiro, Médico, solteiro(a), residente e domiciliado na Rua Marques de Pombal, nº 31, Apartamento 202, Jardim Amália II, na cidade de Volta Redonda-RJ

IMÓVEL: Lote **06**, Quadra: **23**, Loteamento: **Dourado**, com área total de **743,78 m²** metros quadrados e perímetro de 147,98 m, no perímetro urbano deste município, Inicia-se a descrição no vértice **P-01**, na coordenada Lat: **-13°20'38,9650"** e Long: **-44°37'24,0245"**, com azimute **90°30'46"** e distância de **12,00 m** de frente até o vértice **P-02**, de coordenada Lat: **-13°20'38,9679"** e Long: **-44°37'23,6256"**, confrontando com **Rua da Chácara Major Félix de Araújo**, daí segue com azimute **180°26'09"** e distância de **31,39 m** do lado direito até o vértice **P-03**, de coordenada Lat: **-13°20'39,9896"** e Long: **-44°37'23,6320"**, confrontando com **Lote 07**, daí segue com azimute **180°26'09"** e distância de **9,94 m** do lado direito até o vértice **P-04**, de coordenada Lat: **-13°20'40,3131"** e Long: **-44°37'23,6340"**, confrontando com **Lote 07-B**, daí segue com azimute **180°26'11"** e distância de **8,65 m** do lado direito até o vértice **P-05**, de coordenada Lat: **-13°20'40,5947"** e Long: **-44°37'23,6358"**, confrontando com **Lote 07-C**, daí segue com azimute **180°26'09"** e distância de **12,11 m** do lado direito até o vértice **P-06**, de coordenada Lat: **-13°20'40,9889"** e Long: **-44°37'23,6382"**, confrontando com **Lote 07-D**, daí segue com azimute **271°27'32"** e distância de **12,00 m** ao fundo até o vértice **P-07**, de coordenada Lat: **-13°20'40,9796"** e Long: **-44°37'24,0370"**, confrontando com **Rua Eugênio Bispo da Silva**, daí segue com azimute **0°26'04"** e distância de **29,42 m** do lado esquerdo até o vértice **P-08**, de coordenada Lat: **-13°20'40,0219"** e Long: **-44°37'24,0311"**, confrontando com **Lote 05**, daí segue com azimute **0°26'03"** e distância de **32,47 m** do lado esquerdo até o vértice **P-01**, de coordenada Lat: **-13°20'38,9650"** e Long: **-44°37'24,0245"**, confrontando com **Lote 05-A**.

Certificação Digital: W3GDW2EL-LHKSBPH8-FCULALY7-DBRXSLQV
Versão eletrônica disponível em: https://doem.org.br/ba/correntina
Documento assinado digitalmente conforme MP nº 2.200-2/2001 de 24/08/2001, que institui a infra-estrutura de Chaves Públicas Brasileira - ICP Brasil

PREFEITURA DE CORRENTINA
CIDADE DE TODOS

Quadra: 23
Lote: 07
Área: 389,82 m²

Matrícula: 8871
Proprietário: **Gabriel Loguinho da Silva**, RG nº 1935373-SSP/BA, CPF nº 106.225.355-87, Brasileiro, Eletricista, casado(a), residente e domiciliado na , nº , , , na cidade de Correntina-BA

IMÓVEL: Lote **07**, Quadra: **23**, Loteamento: **Dourado**, com área total de **389,82 m²** metros quadrados e perímetro de 87,33 m, no perímetro urbano deste município, Inicia-se a descrição no vértice **P-01**, na coordenada Lat: **-13°20'38,9679"** e Long: **-44°37'23,6256"**, com azimute **90°30'48"** e distância de **12,70 m** de frente até o vértice **P-02**, de coordenada Lat: **-13°20'38,9710"** e Long: **-44°37'23,2035"**, confrontando com **Rua da Chácara Major Félix de Araújo**, daí segue com azimute **181°05'32"** e distância de **2,20 m** do lado direito até o vértice **P-03**, de coordenada Lat: **-13°20'39,0425"** e Long: **-44°37'23,2047"**, confrontando com **Rua da Chácara Major Félix de Araújo**, daí segue com azimute **181°05'37"** e distância de **28,68 m** do lado direito até o vértice **P-04**, de coordenada Lat: **-13°20'39,9760"** e Long: **-44°37'23,2215"**, confrontando com **Lote 07-A**, daí segue com azimute **268°09'41"** e distância de **12,36 m** ao fundo até o vértice **P-05**, de coordenada Lat: **-13°20'39,9896"** e Long: **-44°37'23,6320"**, confrontando com **Lote 07-B**, daí segue com azimute **0°26'09"** e distância de **31,39 m** do lado esquerdo até o vértice **P-01**, de coordenada Lat: **-13°20'38,9679"** e Long: **-44°37'23,6256"**, confrontando com **Lote 06**.

Certificação Digital: W3GDW2EL-LHKSBPH8-FCULALY7-DBRXSLQV
Versão eletrônica disponível em: https://doem.org.br/ba/correntina
Documento assinado digitalmente conforme MP nº 2.200-2/2001 de 24/08/2001, que institui a infra-estrutura de Chaves Públicas Brasileira - ICP Brasil

PREFEITURA DE CORRENTINA
CIDADE DE TODOS

Quadra: 23
Lote: 07-E
Área: 125,73 m²

Matrícula: 8876
Proprietário: **Maximiano Souza e Silva**, RG nº 2073502300-SSP/BA, CPF nº 553.782.505-87, Brasileiro, lavrador, separado(a), residente e domiciliado na Fazenda Baraúnas, nº , , Zona Rural, na cidade de Correntina-BA

IMÓVEL: Lote **07-E**, Quadra: **23**, Loteamento: **Dourado**, com área total de **125,73 m²** metros quadrados e perímetro de 47,43 m, no perímetro urbano deste município, Inicia-se a descrição no vértice **P-01**, na coordenada Lat: **-13°20'40,7420"** e Long: **-44°37'22,9990"**, com azimute **181°33'54"** e distância de **8,04 m** de frente até o vértice **P-02**, de coordenada Lat: **-13°20'41,0037"** e Long: **-44°37'23,0059"**, confrontando com **Avenida José Maria Bonfim Vilas Boas**, daí segue com azimute **271°27'31"** e distância de **15,65 m** do lado direito até o vértice **P-03**, de coordenada Lat: **-13°20'40,9916"** e Long: **-44°37'23,5260"**, confrontando com **Rua Eugênio Bispo da Silva**, daí segue com azimute **0°32'21"** e distância de **7,95 m** ao fundo até o vértice **P-04**, de coordenada Lat: **-13°20'40,7327"** e Long: **-44°37'23,5239"**, confrontando com **Lote 07-D**, daí segue com azimute **91°07'14"** e distância de **15,79 m** do lado esquerdo até o vértice **P-01**, de coordenada Lat: **-13°20'40,7420"** e Long: **-44°37'22,9990"**, confrontando com **Lote 07-D**.

Certificação Digital: W3GDW2EL-LHKSBPH8-FCULALY7-DBRXSLQV
Versão eletrônica disponível em: https://doem.org.br/ba/correntina
Documento assinado digitalmente conforme MP nº 2.200-2/2001 de 24/08/2001, que institui a infra-estrutura de Chaves Públicas Brasileira - ICP Brasil

PREFEITURA DE CORRENTINA
CIDADE DE TODOS

Quadra: 23
Lote: 07-D
Área: 106,10 m²

Matrícula: 8875
Proprietário: **Maximiano Souza e Silva**, RG nº 2073502300-SSP/BA, CPF nº 553.782.505-87, Brasileiro, lavrador, separado(a), residente e domiciliado na Fazenda Baraúnas, nº , , Zona Rural, na cidade de Correntina-BA

IMÓVEL: Lote **07-D**, Quadra: **23**, Loteamento: **Dourado**, com área total de **106,10 m²** metros quadrados e perímetro de 62,55 m, no perímetro urbano deste município, Inicia-se a descrição no vértice **P-01**, na coordenada Lat: **-13°20'40,6097"** e Long: **-44°37'22,9955"**, com azimute **181°33'54"** e distância de **4,06 m** de frente até o vértice **P-02**, de coordenada Lat: **-13°20'40,7420"** e Long: **-44°37'22,9990"**, confrontando com **Avenida José Maria Bonfim Vilas Boas**, daí segue com azimute **271°07'14"** e distância de **15,79 m** do lado direito até o vértice **P-03**, de coordenada Lat: **-13°20'40,7327"** e Long: **-44°37'23,5239"**, confrontando com **Lote 07-E**, daí segue com azimute **180°32'21"** e distância de **7,95 m** do lado direito até o vértice **P-04**, de coordenada Lat: **-13°20'40,9916"** e Long: **-44°37'23,5260"**, confrontando com **Lote 07-E**, daí segue com azimute **271°27'31"** e distância de **3,38 m** do lado direito até o vértice **P-05**, de coordenada Lat: **-13°20'40,9889"** e Long: **-44°37'23,6382"**, confrontando com **Rua Eugênio Bispo da Silva**, daí segue com azimute **0°26'10"** e distância de **12,11 m** ao fundo até o vértice **P-06**, de coordenada Lat: **-13°20'40,5947"** e Long: **-44°37'23,6358"**, confrontando com **Lote 06**, daí segue com azimute **91°27'31"** e distância de **19,26 m** do lado esquerdo até o vértice **P-01**, de coordenada Lat: **-13°20'40,6097"** e Long: **-44°37'22,9955"**, confrontando com **Lote 07-C**.

Certificação Digital: W3GDW2EL-LHKSBPH8-FCULALY7-DBRXSLQV
Versão eletrônica disponível em: https://doem.org.br/ba/correntina
Documento assinado digitalmente conforme MP nº 2.200-2/2001 de 24/08/2001, que institui a infra-estrutura de Chaves Públicas Brasileira - ICP Brasil

PREFEITURA DE CORRENTINA
CIDADE DE TODOS

Quadra: 23
Lote: 07-C
Área: 163,99 m²

Matrícula: 8874
Proprietário: **João Moreira Neves Neto**, RG nº 1133523790-SSP/BA, CPF nº 803.634.745-87, Brasileiro, Funcionário público municipal, casado(a), residente e domiciliado na Rua L, nº 42, Lote 07-C, Quadra 23, Dourado, na cidade de Correntina-BA

IMÓVEL: Lote **07-C**, Quadra: **23**, Loteamento: **Dourado**, com área total de **163,99 m²** metros quadrados e perímetro de 55,65 m, no perímetro urbano deste município, Inicia-se a descrição no vértice **P-01**, na coordenada Lat: **-13°20'40,3395"** e Long: **-44°37'22,9884"**, com azimute **181°33'54"** e distância de **8,30 m** de frente até o vértice **P-02**, de coordenada Lat: **-13°20'40,6097"** e Long: **-44°37'22,9955"**, confrontando com **Avenida José Maria Bonfim Vilas Boas**, daí segue com azimute **271°27'31"** e distância de **19,26 m** do lado direito até o vértice **P-03**, de coordenada Lat: **-13°20'40,5947"** e Long: **-44°37'23,6358"**, confrontando com **Lote 07-D**, daí segue com azimute **0°26'10"** e distância de **8,65 m** ao fundo até o vértice **P-04**, de coordenada Lat: **-13°20'40,3131"** e Long: **-44°37'23,6340"**, confrontando com **Lote 06**, daí segue com azimute **92°28'56"** e distância de **19,44 m** do lado esquerdo até o vértice **P-01**, de coordenada Lat: **-13°20'40,3395"** e Long: **-44°37'22,9884"**, confrontando com **Lote 07-B**.

Quadra: 23
Lote: 07-A
Área: 210,92 m²

Matrícula: 8872
Proprietário: **Gabriel Loguinho da Silva**, RG nº 1935373-SSP/BA, CPF nº 106.225.355-87, Brasileiro, Eletricista, casado(a), residente e domiciliado na , nº , , , na cidade de Correntina-BA

IMÓVEL: Lote **07-A**, Quadra: **23**, Loteamento: **Dourado**, com área total de **210,92 m²** metros quadrados e perímetro de 71,72 m, no perímetro urbano deste município, Inicia-se a descrição no vértice **P-01**, na coordenada Lat: **-13°20'39,0425"** e Long: **-44°37'23,2047"**, com azimute **91°55'18"** e distância de **7,53 m** de frente até o vértice **P-02**, de coordenada Lat: **-13°20'39,0504"** e Long: **-44°37'22,9544"**, confrontando com **Rua da Chácara Major Félix de Araújo**, daí segue com azimute **181°33'54"** e distância de **28,20 m** do lado direito até o vértice **P-03**, de coordenada Lat: **-13°20'39,9680"** e Long: **-44°37'22,9786"**, confrontando com **Avenida José Maria Bonfim Vilas Boas**, daí segue com azimute **268°09'41"** e distância de **7,31 m** ao fundo até o vértice **P-04**, de coordenada Lat: **-13°20'39,9760"** e Long: **-44°37'23,2215"**, confrontando com **Lote 07-B**, daí segue com azimute **1°05'36"** e distância de **28,68 m** do lado esquerdo até o vértice **P-01**, de coordenada Lat: **-13°20'39,0425"** e Long: **-44°37'23,2047"**, confrontando com **Lote 07**.

Certificação Digital: W3GDW2EL-LHKSBPH8-FCULALY7-DBRXSLQV
Versão eletrônica disponível em: https://doem.org.br/ba/correntina
Documento assinado digitalmente conforme MP nº 2.200-2/2001 de 24/08/2001, que institui a infra-estrutura de Chaves Públicas Brasileira - ICP Brasil

PREFEITURA DE CORRENTINA
CIDADE DE TODOS

Quadra: 23
Lote: 07-B
Área: 208,58 m²

Matrícula: 8873
Proprietário: **João Moreira Neves Neto**, RG nº 1133523790-SSP/BA, CPF nº 803.634.745-87, Brasileiro, casado(a), residente e domiciliado na Rua C, Loteamento Dourado, na cidade de Correntina-BA
Proprietário: **Gildásio Moreira Neves**, RG nº 0642871736-SSP/BA, CPF nº 553.870.715-68, Brasileiro, viúvo(a), residente e domiciliado na Rua Eugênio Bispo da Silva, Lote 19, Quadra 23, Loteamento Dourado, na cidade de Correntina-BA
Proprietário: **Paulo Sérgio Moreira Neves**, RG nº 1194003591-SSP/BA, CPF nº 013.963.975-66, Brasileiro, divorciado(a), residente e domiciliado na Rua Oseas Cardoso, nº 9999-C, Loteamento Bairro Planalto, na cidade de Correntina-BA
Proprietário: **Vera Lúcia Vieira Neves Silva**, RG nº 0896146235-SSP/BA, CPF nº 942.105.195-53, Brasileira, viúvo(a), residente e domiciliada na Rua Oseas Cardoso, nº 9997, Loteamento Bairro Planalto, na cidade de Correntina-BA
Proprietário: **Rodarval Moreira Neves**, RG nº 0744724708-SSP/BA, CPF nº 684.131.225-20, Brasileiro, casado(a), residente e domiciliado na Rua Vida Nova, nº 19, Jardim Liberdade, na cidade de Senador Canedo-GO

IMÓVEL: Lote **07-B**, Quadra: **23**, Loteamento: **Dourado**, com área total de **208,58 m²** metros quadrados e perímetro de 60,47 m, no perímetro urbano deste município, Inicia-se a descrição no vértice **P-01**, na coordenada Lat: **-13°20'39,9680"** e Long: **-44°37'22,9786"**, com azimute **181°33'53"** e distância de **11,42 m** de frente até o vértice **P-02**, de coordenada Lat: **-13°20'40,3395"** e Long: **-44°37'22,9884"**, confrontando com **Rua da Chácara Major Félix de Araújo**, daí segue com azimute **272°28'57"** e distância de **19,44 m** do lado direito até o vértice **P-03**, de coordenada Lat: **-13°20'40,3131"** e Long: **-44°37'23,6340"**, confrontando com **Lote 07-C**, daí segue com azimute **0°26'09"** e distância de **9,94 m** ao fundo até o vértice **P-04**, de coordenada Lat: **-13°20'39,9896"** e Long: **-44°37'23,6320"**, confrontando com **Lote 06**, daí segue com azimute **88°09'41"** e distância de **12,36 m** do lado esquerdo até o vértice **P-05**, de coordenada Lat: **-13°20'39,9760"** e Long: **-44°37'23,2215"**, confrontando com **Lote 07**, daí segue com azimute **88°09'39"** e distância de **7,31 m** do lado esquerdo até o vértice **P-01**, de coordenada Lat: **-13°20'39,9680"** e Long: **-44°37'22,9786"**, confrontando com **Lote 07-A**.

Certificação Digital: W3GDW2EL-LHKSBPH8-FCULALY7-DBRXSLQV
Versão eletrônica disponível em: https://doem.org.br/ba/correntina
Documento assinado digitalmente conforme MP nº 2.200-2/2001 de 24/08/2001, que institui a infra-estrutura de Chaves Públicas Brasileira - ICP Brasil

PREFEITURA DE CORRENTINA
CIDADE DE TODOS

Quadra: 23
Lote: 08
Área: 390,30 m²

Matrícula: 3424
Proprietário: **Íkaro Brandão Araújo Moura**, RG nº 1653522305-SSP/BA, CPF nº 062.316.115-07, Brasileiro, Autônomo, casado(a), residente e domiciliado na Rua da Chácara, nº 81, , Centro, na cidade de Correntina-BA

IMÓVEL: Lote **08**, Quadra: **23**, Loteamento: **Dourado**, com área total de **390,30 m²** metros quadrados e perímetro de 88,35 m, no perímetro urbano deste município, Inicia-se a descrição no vértice **P-01**, na coordenada Lat: **-13°20'38,9591"** e Long: **-44°37'24,8315"**, com azimute **90°30'48"** e distância de **12,27 m** de frente até o vértice **P-02**, de coordenada Lat: **-13°20'38,9621"** e Long: **-44°37'24,4237"**, confrontando com **Rua da Chácara Major Félix de Araújo**, daí segue com azimute **180°40'36"** e distância de **32,13 m** do lado direito até o vértice **P-03**, de coordenada Lat: **-13°20'40,0079"** e Long: **-44°37'24,4347"**, confrontando com **Lote 05-A**, daí segue com azimute **272°06'30"** e distância de **12,16 m** ao fundo até o vértice **P-04**, de coordenada Lat: **-13°20'39,9940"** e Long: **-44°37'24,8387"**, confrontando com **Lote 04**, daí segue com azimute **0°28'38"** e distância de **31,79 m** do lado esquerdo até o vértice **P-01**, de coordenada Lat: **-13°20'38,9591"** e Long: **-44°37'24,8315"**, confrontando com **Lote PRAÇA**.

Certificação Digital: W3GDW2EL-LHKSBPH8-FCULALY7-DBRXSLQV
Versão eletrônica disponível em: https://doem.org.br/ba/correntina
Documento assinado digitalmente conforme MP nº 2.200-2/2001 de 24/08/2001, que institui a infra-estrutura de Chaves Públicas Brasileira - ICP Brasil

PREFEITURA DE CORRENTINA
CIDADE DE TODOS

Quadra: 23
Lote: 09-A
Área: 135,70 m²

Matrícula: 4900
Proprietário: **Joselino Silva Barbosa**, RG nº 3733055-SSP/BA, CPF nº 407.387.795-04, Brasileiro, lavrador, casado(a), residente e domiciliado na Rua da Chácara, nº 120, , , na cidade de Correntina-BA

IMÓVEL: Lote **09-A**, Quadra: **23**, Loteamento: **Dourado**, com área total de **135,70 m²** metros quadrados e perímetro de 68,98 m, no perímetro urbano deste município, Inicia-se a descrição no vértice **P-01**, na coordenada Lat: **-13°20'39,0070"** e Long: **-44°37'27,2108"**, com azimute **90°04'27"** e distância de **4,94 m** de frente até o vértice **P-02**, de coordenada Lat: **-13°20'39,0070"** e Long: **-44°37'27,0466"**, confrontando com **Rua da Chácara Major Félix de Araújo**, daí segue com azimute **179°01'49"** e distância de **29,98 m** do lado direito até o vértice **P-03**, de coordenada Lat: **-13°20'39,9826"** e Long: **-44°37'27,0282"**, confrontando com **Lote 09**, daí segue com azimute **271°04'33"** e distância de **4,13 m** ao fundo até o vértice **P-04**, de coordenada Lat: **-13°20'39,9803"** e Long: **-44°37'27,1654"**, confrontando com **Lote 03**, daí segue com azimute **357°28'14"** e distância de **0,80 m** do lado esquerdo até o vértice **P-05**, de coordenada Lat: **-13°20'39,9544"** e Long: **-44°37'27,1666"**, confrontando com **Lote 02**, daí segue com azimute **357°28'15"** e distância de **29,13 m** do lado esquerdo até o vértice **P-01**, de coordenada Lat: **-13°20'39,0070"** e Long: **-44°37'27,2108"**, confrontando com **Lote 10**.

Quadra: 23
Lote: 09
Área: 253,81 m²

Matrícula: 4899
Proprietário: **Joselino Silva Barbosa**, RG nº 3733055-SSP/BA, CPF nº 407.387.795-04, Brasileiro, Lavrador, casado(a), residente e domiciliado na Rua da Chácara, nº 120, , , na cidade de Correntina-BA

IMÓVEL: Lote **09**, Quadra: **23**, Loteamento: **Dourado**, com área total de **253,81 m²** metros quadrados e perímetro de 77,01 m, no perímetro urbano deste município, Inicia-se a descrição no vértice **P-01**, na coordenada Lat: **-13°20'39,0070"** e Long: **-44°37'27,0466"**, com azimute **90°04'31"** e distância de **8,41 m** de frente até o vértice **P-02**, de coordenada Lat: **-13°20'39,0069"** e Long: **-44°37'26,7669"**, confrontando com **Rua da Chácara Major Félix de Araújo**, daí segue com azimute **178°53'48"** e distância de **30,13 m** do lado direito até o vértice **P-03**, de coordenada Lat: **-13°20'39,9874"** e Long: **-44°37'26,7461"**, confrontando com **Lote 13**, daí segue com azimute **271°04'31"** e distância de **8,49 m** ao fundo até o vértice **P-04**, de coordenada Lat: **-13°20'39,9826"** e Long: **-44°37'27,0282"**, confrontando com **Lote 03**, daí segue com azimute **359°01'49"** e distância de **29,98 m** do lado esquerdo até o vértice **P-01**, de coordenada Lat: **-13°20'39,0070"** e Long: **-44°37'27,0466"**, confrontando com **Lote 09-A**.

Certificação Digital: W3GDW2EL-LHKSBPH8-FCULALY7-DBRXSLQV
Versão eletrônica disponível em: https://doem.org.br/ba/correntina
Documento assinado digitalmente conforme MP nº 2.200-2/2001 de 24/08/2001, que institui a infra-estrutura de Chaves Públicas Brasileira - ICP Brasil

PREFEITURA DE CORRENTINA
CIDADE DE TODOS

Quadra: 23
Lote: 10
Área: 357,78 m²

IMÓVEL: Lote **10**, Quadra: **23**, Loteamento: **Dourado**, com área total de **357,78 m²** metros quadrados e perímetro de 83,16 m, no perímetro urbano deste município, Inicia-se a descrição no vértice **P-01**, na coordenada Lat: **-13°20'39,0071"** e Long: **-44°37'27,6210"**, com azimute **90°04'32"** e distância de **12,34 m** de frente até o vértice **P-02**, de coordenada Lat: **-13°20'39,0070"** e Long: **-44°37'27,2108"**, confrontando com **Rua da Chácara Major Félix de Araújo**, daí segue com azimute **177°28'15"** e distância de **29,13 m** do lado direito até o vértice **P-03**, de coordenada Lat: **-13°20'39,9544"** e Long: **-44°37'27,1666"**, confrontando com **Lote 09-A**, daí segue com azimute **267°33'52"** e distância de **12,01 m** ao fundo até o vértice **P-04**, de coordenada Lat: **-13°20'39,9716"** e Long: **-44°37'27,5656"**, confrontando com **Lote 02**, daí segue com azimute **356°51'58"** e distância de **29,68 m** do lado esquerdo até o vértice **P-01**, de coordenada Lat: **-13°20'39,0071"** e Long: **-44°37'27,6210"**, confrontando com **Lote 11**.

Quadra: 23
Lote: 11
Área: 358,05 m²

Matrícula: 3547
Proprietário: **NEUVÂNIO MONTEIRO DE MAGALHÃES**, RG nº 4885129-SSP/BA, CPF nº 525.793.795-68, Brasileiro, Lavrador, casado(a), residente e domiciliado na Praça Beira Rio, nº , Distrito de São Manoel, , na cidade de Correntina-BA

IMÓVEL: Lote **11**, Quadra: **23**, Loteamento: **Dourado**, com área total de **358,05 m²** metros quadrados e perímetro de 83,72 m, no perímetro urbano deste município, Inicia-se a descrição no vértice **P-01**, na coordenada Lat: **-13°20'39,0072"** e Long: **-44°37'28,0181"**, com azimute **90°04'29"** e distância de **11,95 m** de frente até o vértice **P-02**, de coordenada Lat: **-13°20'39,0071"** e Long: **-44°37'27,6210"**, confrontando com **Rua da Chácara Major Félix de Araújo**, daí segue com azimute **176°51'58"** e distância de **29,68 m** do lado direito até o vértice **P-03**, de coordenada Lat: **-13°20'39,9716"** e Long: **-44°37'27,5656"**, confrontando com **Lote 10**, daí segue com azimute **268°23'32"** e distância de **12,07 m** ao fundo até o vértice **P-04**, de coordenada Lat: **-13°20'39,9832"** e Long: **-44°37'27,9665"**, confrontando com **Lote 01**, daí segue com azimute **357°07'22"** e distância de **16,02 m** do lado esquerdo até o vértice **P-05**, de coordenada Lat: **-13°20'39,4623"** e Long: **-44°37'27,9941"**, confrontando com **Lote 12-A**, daí segue com azimute **357°07'24"** e distância de **14,00 m** do lado esquerdo até o vértice **P-01**, de coordenada Lat: **-13°20'39,0072"** e Long: **-44°37'28,0181"**, confrontando com **Lote 12**.

Certificação Digital: W3GDW2EL-LHKSBPH8-FCULALY7-DBRXSLQV
Versão eletrônica disponível em: https://doem.org.br/ba/correntina
Documento assinado digitalmente conforme MP nº 2.200-2/2001 de 24/08/2001, que institui a infra-estrutura de Chaves Públicas Brasileira - ICP Brasil

PREFEITURA DE CORRENTINA
CIDADE DE TODOS

Quadra: 23
Lote: 12
Área: 143,15 m²

Matrícula: 3646
Proprietário: **JOSINEIDE VIEIRA NEVES**, RG nº 1111766622-SSP/BA, CPF nº 802.445.305-30, Brasileira, comerciária, casado(a), residente e domiciliado na Rua Góes Calmon, nº 142, , , na cidade de Correntina-BA

IMÓVEL: Lote **12**, Quadra: **23**, Loteamento: **Dourado**, com área total de **143,15 m²** metros quadrados e perímetro de 48,63 m, no perímetro urbano deste município, Inicia-se a descrição no vértice **P-01**, na coordenada Lat: **-13°20'39,0072"** e Long: **-44°37'28,3836"**, com azimute **90°04'31"** e distância de **10,99 m** de frente até o vértice **P-02**, de coordenada Lat: **-13°20'39,0072"** e Long: **-44°37'28,0181"**, confrontando com **Rua da Chácara Major Félix de Araújo**, daí segue com azimute **177°07'23"** e distância de **14,00 m** do lado direito até o vértice **P-03**, de coordenada Lat: **-13°20'39,4623"** e Long: **-44°37'27,9941"**, confrontando com **Lote 11**, daí segue com azimute **270°04'31"** e distância de **9,48 m** ao fundo até o vértice **P-04**, de coordenada Lat: **-13°20'39,4623"** e Long: **-44°37'28,3093"**, confrontando com **Lote 12-A**, daí segue com azimute **351°00'15"** e distância de **14,16 m** do lado esquerdo até o vértice **P-01**, de coordenada Lat: **-13°20'39,0072"** e Long: **-44°37'28,3836"**, confrontando com **Avenida Diolino Francisco Dourado**.

Quadra: 23
Lote: 12-A
Área: 138,78 m²

Matrícula: 3646
Proprietário: **JOSINEIDE VIEIRA NEVES**, RG nº 1111766622-SSP/BA, CPF nº 802.445.305-30, Brasileira, Comerciária, casado(a), residente e domiciliado na Rua Góes Calmon, nº 142, , , na cidade de Correntina-BA

IMÓVEL: Lote **12-A**, Quadra: **23**, Loteamento: **Dourado**, com área total de **138,78 m²** metros quadrados e perímetro de 49,65 m, no perímetro urbano deste município, Inicia-se a descrição no vértice **P-01**, na coordenada Lat: **-13°20'39,9906"** e Long: **-44°37'28,2230"**, com azimute **351°00'15"** e distância de **16,43 m** de frente até o vértice **P-02**, de coordenada Lat: **-13°20'39,4623"** e Long: **-44°37'28,3093"**, confrontando com **Avenida Diolino Francisco Dourado**, daí segue com azimute **90°04'31"** e distância de **9,48 m** do lado direito até o vértice **P-03**, de coordenada Lat: **-13°20'39,4623"** e Long: **-44°37'27,9941"**, confrontando com **Lote 12**, daí segue com azimute **177°07'23"** e distância de **16,02 m** ao fundo até o vértice **P-04**, de coordenada Lat: **-13°20'39,9832"** e Long: **-44°37'27,9665"**, confrontando com **Lote 11**, daí segue com azimute **268°23'31"** e distância de **7,72 m** do lado esquerdo até o vértice **P-01**, de coordenada Lat: **-13°20'39,9906"** e Long: **-44°37'28,2230"**, confrontando com **Lote 01**.

PREFEITURA DE CORRENTINA
CIDADE DE TODOS

Quadra: 23
Lote: 13
Área: 114,69 m²

Matrícula: 9074
Proprietário: **Amanda Vieira Rocha**, RG nº 1674289502-SSP/BA, CPF nº 080.561.805-83, Brasileiro, solteiro(a), residente e domiciliado na Rua da Chácara Major Félix de Araújo, Lote 13, Quadra 23, Loteamento Dourado, na cidade de Correntina-BA

IMÓVEL: Lote **13**, Quadra: **23**, Loteamento: **Dourado**, com área total de **114,69 m²** metros quadrados e perímetro de 80,63 m, no perímetro urbano deste município, Inicia-se a descrição no vértice **P-01**, na coordenada Lat: **-13°20'39,0069"** e Long: **-44°37'26,7669"**, com azimute **90°04'18"** e distância de **0,72 m** de frente até o vértice **P-02**, de coordenada Lat: **-13°20'39,0069"** e Long: **-44°37'26,7430"**, confrontando com **Rua da Chácara Major Félix de Araújo**, daí segue com azimute **177°24'27"** e distância de **21,17 m** do lado direito até o vértice **P-03**, de coordenada Lat: **-13°20'39,6954"** e Long: **-44°37'26,7101"**, confrontando com **Lote 13-A**, daí segue com azimute **90°04'32"** e distância de **9,33 m** do lado direito até o vértice **P-04**, de coordenada Lat: **-13°20'39,6954"** e Long: **-44°37'26,4000"**, confrontando com **Lote 13-A**, daí segue com azimute **179°21'38"** e distância de **0,78 m** do lado direito até o vértice **P-05**, de coordenada Lat: **-13°20'39,7208"** e Long: **-44°37'26,3997"**, confrontando com **Lote 15**, daí segue com azimute **179°21'43"** e distância de **7,98 m** do lado direito até o vértice **P-06**, de coordenada Lat: **-13°20'39,9806"** e Long: **-44°37'26,3963"**, confrontando com **Lote 16**, daí segue com azimute **268°56'42"** e distância de **4,16 m** ao fundo até o vértice **P-07**, de coordenada Lat: **-13°20'39,9833"** e Long: **-44°37'26,5346"**, confrontando com **Lote 20**, daí segue com azimute **268°56'44"** e distância de **6,36 m** ao fundo até o vértice **P-08**, de coordenada Lat: **-13°20'39,9874"** e Long: **-44°37'26,7461"**, confrontando com **Lote 21**, daí segue com azimute **358°53'48"** e distância de **30,13 m** do lado esquerdo até o vértice **P-01**, de coordenada Lat: **-13°20'39,0069"** e Long: **-44°37'26,7669"**, confrontando com **Lote 09**.

Certificação Digital: W3GDW2EL-LHKSBPH8-FCULALY7-DBRXSLQV
Versão eletrônica disponível em: https://doem.org.br/ba/correntina
Documento assinado digitalmente conforme MP nº 2.200-2/2001 de 24/08/2001, que institui a infra-estrutura de Chaves Públicas Brasileira - ICP Brasil

PREFEITURA DE CORRENTINA
CIDADE DE TODOS

Quadra: 23
Lote: 13-A
Área: 198,50 m²

Matrícula: 9075
Proprietário: **Edite Alves Vieira**, RG nº 0778100901-SSP/BA, CPF nº 790.364.655-91, Brasileiro, solteiro(a), residente e domiciliado na Rua da chácara Major Félix de Araújo, Lote 13-A, Quadra 23, Loteamento Dourado, na cidade de Correntina-BA

IMÓVEL: Lote **13-A**, Quadra: **23**, Loteamento: **Dourado**, com área total de **198,50 m²** metros quadrados e perímetro de 60,88 m, no perímetro urbano deste município, Inicia-se a descrição no vértice **P-01**, na coordenada Lat: **-13°20'39,0069"** e Long: **-44°37'26,7430"**, com azimute **90°04'31"** e distância de **9,19 m** de frente até o vértice **P-02**, de coordenada Lat: **-13°20'39,0068"** e Long: **-44°37'26,4374"**, confrontando com **Rua da Chácara Major Félix de Araújo**, daí segue com azimute **176°05'36"** e distância de **15,01 m** do lado direito até o vértice **P-03**, de coordenada Lat: **-13°20'39,4941"** e Long: **-44°37'26,4026"**, confrontando com **Lote 14**, daí segue com azimute **179°21'45"** e distância de **6,18 m** do lado direito até o vértice **P-04**, de coordenada Lat: **-13°20'39,6954"** e Long: **-44°37'26,4000"**, confrontando com **Lote 15**, daí segue com azimute **270°04'32"** e distância de **9,33 m** ao fundo até o vértice **P-05**, de coordenada Lat: **-13°20'39,6954"** e Long: **-44°37'26,7101"**, confrontando com **Lote 13**, daí segue com azimute **357°24'27"** e distância de **21,17 m** do lado esquerdo até o vértice **P-01**, de coordenada Lat: **-13°20'39,0069"** e Long: **-44°37'26,7430"**, confrontando com **Lote 13**.

Certificação Digital: W3GDW2EL-LHKSBPH8-FCULALY7-DBRXSLQV
Versão eletrônica disponível em: https://doem.org.br/ba/correntina
Documento assinado digitalmente conforme MP nº 2.200-2/2001 de 24/08/2001, que institui a infra-estrutura de Chaves Públicas Brasileira - ICP Brasil

PREFEITURA DE CORRENTINA
CIDADE DE TODOS

Quadra: 23
Lote: 14
Área: 180,71 m²

Matrícula: 9076
Proprietário: **MUNICÍPIO DE CORRENTINA**, RG nº -, CPF nº 14.221.741/0001-07, , , , residente e domiciliado na Rua da Chácara, nº 445, , Antônio de França Barbosa, na cidade de Correntina-BA

IMÓVEL: Lote **14**, Quadra: **23**, Loteamento: **Dourado**, com área total de **180,71 m²** metros quadrados e perímetro de 55,56 m, no perímetro urbano deste município, Inicia-se a descrição no vértice **P-01**, na coordenada Lat: **-13°20'39,0068"** e Long: **-44°37'26,4374"**, com azimute **90°04'30"** e distância de **9,24 m** de frente até o vértice **P-02**, de coordenada Lat: **-13°20'39,0068"** e Long: **-44°37'26,1301"**, confrontando com **Rua da Chácara Major Félix de Araújo**, daí segue com azimute **156°03'17"** e distância de **16,42 m** do lado direito até o vértice **P-03**, de coordenada Lat: **-13°20'39,4949"** e Long: **-44°37'25,9078"**, confrontando com **Rua M**, daí segue com azimute **270°10'46"** e distância de **14,89 m** ao fundo até o vértice **P-04**, de coordenada Lat: **-13°20'39,4941"** e Long: **-44°37'26,4026"**, confrontando com **Lote 15**, daí segue com azimute **356°05'36"** e distância de **15,01 m** do lado esquerdo até o vértice **P-01**, de coordenada Lat: **-13°20'39,0068"** e Long: **-44°37'26,4374"**, confrontando com **Lote 13-A**.

Quadra: 23
Lote: 15
Área: 109,70 m²

Matrícula: 9077
Proprietário: **Janaína Sodré Neves**, RG nº 1133856098-SSP/BA, CPF nº 020.709.925-19, Brasileiro, solteiro(a), residente e domiciliado na Rua M, Lote 15, Quadra 23, Loteamento Dourado, na cidade de Correntina-BA

IMÓVEL: Lote **15**, Quadra: **23**, Loteamento: **Dourado**, com área total de **109,70 m²** metros quadrados e perímetro de 46,62 m, no perímetro urbano deste município, Inicia-se a descrição no vértice **P-01**, na coordenada Lat: **-13°20'39,4949"** e Long: **-44°37'25,9078"**, com azimute **156°03'15"** e distância de **7,08 m** de frente até o vértice **P-02**, de coordenada Lat: **-13°20'39,7055"** e Long: **-44°37'25,8119"**, confrontando com **Rua M**, daí segue com azimute **268°34'16"** e distância de **17,69 m** do lado direito até o vértice **P-03**, de coordenada Lat: **-13°20'39,7208"** e Long: **-44°37'26,3997"**, confrontando com **Lote 16**, daí segue com azimute **359°21'38"** e distância de **0,78 m** ao fundo até o vértice **P-04**, de coordenada Lat: **-13°20'39,6954"** e Long: **-44°37'26,4000"**, confrontando com **Lote 13**, daí segue com azimute **359°21'45"** e distância de **6,18 m** ao fundo até o vértice **P-05**, de coordenada Lat: **-13°20'39,4941"** e Long: **-44°37'26,4026"**, confrontando com **Lote 13-A**, daí segue com azimute **90°10'46"** e distância de **14,89 m** do lado esquerdo até o vértice **P-01**, de coordenada Lat: **-13°20'39,4949"** e Long: **-44°37'25,9078"**, confrontando com **Lote 14**.

Certificação Digital: W3GDW2EL-LHKSBPH8-FCULALY7-DBRXSLQV
Versão eletrônica disponível em: https://doem.org.br/ba/correntina
Documento assinado digitalmente conforme MP nº 2.200-2/2001 de 24/08/2001, que institui a infra-estrutura de Chaves Públicas Brasileira - ICP Brasil

PREFEITURA DE CORRENTINA
CIDADE DE TODOS

Quadra: 23
Lote: 16
Área: 156,29 m²

Matrícula: 9078
Proprietário: **Ivaneide Santos da Silva**, RG nº 261360-SSP/DF, CPF nº 737.157.191-68, Brasileiro, solteiro(a), residente e domiciliado na Rua M, Lote 16, Quadra 23, Loteamento Dourado, na cidade de Correntina-BA

IMÓVEL: Lote **16**, Quadra: **23**, Loteamento: **Dourado**, com área total de **156,29 m²** metros quadrados e perímetro de 55,63 m, no perímetro urbano deste município, Inicia-se a descrição no vértice **P-01**, na coordenada Lat: **-13°20'39,7055"** e Long: **-44°37'25,8119"**, com azimute **156°03'17"** e distância de **8,79 m** de frente até o vértice **P-02**, de coordenada Lat: **-13°20'39,9669"** e Long: **-44°37'25,6929"**, confrontando com **Rua M**, daí segue com azimute **268°57'09"** e distância de **18,33 m** do lado direito até o vértice **P-03**, de coordenada Lat: **-13°20'39,9787"** e Long: **-44°37'26,3020"**, confrontando com **Lote 17**, daí segue com azimute **268°56'41"** e distância de **2,84 m** do lado direito até o vértice **P-04**, de coordenada Lat: **-13°20'39,9806"** e Long: **-44°37'26,3963"**, confrontando com **Lote 20**, daí segue com azimute **359°21'43"** e distância de **7,98 m** ao fundo até o vértice **P-05**, de coordenada Lat: **-13°20'39,7208"** e Long: **-44°37'26,3997"**, confrontando com **Lote 13**, daí segue com azimute **88°34'16"** e distância de **17,69 m** do lado esquerdo até o vértice **P-01**, de coordenada Lat: **-13°20'39,7055"** e Long: **-44°37'25,8119"**, confrontando com **Lote 15**.

Certificação Digital: W3GDW2EL-LHKSBPH8-FCULALY7-DBRXSLQV
Versão eletrônica disponível em: https://doem.org.br/ba/correntina
Documento assinado digitalmente conforme MP nº 2.200-2/2001 de 24/08/2001, que institui a infra-estrutura de Chaves Públicas Brasileira - ICP Brasil

PREFEITURA DE CORRENTINA
CIDADE DE TODOS

Quadra: 23
Lote: 17
Área: 233,19 m²

Matrícula: 9079
Proprietário: **MUNICÍPIO DE CORRENTINA**, RG nº -, CPF nº 14.221.741/0001-07, , , , residente e domiciliado na Rua da Chácara, nº 445, , Antônio de França Barbosa, na cidade de Correntina-BA

IMÓVEL: Lote **17**, Quadra: **23**, Loteamento: **Dourado**, com área total de **233,19 m²** metros quadrados e perímetro de 63,92 m, no perímetro urbano deste município, Inicia-se a descrição no vértice **P-01**, na coordenada Lat: **-13°20'39,9669"** e Long: **-44°37'25,6929"**, com azimute **161°50'11"** e distância de **12,28 m** de frente até o vértice **P-02**, de coordenada Lat: **-13°20'40,3467"** e Long: **-44°37'25,5650"**, confrontando com **Rua M**, daí segue com azimute **269°26'42"** e distância de **11,72 m** do lado direito até o vértice **P-03**, de coordenada Lat: **-13°20'40,3510"** e Long: **-44°37'25,9544"**, confrontando com **Lote 18**, daí segue com azimute **269°26'42"** e distância de **10,03 m** do lado direito até o vértice **P-04**, de coordenada Lat: **-13°20'40,3546"** e Long: **-44°37'26,2879"**, confrontando com **Lote 19**, daí segue com azimute **357°59'10"** e distância de **11,56 m** ao fundo até o vértice **P-05**, de coordenada Lat: **-13°20'39,9787"** e Long: **-44°37'26,3020"**, confrontando com **Lote 20**, daí segue com azimute **88°57'09"** e distância de **18,33 m** do lado esquerdo até o vértice **P-01**, de coordenada Lat: **-13°20'39,9669"** e Long: **-44°37'25,6929"**, confrontando com **Lote 16**.

Quadra: 23
Lote: 18
Área: 216,31 m²

Matrícula: 9080
Proprietário: **Maria Silva Guimarães**, RG nº 3653878-DGPC/GO, CPF nº 814.586.901-30, Brasileira, do lar, solteiro(a), residente e domiciliado na Rua Eugênio Bispo da Silva, nº , Quadra 23, Lote 18, Dourado, na cidade de Correntina-BA

IMÓVEL: Lote **18**, Quadra: **23**, Loteamento: **Dourado**, com área total de **216,31 m²** metros quadrados e perímetro de 60,01 m, no perímetro urbano deste município, Inicia-se a descrição no vértice **P-01**, na coordenada Lat: **-13°20'40,9325"** e Long: **-44°37'25,5418"**, com azimute **270°00'12"** e distância de **12,40 m** de frente até o vértice **P-02**, de coordenada Lat: **-13°20'40,9331"** e Long: **-44°37'25,9539"**, confrontando com **Rua Eugênio Bispo da Silva**, daí segue com azimute **0°02'20"** e distância de **17,88 m** do lado direito até o vértice **P-03**, de coordenada Lat: **-13°20'40,3510"** e Long: **-44°37'25,9544"**, confrontando com **Lote 19**, daí segue com azimute **89°26'42"** e distância de **11,72 m** ao fundo até o vértice **P-04**, de coordenada Lat: **-13°20'40,3467"** e Long: **-44°37'25,5650"**, confrontando com **Lote 17**, daí segue com azimute **177°52'12"** e distância de **18,01 m** do lado esquerdo até o vértice **P-01**, de coordenada Lat: **-13°20'40,9325"** e Long: **-44°37'25,5418"**, confrontando com **Rua M**.

Certificação Digital: W3GDW2EL-LHKSBPH8-FCULALY7-DBRXSLQV
Versão eletrônica disponível em: https://doem.org.br/ba/correntina
Documento assinado digitalmente conforme MP nº 2.200-2/2001 de 24/08/2001, que institui a infra-estrutura de Chaves Públicas Brasileira - ICP Brasil

PREFEITURA DE CORRENTINA
CIDADE DE TODOS

Quadra: 23
Lote: 19
Área: 174,83 m²

Matrícula: 9081
Proprietário: **Gildásio Moreira Neves**, RG nº 0642871736-SSP/BA, CPF nº 553.870.715-68, Brasileiro, viúvo(a), residente e domiciliado na Rua Eugênio Bispo da Silva, Lote 19, Quadra 23, Loteamento Dourado, na cidade de Correntina-BA

IMÓVEL: Lote **19**, Quadra: **23**, Loteamento: **Dourado**, com área total de **174,83 m²** metros quadrados e perímetro de 55,41 m, no perímetro urbano deste município, Inicia-se a descrição no vértice **P-01**, na coordenada Lat: **-13°20'40,9331"** e Long: **-44°37'25,9539"**, com azimute **270°00'13"** e distância de **9,70 m** de frente até o vértice **P-02**, de coordenada Lat: **-13°20'40,9336"** e Long: **-44°37'26,2763"**, confrontando com **Rua Eugênio Bispo da Silva**, daí segue com azimute **359°40'59"** e distância de **10,31 m** do lado direito até o vértice **P-03**, de coordenada Lat: **-13°20'40,5981"** e Long: **-44°37'26,2788"**, confrontando com **Lote 20**, daí segue com azimute **357°59'12"** e distância de **7,49 m** do lado direito até o vértice **P-04**, de coordenada Lat: **-13°20'40,3546"** e Long: **-44°37'26,2879"**, confrontando com **Lote 20**, daí segue com azimute **89°26'42"** e distância de **10,03 m** ao fundo até o vértice **P-05**, de coordenada Lat: **-13°20'40,3510"** e Long: **-44°37'25,9544"**, confrontando com **Lote 17**, daí segue com azimute **180°02'20"** e distância de **17,88 m** do lado esquerdo até o vértice **P-01**, de coordenada Lat: **-13°20'40,9331"** e Long: **-44°37'25,9539"**, confrontando com **Lote 18**.

Certificação Digital: W3GDW2EL-LHKSBPH8-FCULALY7-DBRXSLQV
Versão eletrônica disponível em: https://doem.org.br/ba/correntina
Documento assinado digitalmente conforme MP nº 2.200-2/2001 de 24/08/2001, que institui a infra-estrutura de Chaves Públicas Brasileira - ICP Brasil

PREFEITURA DE CORRENTINA
CIDADE DE TODOS

Quadra: 23
Lote: 20
Área: 201,20 m²

Matrícula: 9082
Proprietário: **Belonisia Almeida Branca**, RG nº 0716677334-SSP/BA, CPF nº 859.939.305-78, Brasileiro, solteiro(a), residente e domiciliado na Rua Eugênio Bispo da Silva, nº 187, lote 20, quadra 23, Loteamento Dourado, na cidade de Correntina-BA

IMÓVEL: Lote **20**, Quadra: **23**, Loteamento: **Dourado**, com área total de **201,20 m²** metros quadrados e perímetro de 72,14 m, no perímetro urbano deste município, Inicia-se a descrição no vértice **P-01**, na coordenada Lat: **-13°20'40,9336"** e Long: **-44°37'26,2763"**, com azimute **270°00'09"** e distância de **6,55 m** de frente até o vértice **P-02**, de coordenada Lat: **-13°20'40,9339"** e Long: **-44°37'26,4940"**, confrontando com **Rua Eugênio Bispo da Silva**, daí segue com azimute **357°41'19"** e distância de **29,23 m** do lado direito até o vértice **P-03**, de coordenada Lat: **-13°20'39,9833"** e Long: **-44°37'26,5346"**, confrontando com **Lote 21**, daí segue com azimute **88°56'42"** e distância de **4,16 m** ao fundo até o vértice **P-04**, de coordenada Lat: **-13°20'39,9806"** e Long: **-44°37'26,3963"**, confrontando com **Lote 13**, daí segue com azimute **88°56'41"** e distância de **2,84 m** ao fundo até o vértice **P-05**, de coordenada Lat: **-13°20'39,9787"** e Long: **-44°37'26,3020"**, confrontando com **Lote 16**, daí segue com azimute **177°59'10"** e distância de **11,56 m** do lado esquerdo até o vértice **P-06**, de coordenada Lat: **-13°20'40,3546"** e Long: **-44°37'26,2879"**, confrontando com **Lote 17**, daí segue com azimute **177°59'12"** e distância de **7,49 m** do lado esquerdo até o vértice **P-07**, de coordenada Lat: **-13°20'40,5981"** e Long: **-44°37'26,2788"**, confrontando com **Lote 19**, daí segue com azimute **179°40'59"** e distância de **10,31 m** do lado esquerdo até o vértice **P-01**, de coordenada Lat: **-13°20'40,9336"** e Long: **-44°37'26,2763"**, confrontando com **Lote 19**.

Certificação Digital: W3GDW2EL-LHKSBPH8-FCULALY7-DBRXSLQV
Versão eletrônica disponível em: https://doem.org.br/ba/correntina
Documento assinado digitalmente conforme MP nº 2.200-2/2001 de 24/08/2001, que institui a infra-estrutura de Chaves Públicas Brasileira - ICP Brasil

PREFEITURA DE CORRENTINA
CIDADE DE TODOS

Quadra: 23
Lote: 21
Área: 194,52 m²

Matrícula: 9083
Proprietário: **Leonina Alves Vieira**, RG nº 4204727-SSP/DF, CPF nº 877.282.905-25, Brasileiro, solteiro(a), residente e domiciliado na Rua Eugênio Bispo da Silva, Lote 21, Quadra 23, Loteamento Dourado, na cidade de Correntina-BA

IMÓVEL: Lote **21**, Quadra: **23**, Loteamento: **Dourado**, com área total de **194,52 m²** metros quadrados e perímetro de 71,66 m, no perímetro urbano deste município, Inicia-se a descrição no vértice **P-01**, na coordenada Lat: **-13°20'40,9339"** e Long: **-44°37'26,4940"**, com azimute **270°00'15"** e distância de **6,98 m** de frente até o vértice **P-02**, de coordenada Lat: **-13°20'40,9342"** e Long: **-44°37'26,7260"**, confrontando com **Rua Eugênio Bispo da Silva**, daí segue com azimute **358°53'48"** e distância de **29,09 m** do lado direito até o vértice **P-03**, de coordenada Lat: **-13°20'39,9874"** e Long: **-44°37'26,7461"**, confrontando com **Lote 03**, daí segue com azimute **88°56'44"** e distância de **6,36 m** ao fundo até o vértice **P-04**, de coordenada Lat: **-13°20'39,9833"** e Long: **-44°37'26,5346"**, confrontando com **Lote 13**, daí segue com azimute **177°41'19"** e distância de **29,23 m** do lado esquerdo até o vértice **P-01**, de coordenada Lat: **-13°20'40,9339"** e Long: **-44°37'26,4940"**, confrontando com **Lote 20**.

Quadra: 24
Lote: 01
Área: 1.646,75 m²

Matrícula: 1361
Proprietário: **OSVALDO DE ARAÚJO RAMOS**, RG nº -, CPF nº 083.667.565-72, , , , residente e domiciliado na , nº , , , na cidade de

IMÓVEL: Lote **01**, Quadra: **24**, Loteamento: **Dourado**, com área total de **1.646,75 m²** metros quadrados e perímetro de 163,18 m, no perímetro urbano deste município, Inicia-se a descrição no vértice **P-01**, na coordenada Lat: **-13°20'45,7020"** e Long: **-44°37'24,3660"**, com azimute **351°14'00"** e distância de **43,09 m** de frente até o vértice **P-02**, de coordenada Lat: **-13°20'44,3161"** e Long: **-44°37'24,5865"**, confrontando com **Rua M**, daí segue com azimute **86°07'27"** e distância de **43,58 m** do lado direito até o vértice **P-03**, de coordenada Lat: **-13°20'44,2181"** e Long: **-44°37'23,1412"**, confrontando com **Lote 02**, daí segue com azimute **182°11'36"** e distância de **40,84 m** ao fundo até o vértice **P-04**, de coordenada Lat: **-13°20'45,5467"** e Long: **-44°37'23,1911"**, confrontando com **Avenida José Maria Bonfim Vilas Boas**, daí segue com azimute **264°34'59"** e distância de **9,25 m** do lado esquerdo até o vértice **P-05**, de coordenada Lat: **-13°20'45,5755"** e Long: **-44°37'23,4971"**, confrontando com **Rua C**, daí segue com azimute **261°37'47"** e distância de **26,42 m** do lado esquerdo até o vértice **P-01**, de coordenada Lat: **-13°20'45,7020"** e Long: **-44°37'24,3660"**, confrontando com **Rua C**.

Certificação Digital: W3GDW2EL-LHKSBPH8-FCULALY7-DBRXSLQV
Versão eletrônica disponível em: https://doem.org.br/ba/correntina
Documento assinado digitalmente conforme MP nº 2.200-2/2001 de 24/08/2001, que institui a infra-estrutura de Chaves Públicas Brasileira - ICP Brasil

PREFEITURA DE CORRENTINA
CIDADE DE TODOS

Quadra: 24
Lote: 02
Área: 2.010,18 m²

Matrícula: 10632
Proprietário: **RODRIGO DE ARAÚJO LOPES**, RG nº 32535143211240-SSP/GO, CPF nº 674.359.475-04, Brasileiro, Estudante, solteiro(a), residente e domiciliado na Praça da Matriz, nº 284, , , na cidade de Correntina - BA

IMÓVEL: Lote **02**, Quadra: **24**, Loteamento: **Dourado**, com área total de **2.010,18 m²** metros quadrados e perímetro de 180,47 m, no perímetro urbano deste município, Inicia-se a descrição no vértice **P-01**, na coordenada Lat: **-13°20'44,3161"** e Long: **-44°37'24,5865"**, com azimute **349°42'19"** e distância de **44,02 m** de frente até o vértice **P-02**, de coordenada Lat: **-13°20'42,9068"** e Long: **-44°37'24,8502"**, confrontando com **Rua M**, daí segue com azimute **90°25'11"** e distância de **32,86 m** do lado direito até o vértice **P-03**, de coordenada Lat: **-13°20'42,9130"** e Long: **-44°37'23,7576"**, confrontando com **Lote 03-E**, daí segue com azimute **90°25'11"** e distância de **20,01 m** do lado direito até o vértice **P-04**, de coordenada Lat: **-13°20'42,9168"** e Long: **-44°37'23,0924"**, confrontando com **Lote 03**, daí segue com azimute **182°11'36"** e distância de **40,00 m** ao fundo até o vértice **P-05**, de coordenada Lat: **-13°20'44,2181"** e Long: **-44°37'23,1412"**, confrontando com **Avenida José Maria Bonfim Vilas Boas**, daí segue com azimute **266°07'27"** e distância de **43,58 m** do lado esquerdo até o vértice **P-01**, de coordenada Lat: **-13°20'44,3161"** e Long: **-44°37'24,5865"**, confrontando com **Lote 01**.

Certificação Digital: W3GDW2EL-LHKSBPH8-FCULALY7-DBRXSLQV
Versão eletrônica disponível em: https://doem.org.br/ba/correntina
Documento assinado digitalmente conforme MP nº 2.200-2/2001 de 24/08/2001, que institui a infra-estrutura de Chaves Públicas Brasileira - ICP Brasil

PREFEITURA DE CORRENTINA
CIDADE DE TODOS

Quadra: 24
Lote: 03-E
Área: 1.541,11 m²

Matrícula: 17556
Proprietário: **RODRIGO DE ARAÚJO LOPES**, RG nº 32535143211240-SSP/GO, CPF nº 674.359.475-04, Brasileiro, Estudante, solteiro(a), residente e domiciliado na Praça da Matriz, nº 284, , , na cidade de Correntina - BA

IMÓVEL: Lote **03-E**, Quadra: **24**, Loteamento: **Dourado**, com área total de **1.541,11 m²** metros quadrados e perímetro de 174,04 m, no perímetro urbano deste município, Inicia-se a descrição no vértice **P-01**, na coordenada Lat: **-13°20'42,9068"** e Long: **-44°37'24,8502"**, com azimute **349°42'18"** e distância de **26,26 m** de frente até o vértice **P-02**, de coordenada Lat: **-13°20'42,0660"** e Long: **-44°37'25,0075"**, confrontando com **Rua M**, daí segue com azimute **356°58'10"** e distância de **24,07 m** de frente até o vértice **P-03**, de coordenada Lat: **-13°20'41,2837"** e Long: **-44°37'25,0510"**, confrontando com **Rua M**, daí segue com azimute **91°08'48"** e distância de **24,70 m** do lado direito até o vértice **P-04**, de coordenada Lat: **-13°20'41,2986"** e Long: **-44°37'24,2301"**, confrontando com **Rua Eugênio Bispo da Silva**, daí segue com azimute **178°35'08"** e distância de **22,05 m** do lado direito até o vértice **P-05**, de coordenada Lat: **-13°20'42,0162"** e Long: **-44°37'24,2109"**, confrontando com **Lote 03-A**, daí segue com azimute **84°08'55"** e distância de **14,97 m** do lado direito até o vértice **P-06**, de coordenada Lat: **-13°20'41,9658"** e Long: **-44°37'23,7158"**, confrontando com **Lote 03-A**, daí segue com azimute **182°33'47"** e distância de **7,33 m** ao fundo até o vértice **P-07**, de coordenada Lat: **-13°20'42,2041"** e Long: **-44°37'23,7263"**, confrontando com **Lote 03-D**, daí segue com azimute **182°33'46"** e distância de **7,29 m** ao fundo até o vértice **P-08**, de coordenada Lat: **-13°20'42,4411"** e Long: **-44°37'23,7368"**, confrontando com **Lote 03-C**, daí segue com azimute **182°33'46"** e distância de **7,26 m** ao fundo até o vértice **P-09**, de coordenada Lat: **-13°20'42,6773"** e Long: **-44°37'23,7472"**, confrontando com **Lote 03-B**, daí segue com azimute **182°33'45"** e distância de **7,25 m** ao fundo até o vértice **P-10**, de coordenada Lat: **-13°20'42,9130"** e Long: **-44°37'23,7576"**, confrontando com **Lote 03**, daí segue com azimute **270°25'11"** e distância de **32,86 m** do lado esquerdo até o vértice **P-01**, de coordenada Lat: **-13°20'42,9068"** e Long: **-44°37'24,8502"**, confrontando com **Lote 02**.

Certificação Digital: W3GDW2EL-LHKSBPH8-FCULALY7-DBRXSLQV
Versão eletrônica disponível em: https://doem.org.br/ba/correntina
Documento assinado digitalmente conforme MP nº 2.200-2/2001 de 24/08/2001, que institui a infra-estrutura de Chaves Públicas Brasileira - ICP Brasil

PREFEITURA DE CORRENTINA
CIDADE DE TODOS

Quadra: 24
Lote: 03-D
Área: 164,67 m²

Matrícula: 17555
Proprietário: **RODRIGO DE ARAÚJO LOPES**, RG nº 32535143211240-SSP/GO, CPF nº 674.359.475-04, Brasileiro, Estudante, solteiro(a), residente e domiciliado na Praça da Matriz, nº 284, , , na cidade de Correntina - BA

IMÓVEL: Lote **03-D**, Quadra: **24**, Loteamento: **Dourado**, com área total de **164,67 m²** metros quadrados e perímetro de 56,50 m, no perímetro urbano deste município, Inicia-se a descrição no vértice **P-01**, na coordenada Lat: **-13°20'41,8984"** e Long: **-44°37'23,0541"**, com azimute **182°11'36"** e distância de **9,28 m** de frente até o vértice **P-02**, de coordenada Lat: **-13°20'42,2003"** e Long: **-44°37'23,0655"**, confrontando com **Avenida José Maria Bonfim Vilas Boas**, daí segue com azimute **269°45'06"** e distância de **19,88 m** do lado direito até o vértice **P-03**, de coordenada Lat: **-13°20'42,2041"** e Long: **-44°37'23,7263"**, confrontando com **Lote 03-C**, daí segue com azimute **2°33'45"** e distância de **7,33 m** ao fundo até o vértice **P-04**, de coordenada Lat: **-13°20'41,9658"** e Long: **-44°37'23,7158"**, confrontando com **Lote 03-E**, daí segue com azimute **84°08'56"** e distância de **20,01 m** do lado esquerdo até o vértice **P-01**, de coordenada Lat: **-13°20'41,8984"** e Long: **-44°37'23,0541"**, confrontando com **Lote 03-A**.

Quadra: 24
Lote: 03-C
Área: 147,21 m²

Matrícula: 17554
Proprietário: **CLARICE OLIVEIRA DOS SANTOS**, RG nº 1255914629-SSP/BA, CPF nº 008.941.065-38, , , , residente e domiciliado na , nº , , , na cidade de

IMÓVEL: Lote **03-C**, Quadra: **24**, Loteamento: **Dourado**, com área total de **147,21 m²** metros quadrados e perímetro de 54,61 m, no perímetro urbano deste município, Inicia-se a descrição no vértice **P-01**, na coordenada Lat: **-13°20'42,2003"** e Long: **-44°37'23,0655"**, com azimute **182°11'36"** e distância de **7,52 m** de frente até o vértice **P-02**, de coordenada Lat: **-13°20'42,4449"** e Long: **-44°37'23,0746"**, confrontando com **Avenida José Maria Bonfim Vilas Boas**, daí segue com azimute **270°25'11"** e distância de **19,92 m** do lado direito até o vértice **P-03**, de coordenada Lat: **-13°20'42,4411"** e Long: **-44°37'23,7368"**, confrontando com **Lote 03-B**, daí segue com azimute **2°33'45"** e distância de **7,29 m** ao fundo até o vértice **P-04**, de coordenada Lat: **-13°20'42,2041"** e Long: **-44°37'23,7263"**, confrontando com **Lote 03-E**, daí segue com azimute **89°45'06"** e distância de **19,88 m** do lado esquerdo até o vértice **P-01**, de coordenada Lat: **-13°20'42,2003"** e Long: **-44°37'23,0655"**, confrontando com **Lote 03-D**.

Certificação Digital: W3GDW2EL-LHKSBPH8-FCULALY7-DBRXSLQV
Versão eletrônica disponível em: https://doem.org.br/ba/correntina
Documento assinado digitalmente conforme MP nº 2.200-2/2001 de 24/08/2001, que institui a infra-estrutura de Chaves Públicas Brasileira - ICP Brasil

PREFEITURA DE CORRENTINA
CIDADE DE TODOS

Quadra: 24
Lote: 03-B
Área: 144,38 m²

Matrícula: 17553
Proprietário: **RODRIGO DE ARAÚJO LOPES**, RG nº 32535143211240-SSP/GO, CPF nº 674.359.475-04, Brasileiro, Estudante, solteiro(a), residente e domiciliado na Praça da Matriz, nº 284, , , na cidade de Correntina - BA

IMÓVEL: Lote **03-B**, Quadra: **24**, Loteamento: **Dourado**, com área total de **144,38 m²** metros quadrados e perímetro de 54,38 m, no perímetro urbano deste município, Inicia-se a descrição no vértice **P-01**, na coordenada Lat: **-13°20'42,4449"** e Long: **-44°37'23,0746"**, com azimute **182°11'36"** e distância de **7,23 m** de frente até o vértice **P-02**, de coordenada Lat: **-13°20'42,6800"** e Long: **-44°37'23,0835"**, confrontando com **Avenida José Maria Bonfim Vilas Boas**, daí segue com azimute **270°19'27"** e distância de **19,97 m** do lado direito até o vértice **P-03**, de coordenada Lat: **-13°20'42,6773"** e Long: **-44°37'23,7472"**, confrontando com **Lote 03**, daí segue com azimute **2°33'45"** e distância de **7,26 m** ao fundo até o vértice **P-04**, de coordenada Lat: **-13°20'42,4411"** e Long: **-44°37'23,7368"**, confrontando com **Lote 03-E**, daí segue com azimute **90°25'11"** e distância de **19,92 m** do lado esquerdo até o vértice **P-01**, de coordenada Lat: **-13°20'42,4449"** e Long: **-44°37'23,0746"**, confrontando com **Lote 03-C**.

Certificação Digital: W3GDW2EL-LHKSBPH8-FCULALY7-DBRXSLQV
Versão eletrônica disponível em: https://doem.org.br/ba/correntina
Documento assinado digitalmente conforme MP nº 2.200-2/2001 de 24/08/2001, que institui a infra-estrutura de Chaves Públicas Brasileira - ICP Brasil

PREFEITURA DE CORRENTINA
CIDADE DE TODOS

Quadra: 24
Lote: 03-A
Área: 704,74 m²

Matrícula: 17467
Proprietário: **CLEBSON PEREIRA DE SOUZA**, RG nº 1160179530-SSP/BA, CPF nº 016.548.485-30, , , , residente e domiciliado na , nº , , , na cidade de

IMÓVEL: Lote **03-A**, Quadra: **24**, Loteamento: **Dourado**, com área total de **704,74 m²** metros quadrados e perímetro de 110,83 m, no perímetro urbano deste município, Inicia-se a descrição no vértice **P-01**, na coordenada Lat: **-13°20'41,3203"** e Long: **-44°37'23,0324"**, com azimute **182°11'36"** e distância de **17,77 m** de frente até o vértice **P-02**, de coordenada Lat: **-13°20'41,8984"** e Long: **-44°37'23,0541"**, confrontando com **Avenida José Maria Bonfim Vilas Boas**, daí segue com azimute **264°08'56"** e distância de **20,01 m** do lado direito até o vértice **P-03**, de coordenada Lat: **-13°20'41,9658"** e Long: **-44°37'23,7158"**, confrontando com **Lote 03-D**, daí segue com azimute **264°08'55"** e distância de **14,97 m** do lado direito até o vértice **P-04**, de coordenada Lat: **-13°20'42,0162"** e Long: **-44°37'24,2109"**, confrontando com **Lote 03-E**, daí segue com azimute **358°35'08"** e distância de **22,05 m** ao fundo até o vértice **P-05**, de coordenada Lat: **-13°20'41,2986"** e Long: **-44°37'24,2301"**, confrontando com **Lote 03-E**, daí segue com azimute **91°08'49"** e distância de **36,03 m** do lado esquerdo até o vértice **P-01**, de coordenada Lat: **-13°20'41,3203"** e Long: **-44°37'23,0324"**, confrontando com **Rua Eugênio Bispo da Silva**.

Quadra: 24
Lote: 03
Área: 145,09 m²

Matrícula: 17552
Proprietário: **RODRIGO DE ARAÚJO LOPES**, RG nº 32535143211240-SSP/GO, CPF nº 674.359.475-04, Brasileiro, Estudante, solteiro(a), residente e domiciliado na Praça da Matriz, nº 284, , , na cidade de Correntina - BA

IMÓVEL: Lote **03**, Quadra: **24**, Loteamento: **Dourado**, com área total de **145,09 m²** metros quadrados e perímetro de 54,51 m, no perímetro urbano deste município, Inicia-se a descrição no vértice **P-01**, na coordenada Lat: **-13°20'42,6800"** e Long: **-44°37'23,0835"**, com azimute **182°11'36"** e distância de **7,28 m** de frente até o vértice **P-02**, de coordenada Lat: **-13°20'42,9168"** e Long: **-44°37'23,0924"**, confrontando com **Avenida José Maria Bonfim Vilas Boas**, daí segue com azimute **270°25'11"** e distância de **20,01 m** do lado direito até o vértice **P-03**, de coordenada Lat: **-13°20'42,9130"** e Long: **-44°37'23,7576"**, confrontando com **Lote 02**, daí segue com azimute **2°33'45"** e distância de **7,25 m** ao fundo até o vértice **P-04**, de coordenada Lat: **-13°20'42,6773"** e Long: **-44°37'23,7472"**, confrontando com **Lote 03-E**, daí segue com azimute **90°19'27"** e distância de **19,97 m** do lado esquerdo até o vértice **P-01**, de coordenada Lat: **-13°20'42,6800"** e Long: **-44°37'23,0835"**, confrontando com **Lote 03-B**.

Certificação Digital: W3GDW2EL-LHKSBPH8-FCULALY7-DBRXSLQV
Versão eletrônica disponível em: https://doem.org.br/ba/correntina
Documento assinado digitalmente conforme MP nº 2.200-2/2001 de 24/08/2001, que institui a infra-estrutura de Chaves Públicas Brasileira - ICP Brasil

PREFEITURA DE CORRENTINA
CIDADE DE TODOS

Quadra: 25
Lote: 01-A
Área: 182,78 m²

Matrícula: 8698
Proprietário: **ESLEI BASTOS PEREIRA**, RG nº 1306940028-SSP/BA, CPF nº 014.737.775-06, , , , residente e domiciliado na , nº , , , na cidade de

IMÓVEL: Lote **01-A**, Quadra: **25**, Loteamento: **Dourado**, com área total de **182,78 m²** metros quadrados e perímetro de 69,96 m, no perímetro urbano deste município, Inicia-se a descrição no vértice **P-01**, na coordenada Lat: **-13°21'04,4878"** e Long: **-44°37'24,5295"**, com azimute **82°57'39"** e distância de **7,10 m** de frente até o vértice **P-02**, de coordenada Lat: **-13°21'04,4591"** e Long: **-44°37'24,2954"**, confrontando com **Rua K**, daí segue com azimute **173°56'56"** e distância de **28,54 m** do lado direito até o vértice **P-03**, de coordenada Lat: **-13°21'05,3829"** e Long: **-44°37'24,1940"**, confrontando com **Lote 01**, daí segue com azimute **262°08'18"** e distância de **5,69 m** ao fundo até o vértice **P-04**, de coordenada Lat: **-13°21'05,4086"** e Long: **-44°37'24,3815"**, confrontando com **Rua G**, daí segue com azimute **351°08'19"** e distância de **28,63 m** do lado esquerdo até o vértice **P-01**, de coordenada Lat: **-13°21'04,4878"** e Long: **-44°37'24,5295"**, confrontando com **Avenida Diolino Francisco Dourado**.

Quadra: 25
Lote: 01
Área: 311,41 m²

Matrícula: 3678
Proprietário: **JOÃO FERREIRA DA LUZ**, RG nº 562106-SSP/GO, CPF nº 260.168.771-15, , , , residente e domiciliado na , nº , , , na cidade de

IMÓVEL: Lote **01**, Quadra: **25**, Loteamento: **Dourado**, com área total de **311,41 m²** metros quadrados e perímetro de 79,23 m, no perímetro urbano deste município, Inicia-se a descrição no vértice **P-01**, na coordenada Lat: **-13°21'04,4591"** e Long: **-44°37'24,2954"**, com azimute **82°57'39"** e distância de **13,09 m** de frente até o vértice **P-02**, de coordenada Lat: **-13°21'04,4063"** e Long: **-44°37'23,8635"**, confrontando com **Rua K**, daí segue com azimute **182°32'07"** e distância de **28,81 m** do lado direito até o vértice **P-03**, de coordenada Lat: **-13°21'05,3433"** e Long: **-44°37'23,9045"**, confrontando com **Avenida José M. Bonfim Vilasboas**, daí segue com azimute **262°08'18"** e distância de **8,79 m** ao fundo até o vértice **P-04**, de coordenada Lat: **-13°21'05,3829"** e Long: **-44°37'24,1940"**, confrontando com **Rua G**, daí segue com azimute **353°56'56"** e distância de **28,54 m** do lado esquerdo até o vértice **P-01**, de coordenada Lat: **-13°21'04,4591"** e Long: **-44°37'24,2954"**, confrontando com **Lote 01-A**.

Certificação Digital: W3GDW2EL-LHKSBPH8-FCULALY7-DBRXSLQV
Versão eletrônica disponível em: https://doem.org.br/ba/correntina
Documento assinado digitalmente conforme MP nº 2.200-2/2001 de 24/08/2001, que institui a infra-estrutura de Chaves Públicas Brasileira - ICP Brasil

PREFEITURA DE CORRENTINA
CIDADE DE TODOS

Quadra: 26
Lote: 01
Área: 339,27 m²

Matrícula: 4136
Proprietário: **HELENA DE ASSUNÇÃO CASTELO BRANCO**, RG nº -, CPF nº 01.167.433/0001-07, , , , residente e domiciliado na , nº , , , na cidade de

IMÓVEL: Lote **01**, Quadra: **26**, Loteamento: **Dourado**, com área total de **339,27 m²** metros quadrados e perímetro de 81,24 m, no perímetro urbano deste município, Inicia-se a descrição no vértice **P-01**, na coordenada Lat: **-13°21'04,5754"** e Long: **-44°37'25,2449"**, com azimute **82°57'39"** e distância de **11,75 m** de frente até o vértice **P-02**, de coordenada Lat: **-13°21'04,5279"** e Long: **-44°37'24,8574"**, confrontando com **Rua K**, daí segue com azimute **171°25'31"** e distância de **28,77 m** do lado direito até o vértice **P-03**, de coordenada Lat: **-13°21'05,4539"** e Long: **-44°37'24,7134"**, confrontando com **Avenida Diolino Francisco Dourado**, daí segue com azimute **262°08'18"** e distância de **11,77 m** ao fundo até o vértice **P-04**, de coordenada Lat: **-13°21'05,5069"** e Long: **-44°37'25,1009"**, confrontando com **Rua G**, daí segue com azimute **351°28'59"** e distância de **14,48 m** do lado esquerdo até o vértice **P-05**, de coordenada Lat: **-13°21'05,0410"** e Long: **-44°37'25,1729"**, confrontando com **Lote 02-A**, daí segue com azimute **351°29'00"** e distância de **14,47 m** do lado esquerdo até o vértice **P-01**, de coordenada Lat: **-13°21'04,5754"** e Long: **-44°37'25,2449"**, confrontando com **Lote 02**.

Quadra: 26
Lote: 02
Área: 169,89 m²

Matrícula: 4136
Proprietário: **HELENA DE ASSUNÇÃO CASTELO BRANCO**, RG nº -, CPF nº 01.167.433/0001-07, , , , residente e domiciliado na , nº , , , na cidade de

IMÓVEL: Lote **02**, Quadra: **26**, Loteamento: **Dourado**, com área total de **169,89 m²** metros quadrados e perímetro de 52,48 m, no perímetro urbano deste município, Inicia-se a descrição no vértice **P-01**, na coordenada Lat: **-13°21'04,6225"** e Long: **-44°37'25,6299"**, com azimute **82°57'39"** e distância de **11,67 m** de frente até o vértice **P-02**, de coordenada Lat: **-13°21'04,5754"** e Long: **-44°37'25,2449"**, confrontando com **Rua K**, daí segue com azimute **171°29'00"** e distância de **14,47 m** do lado direito até o vértice **P-03**, de coordenada Lat: **-13°21'05,0410"** e Long: **-44°37'25,1729"**, confrontando com **Lote 01**, daí segue com azimute **261°38'42"** e distância de **11,61 m** ao fundo até o vértice **P-04**, de coordenada Lat: **-13°21'05,0964"** e Long: **-44°37'25,5546"**, confrontando com **Lote 02-A**, daí segue com azimute **351°14'50"** e distância de **14,73 m** do lado esquerdo até o vértice **P-01**, de coordenada Lat: **-13°21'04,6225"** e Long: **-44°37'25,6299"**, confrontando com **Lote 03**.

Certificação Digital: W3GDW2EL-LHKSBPH8-FCULALY7-DBRXSLQV
Versão eletrônica disponível em: https://doem.org.br/ba/correntina
Documento assinado digitalmente conforme MP nº 2.200-2/2001 de 24/08/2001, que institui a infra-estrutura de Chaves Públicas Brasileira - ICP Brasil

PREFEITURA DE CORRENTINA
CIDADE DE TODOS

Quadra: 26
Lote: 02-A
Área: 167,02 m²

Matrícula: 4136
Proprietário: **HELENA DE ASSUNÇÃO CASTELO BRANCO**, RG nº -, CPF nº 01.167.433/0001-07, , , , residente e domiciliado na , nº , , , na cidade de

IMÓVEL: Lote **02-A**, Quadra: **26**, Loteamento: **Dourado**, com área total de **167,02 m²** metros quadrados e perímetro de 52,02 m, no perímetro urbano deste município, Inicia-se a descrição no vértice **P-01**, na coordenada Lat: **-13°21'05,5069"** e Long: **-44°37'25,1009"**, com azimute **262°08'18"** e distância de **11,55 m** de frente até o vértice **P-02**, de coordenada Lat: **-13°21'05,5589"** e Long: **-44°37'25,4811"**, confrontando com **Rua G**, daí segue com azimute **351°14'50"** e distância de **14,38 m** do lado direito até o vértice **P-03**, de coordenada Lat: **-13°21'05,0964"** e Long: **-44°37'25,5546"**, confrontando com **Lote 03**, daí segue com azimute **81°38'42"** e distância de **11,61 m** ao fundo até o vértice **P-04**, de coordenada Lat: **-13°21'05,0410"** e Long: **-44°37'25,1729"**, confrontando com **Lote 02**, daí segue com azimute **171°29'00"** e distância de **14,48 m** do lado esquerdo até o vértice **P-01**, de coordenada Lat: **-13°21'05,5069"** e Long: **-44°37'25,1009"**, confrontando com **Lote 01**.

Quadra: 26
Lote: 03
Área: 312,14 m²

Matrícula: 4136
Proprietário: **HELENA DE ASSUNÇÃO CASTELO BRANCO**, RG nº -, CPF nº 01.167.433/0001-07, , , , residente e domiciliado na , nº , , , na cidade de

IMÓVEL: Lote **03**, Quadra: **26**, Loteamento: **Dourado**, com área total de **312,14 m²** metros quadrados e perímetro de 79,76 m, no perímetro urbano deste município, Inicia-se a descrição no vértice **P-01**, na coordenada Lat: **-13°21'04,6655"** e Long: **-44°37'25,9810"**, com azimute **82°57'38"** e distância de **10,64 m** de frente até o vértice **P-02**, de coordenada Lat: **-13°21'04,6225"** e Long: **-44°37'25,6299"**, confrontando com **Rua K**, daí segue com azimute **171°14'50"** e distância de **14,73 m** do lado direito até o vértice **P-03**, de coordenada Lat: **-13°21'05,0964"** e Long: **-44°37'25,5546"**, confrontando com **Lote 02**, daí segue com azimute **171°14'51"** e distância de **14,38 m** do lado direito até o vértice **P-04**, de coordenada Lat: **-13°21'05,5589"** e Long: **-44°37'25,4812"**, confrontando com **Lote 02-A**, daí segue com azimute **262°08'18"** e distância de **10,75 m** ao fundo até o vértice **P-05**, de coordenada Lat: **-13°21'05,6073"** e Long: **-44°37'25,8351"**, confrontando com **Rua G**, daí segue com azimute **351°27'55"** e distância de **29,26 m** do lado esquerdo até o vértice **P-01**, de coordenada Lat: **-13°21'04,6655"** e Long: **-44°37'25,9810"**, confrontando com **Lote 04**.

Certificação Digital: W3GDW2EL-LHKSBPH8-FCULALY7-DBRXSLQV
Versão eletrônica disponível em: https://doem.org.br/ba/correntina
Documento assinado digitalmente conforme MP nº 2.200-2/2001 de 24/08/2001, que institui a infra-estrutura de Chaves Públicas Brasileira - ICP Brasil

PREFEITURA DE CORRENTINA
CIDADE DE TODOS

Quadra: 26
Lote: 04
Área: 352,24 m²

Matrícula: 4136
Proprietário: **HELENA DE ASSUNÇÃO CASTELO BRANCO**, RG nº -, CPF nº 01.167.433/0001-07, , , , residente e domiciliado na , nº , , , na cidade de

IMÓVEL: Lote **04**, Quadra: **26**, Loteamento: **Dourado**, com área total de **352,24 m²** metros quadrados e perímetro de 82,71 m, no perímetro urbano deste município, Inicia-se a descrição no vértice **P-01**, na coordenada Lat: **-13°21'04,7140"** e Long: **-44°37'26,3770"**, com azimute **82°57'39"** e distância de **12,01 m** de frente até o vértice **P-02**, de coordenada Lat: **-13°21'04,6655"** e Long: **-44°37'25,9810"**, confrontando com **Rua K**, daí segue com azimute **171°27'55"** e distância de **29,26 m** do lado direito até o vértice **P-03**, de coordenada Lat: **-13°21'05,6073"** e Long: **-44°37'25,8351"**, confrontando com **Lote 03**, daí segue com azimute **262°08'18"** e distância de **12,00 m** ao fundo até o vértice **P-04**, de coordenada Lat: **-13°21'05,6613"** e Long: **-44°37'26,2302"**, confrontando com **Rua G**, daí segue com azimute **351°27'34"** e distância de **29,44 m** do lado esquerdo até o vértice **P-01**, de coordenada Lat: **-13°21'04,7140"** e Long: **-44°37'26,3770"**, confrontando com **Lote 05**.

Quadra: 26
Lote: 05
Área: 354,31 m²

Matrícula: 13344
Proprietário: **FÁBIO DA SILVA MOREIRA**, RG nº 1134304692-SSP/BA, CPF nº 726.291.931-87, , , , residente e domiciliado na , nº , , , na cidade de

IMÓVEL: Lote **05**, Quadra: **26**, Loteamento: **Dourado**, com área total de **354,31 m²** metros quadrados e perímetro de 83,06 m, no perímetro urbano deste município, Inicia-se a descrição no vértice **P-01**, na coordenada Lat: **-13°21'04,7624"** e Long: **-44°37'26,7728"**, com azimute **82°57'39"** e distância de **12,00 m** de frente até o vértice **P-02**, de coordenada Lat: **-13°21'04,7140"** e Long: **-44°37'26,3770"**, confrontando com **Rua K**, daí segue com azimute **171°27'34"** e distância de **29,44 m** do lado direito até o vértice **P-03**, de coordenada Lat: **-13°21'05,6613"** e Long: **-44°37'26,2302"**, confrontando com **Lote 04**, daí segue com azimute **262°08'18"** e distância de **12,01 m** ao fundo até o vértice **P-04**, de coordenada Lat: **-13°21'05,7154"** e Long: **-44°37'26,6257"**, confrontando com **Rua G**, daí segue com azimute **351°29'39"** e distância de **29,61 m** do lado esquerdo até o vértice **P-01**, de coordenada Lat: **-13°21'04,7624"** e Long: **-44°37'26,7728"**, confrontando com **Lote 06**.

Certificação Digital: W3GDW2EL-LHKSBPH8-FCULALY7-DBRXSLQV
Versão eletrônica disponível em: https://doem.org.br/ba/correntina
Documento assinado digitalmente conforme MP nº 2.200-2/2001 de 24/08/2001, que institui a infra-estrutura de Chaves Públicas Brasileira - ICP Brasil

PREFEITURA DE CORRENTINA
CIDADE DE TODOS

Quadra: 26
Lote: 06
Área: 356,40 m²

Matrícula: 10039
Proprietário: **ELINALVA RAMOS LAURO**, RG nº 11576151-SSP/MG, CPF nº 043.542.686-98, , , , residente e domiciliado na , nº , , , na cidade de

IMÓVEL: Lote **06**, Quadra: **26**, Loteamento: **Dourado**, com área total de **356,40 m²** metros quadrados e perímetro de 83,40 m, no perímetro urbano deste município, Inicia-se a descrição no vértice **P-01**, na coordenada Lat: **-13°21'04,8109"** e Long: **-44°37'27,1689"**, com azimute **82°57'39"** e distância de **12,01 m** de frente até o vértice **P-02**, de coordenada Lat: **-13°21'04,7624"** e Long: **-44°37'26,7728"**, confrontando com **Rua K**, daí segue com azimute **171°29'39"** e distância de **29,61 m** do lado direito até o vértice **P-03**, de coordenada Lat: **-13°21'05,7154"** e Long: **-44°37'26,6257"**, confrontando com **Lote 05**, daí segue com azimute **262°08'19"** e distância de **12,00 m** ao fundo até o vértice **P-04**, de coordenada Lat: **-13°21'05,7694"** e Long: **-44°37'27,0209"**, confrontando com **Rua G**, daí segue com azimute **351°29'23"** e distância de **13,95 m** do lado esquerdo até o vértice **P-05**, de coordenada Lat: **-13°21'05,3205"** e Long: **-44°37'27,0902"**, confrontando com **Lote 07-A**, daí segue com azimute **351°29'23"** e distância de **15,83 m** do lado esquerdo até o vértice **P-01**, de coordenada Lat: **-13°21'04,8109"** e Long: **-44°37'27,1689"**, confrontando com **Lote 07**.

Certificação Digital: W3GDW2EL-LHKSBPH8-FCULALY7-DBRXSLQV
Versão eletrônica disponível em: https://doem.org.br/ba/correntina
Documento assinado digitalmente conforme MP nº 2.200-2/2001 de 24/08/2001, que institui a infra-estrutura de Chaves Públicas Brasileira - ICP Brasil

PREFEITURA DE CORRENTINA
CIDADE DE TODOS

Quadra: 26
Lote: 07-A
Área: 164,53 m²

Matrícula: 6850
Proprietário: **José Conceição de Almeida**, RG nº 602.625.755-15-SSP-BA, CPF nº 602.625.755-15, Brasileiro, lavrador, casado(a), residente e domiciliado na , nº , , , na cidade de Correntina-BA

IMÓVEL: Lote **07-A**, Quadra: **26**, Loteamento: **Dourado**, com área total de **164,53 m²** metros quadrados e perímetro de 51,45 m, no perímetro urbano deste município, Inicia-se a descrição no vértice **P-01**, na coordenada Lat: **-13°21'05,7694"** e Long: **-44°37'27,0209"**, com azimute **262°59'28"** e distância de **12,00 m** de frente até o vértice **P-02**, de coordenada Lat: **-13°21'05,8177"** e Long: **-44°37'27,4169"**, confrontando com **Rua G**, daí segue com azimute **352°09'33"** e distância de **11,88 m** do lado direito até o vértice **P-03**, de coordenada Lat: **-13°21'05,4346"** e Long: **-44°37'27,4713"**, confrontando com **Lote 08-A**, daí segue com azimute **352°09'22"** e distância de **1,78 m** do lado direito até o vértice **P-04**, de coordenada Lat: **-13°21'05,3772"** e Long: **-44°37'27,4795"**, confrontando com **Lote 08**, daí segue com azimute **81°37'49"** e distância de **11,84 m** ao fundo até o vértice **P-05**, de coordenada Lat: **-13°21'05,3205"** e Long: **-44°37'27,0902"**, confrontando com **Lote 07**, daí segue com azimute **171°29'23"** e distância de **13,95 m** do lado esquerdo até o vértice **P-01**, de coordenada Lat: **-13°21'05,7694"** e Long: **-44°37'27,0209"**, confrontando com **Lote 06**.

Quadra: 26
Lote: 07
Área: 187,28 m²

Matrícula: 6850
Proprietário: **José Conceição de Almeida**, RG nº 602.625.755-15-SSP-BA, CPF nº 602.625.755-15, Brasileiro, lavrador, casado(a), residente e domiciliado na , nº , , , na cidade de Correntina-BA

IMÓVEL: Lote **07**, Quadra: **26**, Loteamento: **Dourado**, com área total de **187,28 m²** metros quadrados e perímetro de 55,37 m, no perímetro urbano deste município, Inicia-se a descrição no vértice **P-01**, na coordenada Lat: **-13°21'04,8596"** e Long: **-44°37'27,5531"**, com azimute **82°42'31"** e distância de **11,65 m** de frente até o vértice **P-02**, de coordenada Lat: **-13°21'04,8109"** e Long: **-44°37'27,1689"**, confrontando com **Rua K**, daí segue com azimute **171°29'22"** e distância de **15,83 m** do lado direito até o vértice **P-03**, de coordenada Lat: **-13°21'05,3205"** e Long: **-44°37'27,0902"**, confrontando com **Lote 06**, daí segue com azimute **261°37'49"** e distância de **11,84 m** ao fundo até o vértice **P-04**, de coordenada Lat: **-13°21'05,3772"** e Long: **-44°37'27,4795"**, confrontando com **Lote 07-A**, daí segue com azimute **352°09'32"** e distância de **16,05 m** do lado esquerdo até o vértice **P-01**, de coordenada Lat: **-13°21'04,8596"** e Long: **-44°37'27,5531"**, confrontando com **Lote 08**.

Certificação Digital: W3GDW2EL-LHKSBPH8-FCULALY7-DBRXSLQV
Versão eletrônica disponível em: https://doem.org.br/ba/correntina
Documento assinado digitalmente conforme MP nº 2.200-2/2001 de 24/08/2001, que institui a infra-estrutura de Chaves Públicas Brasileira - ICP Brasil

PREFEITURA DE CORRENTINA
CIDADE DE TODOS

Quadra: 26
Lote: 08
Área: 324,36 m²

Matrícula: 8139
Proprietário: **ANA DOURADO FRANÇA**, RG nº 2326493-SSP/DF, CPF nº 001.508.341-10, , , , residente e domiciliado na , nº , , , na cidade de

IMÓVEL: Lote **08**, Quadra: **26**, Loteamento: **Dourado**, com área total de **324,36 m²** metros quadrados e perímetro de 72,08 m, no perímetro urbano deste município, Inicia-se a descrição no vértice **P-01**, na coordenada Lat: **-13°21'04,9356"** e Long: **-44°37'28,1521"**, com azimute **82°42'31"** e distância de **18,17 m** de frente até o vértice **P-02**, de coordenada Lat: **-13°21'04,8596"** e Long: **-44°37'27,5531"**, confrontando com **Rua K**, daí segue com azimute **172°09'32"** e distância de **16,05 m** do lado direito até o vértice **P-03**, de coordenada Lat: **-13°21'05,3772"** e Long: **-44°37'27,4795"**, confrontando com **Lote 07**, daí segue com azimute **172°09'22"** e distância de **1,78 m** do lado direito até o vértice **P-04**, de coordenada Lat: **-13°21'05,4346"** e Long: **-44°37'27,4713"**, confrontando com **Lote 07-A**, daí segue com azimute **261°37'01"** e distância de **17,90 m** ao fundo até o vértice **P-05**, de coordenada Lat: **-13°21'05,5204"** e Long: **-44°37'28,0599"**, confrontando com **Lote 08-A**, daí segue com azimute **352°11'15"** e distância de **2,36 m** do lado esquerdo até o vértice **P-06**, de coordenada Lat: **-13°21'05,4444"** e Long: **-44°37'28,0706"**, confrontando com **Lote 10-A**, daí segue com azimute **351°10'49"** e distância de **15,82 m** do lado esquerdo até o vértice **P-01**, de coordenada Lat: **-13°21'04,9356"** e Long: **-44°37'28,1521"**, confrontando com **Lote 09**.

Certificação Digital: W3GDW2EL-LHKSBPH8-FCULALY7-DBRXSLQV
Versão eletrônica disponível em: https://doem.org.br/ba/correntina
Documento assinado digitalmente conforme MP nº 2.200-2/2001 de 24/08/2001, que institui a infra-estrutura de Chaves Públicas Brasileira - ICP Brasil

PREFEITURA DE CORRENTINA
CIDADE DE TODOS

Quadra: 26
Lote: 08-A
Área: 208,98 m²

Matrícula: 8139
Proprietário: **ANA DOURADO FRANÇA**, RG nº 2326493-SSP/DF, CPF nº 001.508.341-10, , , , residente e domiciliado na , nº , , , na cidade de

IMÓVEL: Lote **08-A**, Quadra: **26**, Loteamento: **Dourado**, com área total de **208,98 m²** metros quadrados e perímetro de 59,16 m, no perímetro urbano deste município, Inicia-se a descrição no vértice **P-01**, na coordenada Lat: **-13°21'05,8177"** e Long: **-44°37'27,4169"**, com azimute **262°59'28"** e distância de **17,93 m** de frente até o vértice **P-02**, de coordenada Lat: **-13°21'05,8898"** e Long: **-44°37'28,0084"**, confrontando com **Rua G**, daí segue com azimute **352°19'18"** e distância de **11,45 m** do lado direito até o vértice **P-03**, de coordenada Lat: **-13°21'05,5204"** e Long: **-44°37'28,0599"**, confrontando com **Lote 10-A**, daí segue com azimute **81°37'01"** e distância de **17,90 m** ao fundo até o vértice **P-04**, de coordenada Lat: **-13°21'05,4346"** e Long: **-44°37'27,4713"**, confrontando com **Lote 08**, daí segue com azimute **172°09'33"** e distância de **11,88 m** do lado esquerdo até o vértice **P-01**, de coordenada Lat: **-13°21'05,8177"** e Long: **-44°37'27,4169"**, confrontando com **Lote 07-A**.

Quadra: 26
Lote: 09
Área: 93,04 m²

Matrícula: 6654
Proprietário: **ANTÔNIO CASTELO BRANCO**, RG nº 190073-SSP/DF, CPF nº 119.252.561-20, , , , residente e domiciliado na , nº , , , na cidade de

IMÓVEL: Lote **09**, Quadra: **26**, Loteamento: **Dourado**, com área total de **93,04 m²** metros quadrados e perímetro de 43,51 m, no perímetro urbano deste município, Inicia-se a descrição no vértice **P-01**, na coordenada Lat: **-13°21'04,9598"** e Long: **-44°37'28,3433"**, com azimute **82°42'28"** e distância de **5,80 m** de frente até o vértice **P-02**, de coordenada Lat: **-13°21'04,9356"** e Long: **-44°37'28,1521"**, confrontando com **Rua K**, daí segue com azimute **171°10'49"** e distância de **15,82 m** do lado direito até o vértice **P-03**, de coordenada Lat: **-13°21'05,4444"** e Long: **-44°37'28,0706"**, confrontando com **Lote 08**, daí segue com azimute **261°06'04"** e distância de **5,90 m** ao fundo até o vértice **P-04**, de coordenada Lat: **-13°21'05,4744"** e Long: **-44°37'28,2644"**, confrontando com **Lote 10-A**, daí segue com azimute **351°33'04"** e distância de **5,93 m** do lado esquerdo até o vértice **P-05**, de coordenada Lat: **-13°21'05,2836"** e Long: **-44°37'28,2937"**, confrontando com **Lote 09-B**, daí segue com azimute **351°33'04"** e distância de **10,06 m** do lado esquerdo até o vértice **P-01**, de coordenada Lat: **-13°21'04,9598"** e Long: **-44°37'28,3433"**, confrontando com **Lote 09-A**.

Certificação Digital: W3GDW2EL-LHKSBPH8-FCULALY7-DBRXSLQV
Versão eletrônica disponível em: https://doem.org.br/ba/correntina
Documento assinado digitalmente conforme MP nº 2.200-2/2001 de 24/08/2001, que institui a infra-estrutura de Chaves Públicas Brasileira - ICP Brasil

PREFEITURA DE CORRENTINA
CIDADE DE TODOS

Quadra: 26
Lote: 09-A
Área: 236,83 m²

Matrícula: 6654
Proprietário: **ANTÔNIO CASTELO BRANCO**, RG nº 190073-SSP/DF, CPF nº 119.252.561-20, , , , residente e domiciliado na , nº , , , na cidade de

IMÓVEL: Lote **09-A**, Quadra: **26**, Loteamento: **Dourado**, com área total de **236,83 m²** metros quadrados e perímetro de 66,91 m, no perímetro urbano deste município, Inicia-se a descrição no vértice **P-01**, na coordenada Lat: **-13°21'05,3889"** e Long: **-44°37'29,0620"**, com azimute **352°17'31"** e distância de **10,30 m** de frente até o vértice **P-02**, de coordenada Lat: **-13°21'05,0568"** e Long: **-44°37'29,1084"**, confrontando com **Avenida Ruy Barbosa**, daí segue com azimute **82°42'31"** e distância de **23,21 m** do lado direito até o vértice **P-03**, de coordenada Lat: **-13°21'04,9598"** e Long: **-44°37'28,3433"**, confrontando com **Rua K**, daí segue com azimute **171°33'04"** e distância de **10,06 m** ao fundo até o vértice **P-04**, de coordenada Lat: **-13°21'05,2836"** e Long: **-44°37'28,2937"**, confrontando com **Lote 09**, daí segue com azimute **262°07'15"** e distância de **23,34 m** do lado esquerdo até o vértice **P-01**, de coordenada Lat: **-13°21'05,3889"** e Long: **-44°37'29,0620"**, confrontando com **Lote 09-B**.

Quadra: 26
Lote: 09-B
Área: 204,32 m²

Matrícula: 6654
Proprietário: **ANTÔNIO CASTELO BRANCO**, RG nº 190073-SSP/DF, CPF nº 119.252.561-20, , , , residente e domiciliado na , nº , , , na cidade de

IMÓVEL: Lote **09-B**, Quadra: **26**, Loteamento: **Dourado**, com área total de **204,32 m²** metros quadrados e perímetro de 64,26 m, no perímetro urbano deste município, Inicia-se a descrição no vértice **P-01**, na coordenada Lat: **-13°21'05,6766"** e Long: **-44°37'29,0218"**, com azimute **352°17'32"** e distância de **8,92 m** de frente até o vértice **P-02**, de coordenada Lat: **-13°21'05,3889"** e Long: **-44°37'29,0620"**, confrontando com **Avenida Ruy Barbosa**, daí segue com azimute **82°07'15"** e distância de **23,34 m** do lado direito até o vértice **P-03**, de coordenada Lat: **-13°21'05,2836"** e Long: **-44°37'28,2937"**, confrontando com **Lote 09-A**, daí segue com azimute **171°33'04"** e distância de **5,93 m** ao fundo até o vértice **P-04**, de coordenada Lat: **-13°21'05,4744"** e Long: **-44°37'28,2644"**, confrontando com **Lote 09**, daí segue com azimute **171°33'06"** e distância de **2,62 m** ao fundo até o vértice **P-05**, de coordenada Lat: **-13°21'05,5588"** e Long: **-44°37'28,2515"**, confrontando com **Lote 10-A**, daí segue com azimute **261°12'42"** e distância de **23,45 m** do lado esquerdo até o vértice **P-01**, de coordenada Lat: **-13°21'05,6766"** e Long: **-44°37'29,0218"**, confrontando com **Lote 10**.

Certificação Digital: W3GDW2EL-LHKSBPH8-FCULALY7-DBRXSLQV
Versão eletrônica disponível em: https://doem.org.br/ba/correntina
Documento assinado digitalmente conforme MP nº 2.200-2/2001 de 24/08/2001, que institui a infra-estrutura de Chaves Públicas Brasileira - ICP Brasil

PREFEITURA DE CORRENTINA
CIDADE DE TODOS

Quadra: 26
Lote: 10-A
Área: 79,97 m²

Matrícula: 6654
Proprietário: **ANTÔNIO CASTELO BRANCO**, RG nº 190073-SSP/DF, CPF nº 119.252.561-20, , , , residente e domiciliado na , nº , , , na cidade de

IMÓVEL: Lote **10-A**, Quadra: **26**, Loteamento: **Dourado**, com área total de **79,97 m²** metros quadrados e perímetro de 39,14 m, no perímetro urbano deste município, Inicia-se a descrição no vértice **P-01**, na coordenada Lat: **-13°21'05,8898"** e Long: **-44°37'28,0084"**, com azimute **262°05'51"** e distância de **5,72 m** de frente até o vértice **P-02**, de coordenada Lat: **-13°21'05,9157"** e Long: **-44°37'28,1968"**, confrontando com **Rua G**, daí segue com azimute **351°33'03"** e distância de **11,09 m** do lado direito até o vértice **P-03**, de coordenada Lat: **-13°21'05,5588"** e Long: **-44°37'28,2515"**, confrontando com **Lote 10**, daí segue com azimute **351°33'06"** e distância de **2,62 m** do lado direito até o vértice **P-04**, de coordenada Lat: **-13°21'05,4744"** e Long: **-44°37'28,2644"**, confrontando com **Lote 09-B**, daí segue com azimute **81°06'04"** e distância de **5,90 m** ao fundo até o vértice **P-05**, de coordenada Lat: **-13°21'05,4444"** e Long: **-44°37'28,0706"**, confrontando com **Lote 09**, daí segue com azimute **172°11'15"** e distância de **2,36 m** do lado esquerdo até o vértice **P-06**, de coordenada Lat: **-13°21'05,5204"** e Long: **-44°37'28,0599"**, confrontando com **Lote 08**, daí segue com azimute **172°19'18"** e distância de **11,45 m** do lado esquerdo até o vértice **P-01**, de coordenada Lat: **-13°21'05,8898"** e Long: **-44°37'28,0084"**, confrontando com **Lote 08-A**.

Certificação Digital: W3GDW2EL-LHKSBPH8-FCULALY7-DBRXSLQV
Versão eletrônica disponível em: https://doem.org.br/ba/correntina
Documento assinado digitalmente conforme MP nº 2.200-2/2001 de 24/08/2001, que institui a infra-estrutura de Chaves Públicas Brasileira - ICP Brasil

PREFEITURA DE CORRENTINA
CIDADE DE TODOS

Quadra: 26
Lote: 10
Área: 256,45 m²

Matrícula: 6654
Proprietário: **ANTÔNIO CASTELO BRANCO**, RG nº 190073-SSP/DF, CPF nº 119.252.561-20, , , , residente e domiciliado na , nº , , , na cidade de

IMÓVEL: Lote **10**, Quadra: **26**, Loteamento: **Dourado**, com área total de **256,45 m²** metros quadrados e perímetro de 68,85 m, no perímetro urbano deste município, Inicia-se a descrição no vértice **P-01**, na coordenada Lat: **-13°21'06,0224"** e Long: **-44°37'28,9734"**, com azimute **352°17'31"** e distância de **10,72 m** de frente até o vértice **P-02**, de coordenada Lat: **-13°21'05,6766"** e Long: **-44°37'29,0218"**, confrontando com **Avenida Ruy Barbosa**, daí segue com azimute **81°12'42"** e distância de **23,45 m** do lado direito até o vértice **P-03**, de coordenada Lat: **-13°21'05,5588"** e Long: **-44°37'28,2515"**, confrontando com **Lote 09-B**, daí segue com azimute **171°33'04"** e distância de **11,09 m** ao fundo até o vértice **P-04**, de coordenada Lat: **-13°21'05,9157"** e Long: **-44°37'28,1968"**, confrontando com **Lote 10-A**, daí segue com azimute **262°05'52"** e distância de **23,59 m** do lado esquerdo até o vértice **P-01**, de coordenada Lat: **-13°21'06,0224"** e Long: **-44°37'28,9734"**, confrontando com **Rua G**.

Quadra: 27
Lote: 01-A
Área: 170,07 m²

Matrícula: 14862
Proprietário: **ANTÔNIO SILVA DOS SANTOS**, RG nº 1249123-SSP/MS, CPF nº 704.525.201-34, , , , residente e domiciliado na , nº , , , na cidade de

IMÓVEL: Lote **01-A**, Quadra: **27**, Loteamento: **Dourado**, com área total de **170,07 m²** metros quadrados e perímetro de 52,73 m, no perímetro urbano deste município, Inicia-se a descrição no vértice **P-01**, na coordenada Lat: **-13°21'06,0703"** e Long: **-44°37'29,3515"**, com azimute **262°55'47"** e distância de **11,74 m** de frente até o vértice **P-02**, de coordenada Lat: **-13°21'06,1179"** e Long: **-44°37'29,7387"**, confrontando com **Rua G**, daí segue com azimute **354°31'21"** e distância de **10,41 m** do lado direito até o vértice **P-03**, de coordenada Lat: **-13°21'05,7805"** e Long: **-44°37'29,7722"**, confrontando com **Lote 02-A**, daí segue com azimute **350°02'10"** e distância de **3,94 m** do lado direito até o vértice **P-04**, de coordenada Lat: **-13°21'05,6543"** e Long: **-44°37'29,7951"**, confrontando com **Lote 02**, daí segue com azimute **80°35'43"** e distância de **11,82 m** ao fundo até o vértice **P-05**, de coordenada Lat: **-13°21'05,5909"** e Long: **-44°37'29,4075"**, confrontando com **Lote 01**, daí segue com azimute **173°33'40"** e distância de **14,82 m** do lado esquerdo até o vértice **P-01**, de coordenada Lat: **-13°21'06,0703"** e Long: **-44°37'29,3515"**, confrontando com **Avenida Ruy Barbosa**.

Certificação Digital: W3GDW2EL-LHKSBPH8-FCULALY7-DBRXSLQV
Versão eletrônica disponível em: https://doem.org.br/ba/correntina
Documento assinado digitalmente conforme MP nº 2.200-2/2001 de 24/08/2001, que institui a infra-estrutura de Chaves Públicas Brasileira - ICP Brasil

PREFEITURA DE CORRENTINA
CIDADE DE TODOS

Quadra: 27
Lote: 01
Área: 188,04 m²

Matrícula: 14862
Proprietário: **ANTÔNIO SILVA DOS SANTOS**, RG nº 1249123-SSP/MS, CPF nº 704.525.201-34, , , , residente e domiciliado na , nº , , , na cidade de

IMÓVEL: Lote **01**, Quadra: **27**, Loteamento: **Dourado**, com área total de **188,04 m²** metros quadrados e perímetro de 55,20 m, no perímetro urbano deste município, Inicia-se a descrição no vértice **P-01**, na coordenada Lat: **-13°21'05,1595"** e Long: **-44°37'29,8847"**, com azimute **81°51'05"** e distância de **12,76 m** de frente até o vértice **P-02**, de coordenada Lat: **-13°21'05,1000"** e Long: **-44°37'29,4648"**, confrontando com **Rua K**, daí segue com azimute **173°33'39"** e distância de **15,18 m** do lado direito até o vértice **P-03**, de coordenada Lat: **-13°21'05,5909"** e Long: **-44°37'29,4075"**, confrontando com **Avenida Ruy Barbosa**, daí segue com azimute **260°35'42"** e distância de **11,82 m** ao fundo até o vértice **P-04**, de coordenada Lat: **-13°21'05,6543"** e Long: **-44°37'29,7951"**, confrontando com **Lote 01-A**, daí segue com azimute **350°02'07"** e distância de **15,44 m** do lado esquerdo até o vértice **P-01**, de coordenada Lat: **-13°21'05,1595"** e Long: **-44°37'29,8847"**, confrontando com **Lote 02**.

Quadra: 27
Lote: 02
Área: 235,74 m²

Matrícula: 14988
Proprietário: **THAISE DE SOUSA COTRIM**, RG nº 1321637055-DETRAN/DF, CPF nº 928.854.111-04, , , , residente e domiciliado na , nº , , , na cidade de

IMÓVEL: Lote **02**, Quadra: **27**, Loteamento: **Dourado**, com área total de **235,74 m²** metros quadrados e perímetro de 63,18 m, no perímetro urbano deste município, Inicia-se a descrição no vértice **P-01**, na coordenada Lat: **-13°21'05,2155"** e Long: **-44°37'30,2803"**, com azimute **81°51'06"** e distância de **12,02 m** de frente até o vértice **P-02**, de coordenada Lat: **-13°21'05,1595"** e Long: **-44°37'29,8847"**, confrontando com **Rua K**, daí segue com azimute **170°02'06"** e distância de **15,44 m** do lado direito até o vértice **P-03**, de coordenada Lat: **-13°21'05,6543"** e Long: **-44°37'29,7951"**, confrontando com **Lote 01**, daí segue com azimute **170°02'10"** e distância de **3,94 m** do lado direito até o vértice **P-04**, de coordenada Lat: **-13°21'05,7805"** e Long: **-44°37'29,7722"**, confrontando com **Lote 01-A**, daí segue com azimute **260°44'50"** e distância de **12,17 m** ao fundo até o vértice **P-05**, de coordenada Lat: **-13°21'05,8448"** e Long: **-44°37'30,1715"**, confrontando com **Lote 02-A**, daí segue com azimute **350°28'54"** e distância de **19,61 m** do lado esquerdo até o vértice **P-01**, de coordenada Lat: **-13°21'05,2155"** e Long: **-44°37'30,2803"**, confrontando com **Lote 03**.

Certificação Digital: W3GDW2EL-LHKSBPH8-FCULALY7-DBRXSLQV
Versão eletrônica disponível em: https://doem.org.br/ba/correntina
Documento assinado digitalmente conforme MP nº 2.200-2/2001 de 24/08/2001, que institui a infra-estrutura de Chaves Públicas Brasileira - ICP Brasil

PREFEITURA DE CORRENTINA
CIDADE DE TODOS

Quadra: 27
Lote: 02-A
Área: 122,47 m²

Matrícula: 14989
Proprietário: **LUANA BARBOSA SOUZA**, RG nº 1967759505-SSP/BA, CPF nº 084.060.135-24, , , , residente e domiciliado na , nº , , , na cidade de

IMÓVEL: Lote **02-A**, Quadra: **27**, Loteamento: **Dourado**, com área total de **122,47 m²** metros quadrados e perímetro de 44,38 m, no perímetro urbano deste município, Inicia-se a descrição no vértice **P-01**, na coordenada Lat: **-13°21'06,1179"** e Long: **-44°37'29,7387"**, com azimute **260°55'22"** e distância de **11,44 m** de frente até o vértice **P-02**, de coordenada Lat: **-13°21'06,1772"** e Long: **-44°37'30,1141"**, confrontando com **Rua G**, daí segue com azimute **350°28'52"** e distância de **10,36 m** do lado direito até o vértice **P-03**, de coordenada Lat: **-13°21'05,8448"** e Long: **-44°37'30,1715"**, confrontando com **Lote 03-A**, daí segue com azimute **80°44'50"** e distância de **12,17 m** ao fundo até o vértice **P-04**, de coordenada Lat: **-13°21'05,7805"** e Long: **-44°37'29,7722"**, confrontando com **Lote 02**, daí segue com azimute **174°31'21"** e distância de **10,41 m** do lado esquerdo até o vértice **P-01**, de coordenada Lat: **-13°21'06,1179"** e Long: **-44°37'29,7387"**, confrontando com **Lote 01-A**.

Quadra: 27
Lote: 03
Área: 232,82 m²

Matrícula: 10535
Proprietário: **GILMAR MAGALHÃES SOUZA**, RG nº 955136474-SSP/BA, CPF nº 571.747.415-68, , , , residente e domiciliado na , nº , , , na cidade de

IMÓVEL: Lote **03**, Quadra: **27**, Loteamento: **Dourado**, com área total de **232,82 m²** metros quadrados e perímetro de 62,87 m, no perímetro urbano deste município, Inicia-se a descrição no vértice **P-01**, na coordenada Lat: **-13°21'05,2708"** e Long: **-44°37'30,6705"**, com azimute **81°51'04"** e distância de **11,86 m** de frente até o vértice **P-02**, de coordenada Lat: **-13°21'05,2155"** e Long: **-44°37'30,2803"**, confrontando com **Rua K**, daí segue com azimute **170°28'54"** e distância de **19,61 m** do lado direito até o vértice **P-03**, de coordenada Lat: **-13°21'05,8448"** e Long: **-44°37'30,1715"**, confrontando com **Lote 02**, daí segue com azimute **263°09'33"** e distância de **12,07 m** ao fundo até o vértice **P-04**, de coordenada Lat: **-13°21'05,8922"** e Long: **-44°37'30,5699"**, confrontando com **Lote 03-A**, daí segue com azimute **351°04'57"** e distância de **19,33 m** do lado esquerdo até o vértice **P-01**, de coordenada Lat: **-13°21'05,2708"** e Long: **-44°37'30,6705"**, confrontando com **Lote 04**.

Certificação Digital: W3GDW2EL-LHKSBPH8-FCULALY7-DBRXSLQV
Versão eletrônica disponível em: https://doem.org.br/ba/correntina
Documento assinado digitalmente conforme MP nº 2.200-2/2001 de 24/08/2001, que institui a infra-estrutura de Chaves Públicas Brasileira - ICP Brasil

PREFEITURA DE CORRENTINA
CIDADE DE TODOS

Quadra: 27
Lote: 03-A
Área: 124,46 m²

Matrícula: 10536
Proprietário: **SEBASTIÃO FERREIRA DA SILVA**, RG nº 1111749299-SSP/BA, CPF nº 001.651.645-14, , , , residente e domiciliado na , nº , , , na cidade de

IMÓVEL: Lote **03-A**, Quadra: **27**, Loteamento: **Dourado**, com área total de **124,46 m²** metros quadrados e perímetro de 44,81 m, no perímetro urbano deste município, Inicia-se a descrição no vértice **P-01**, na coordenada Lat: **-13°21'06,1772"** e Long: **-44°37'30,1141"**, com azimute **263°55'45"** e distância de **12,19 m** de frente até o vértice **P-02**, de coordenada Lat: **-13°21'06,2198"** e Long: **-44°37'30,5169"**, confrontando com **Rua G**, daí segue com azimute **351°04'56"** e distância de **7,89 m** do lado direito até o vértice **P-03**, de coordenada Lat: **-13°21'05,9660"** e Long: **-44°37'30,5580"**, confrontando com **Lote 04-A**, daí segue com azimute **351°05'01"** e distância de **2,30 m** do lado direito até o vértice **P-04**, de coordenada Lat: **-13°21'05,8922"** e Long: **-44°37'30,5699"**, confrontando com **Lote 04**, daí segue com azimute **83°09'33"** e distância de **12,07 m** ao fundo até o vértice **P-05**, de coordenada Lat: **-13°21'05,8448"** e Long: **-44°37'30,1715"**, confrontando com **Lote 03**, daí segue com azimute **170°28'52"** e distância de **10,36 m** do lado esquerdo até o vértice **P-01**, de coordenada Lat: **-13°21'06,1772"** e Long: **-44°37'30,1141"**, confrontando com **Lote 02-A**.

Quadra: 27
Lote: 04-A
Área: 92,84 m²

Matrícula: 5838
Proprietário: **ILMA SILVA DA ROCHA SANTOS**, RG nº 1163312754-SSP/BA, CPF nº 033.205.405-56, , , , residente e domiciliado na , nº , , , na cidade de

IMÓVEL: Lote **04-A**, Quadra: **27**, Loteamento: **Dourado**, com área total de **92,84 m²** metros quadrados e perímetro de 39,39 m, no perímetro urbano deste município, Inicia-se a descrição no vértice **P-01**, na coordenada Lat: **-13°21'06,2198"** e Long: **-44°37'30,5169"**, com azimute **263°55'44"** e distância de **11,82 m** de frente até o vértice **P-02**, de coordenada Lat: **-13°21'06,2610"** e Long: **-44°37'30,9077"**, confrontando com **Rua G**, daí segue com azimute **350°38'37"** e distância de **7,80 m** do lado direito até o vértice **P-03**, de coordenada Lat: **-13°21'06,0107"** e Long: **-44°37'30,9502"**, confrontando com **Lote 05-A**, daí segue com azimute **83°27'20"** e distância de **11,88 m** ao fundo até o vértice **P-04**, de coordenada Lat: **-13°21'05,9660"** e Long: **-44°37'30,5580"**, confrontando com **Lote 04**, daí segue com azimute **171°04'56"** e distância de **7,89 m** do lado esquerdo até o vértice **P-01**, de coordenada Lat: **-13°21'06,2198"** e Long: **-44°37'30,5169"**, confrontando com **Lote 03-A**.

Certificação Digital: W3GDW2EL-LHKSBPH8-FCULALY7-DBRXSLQV
Versão eletrônica disponível em: https://doem.org.br/ba/correntina
Documento assinado digitalmente conforme MP nº 2.200-2/2001 de 24/08/2001, que institui a infra-estrutura de Chaves Públicas Brasileira - ICP Brasil

PREFEITURA DE CORRENTINA
CIDADE DE TODOS

Quadra: 27
Lote: 04
Área: 257,87 m²

Matrícula: 5838
Proprietário: **ILMA SILVA DA ROCHA SANTOS**, RG nº 1163312754-SSP/BA, CPF nº 033.205.405-56, , , , residente e domiciliado na , nº , , , na cidade de

IMÓVEL: Lote **04**, Quadra: **27**, Loteamento: **Dourado**, com área total de **257,87 m²** metros quadrados e perímetro de 67,09 m, no perímetro urbano deste município, Inicia-se a descrição no vértice **P-01**, na coordenada Lat: **-13°21'05,3191"** e Long: **-44°37'31,0677"**, com azimute **83°00'39"** e distância de **12,04 m** de frente até o vértice **P-02**, de coordenada Lat: **-13°21'05,2708"** e Long: **-44°37'30,6705"**, confrontando com **Rua K**, daí segue com azimute **171°04'57"** e distância de **19,33 m** do lado direito até o vértice **P-03**, de coordenada Lat: **-13°21'05,8922"** e Long: **-44°37'30,5699"**, confrontando com **Lote 03**, daí segue com azimute **171°05'01"** e distância de **2,30 m** do lado direito até o vértice **P-04**, de coordenada Lat: **-13°21'05,9660"** e Long: **-44°37'30,5580"**, confrontando com **Lote 03-A**, daí segue com azimute **263°27'20"** e distância de **11,88 m** ao fundo até o vértice **P-05**, de coordenada Lat: **-13°21'06,0107"** e Long: **-44°37'30,9502"**, confrontando com **Lote 04-A**, daí segue com azimute **350°38'37"** e distância de **21,54 m** do lado esquerdo até o vértice **P-01**, de coordenada Lat: **-13°21'05,3191"** e Long: **-44°37'31,0677"**, confrontando com **Lote 05**.

Quadra: 27
Lote: 05-A
Área: 92,44 m²

Matrícula: 5483
Proprietário: **BALBINO RIBEIRO DA SILVA**, RG nº 5526937-SSP/BA, CPF nº 206.611.935-00, , , , residente e domiciliado na , nº , , , na cidade de

IMÓVEL: Lote **05-A**, Quadra: **27**, Loteamento: **Dourado**, com área total de **92,44 m²** metros quadrados e perímetro de 39,30 m, no perímetro urbano deste município, Inicia-se a descrição no vértice **P-01**, na coordenada Lat: **-13°21'06,2610"** e Long: **-44°37'30,9077"**, com azimute **261°51'24"** e distância de **11,82 m** de frente até o vértice **P-02**, de coordenada Lat: **-13°21'06,3161"** e Long: **-44°37'31,2967"**, confrontando com **Rua G**, daí segue com azimute **350°32'07"** e distância de **7,84 m** do lado direito até o vértice **P-03**, de coordenada Lat: **-13°21'06,0646"** e Long: **-44°37'31,3399"**, confrontando com **Lote 06-A**, daí segue com azimute **82°02'44"** e distância de **11,84 m** ao fundo até o vértice **P-04**, de coordenada Lat: **-13°21'06,0107"** e Long: **-44°37'30,9502"**, confrontando com **Lote 05**, daí segue com azimute **170°38'37"** e distância de **7,80 m** do lado esquerdo até o vértice **P-01**, de coordenada Lat: **-13°21'06,2610"** e Long: **-44°37'30,9077"**, confrontando com **Lote 04-A**.

Certificação Digital: W3GDW2EL-LHKSBPH8-FCULALY7-DBRXSLQV
Versão eletrônica disponível em: https://doem.org.br/ba/correntina
Documento assinado digitalmente conforme MP nº 2.200-2/2001 de 24/08/2001, que institui a infra-estrutura de Chaves Públicas Brasileira - ICP Brasil

PREFEITURA DE CORRENTINA
CIDADE DE TODOS

Quadra: 27
Lote: 05
Área: 256,52 m²

Matrícula: 5483
Proprietário: **BALBINO RIBEIRO DA SILVA**, RG nº 5526937-SSP/BA, CPF nº 206.611.935-00, , , , residente e domiciliado na , nº , , , na cidade de

IMÓVEL: Lote **05**, Quadra: **27**, Loteamento: **Dourado**, com área total de **256,52 m²** metros quadrados e perímetro de 67,00 m, no perímetro urbano deste município, Inicia-se a descrição no vértice **P-01**, na coordenada Lat: **-13°21'05,3668"** e Long: **-44°37'31,4598"**, com azimute **83°00'39"** e distância de **11,89 m** de frente até o vértice **P-02**, de coordenada Lat: **-13°21'05,3191"** e Long: **-44°37'31,0677"**, confrontando com **Rua K**, daí segue com azimute **170°38'37"** e distância de **21,54 m** do lado direito até o vértice **P-03**, de coordenada Lat: **-13°21'06,0107"** e Long: **-44°37'30,9502"**, confrontando com **Lote 04**, daí segue com azimute **262°02'45"** e distância de **11,84 m** ao fundo até o vértice **P-04**, de coordenada Lat: **-13°21'06,0646"** e Long: **-44°37'31,3399"**, confrontando com **Lote 05-A**, daí segue com azimute **350°32'07"** e distância de **6,17 m** do lado esquerdo até o vértice **P-05**, de coordenada Lat: **-13°21'05,8664"** e Long: **-44°37'31,3740"**, confrontando com **Lote 06-A**, daí segue com azimute **350°32'08"** e distância de **15,56 m** do lado esquerdo até o vértice **P-01**, de coordenada Lat: **-13°21'05,3668"** e Long: **-44°37'31,4598"**, confrontando com **Lote 06**.

Quadra: 27
Lote: 06
Área: 187,60 m²

Matrícula: 5488
Proprietário: **RAIMUNDO HILÁRIO DOS SANTOS**, RG nº 13714542 05-SSP/BA, CPF nº 635.259.685-15, , , , residente e domiciliado na , nº , , , na cidade de

IMÓVEL: Lote **06**, Quadra: **27**, Loteamento: **Dourado**, com área total de **187,60 m²** metros quadrados e perímetro de 55,34 m, no perímetro urbano deste município, Inicia-se a descrição no vértice **P-01**, na coordenada Lat: **-13°21'05,4145"** e Long: **-44°37'31,8524"**, com azimute **83°00'39"** e distância de **11,90 m** de frente até o vértice **P-02**, de coordenada Lat: **-13°21'05,3668"** e Long: **-44°37'31,4598"**, confrontando com **Rua K**, daí segue com azimute **170°32'07"** e distância de **15,56 m** do lado direito até o vértice **P-03**, de coordenada Lat: **-13°21'05,8664"** e Long: **-44°37'31,3740"**, confrontando com **Lote 05**, daí segue com azimute **260°56'55"** e distância de **11,89 m** ao fundo até o vértice **P-04**, de coordenada Lat: **-13°21'05,9279"** e Long: **-44°37'31,7644"**, confrontando com **Lote 06-A**, daí segue com azimute **350°33'35"** e distância de **15,99 m** do lado esquerdo até o vértice **P-01**, de coordenada Lat: **-13°21'05,4145"** e Long: **-44°37'31,8524"**, confrontando com **Lote 07**.

Certificação Digital: W3GDW2EL-LHKSBPH8-FCULALY7-DBRXSLQV
Versão eletrônica disponível em: https://doem.org.br/ba/correntina
Documento assinado digitalmente conforme MP nº 2.200-2/2001 de 24/08/2001, que institui a infra-estrutura de Chaves Públicas Brasileira - ICP Brasil

PREFEITURA DE CORRENTINA
CIDADE DE TODOS

Quadra: 27
Lote: 06-A
Área: 165,69 m²

Matrícula: 5488
Proprietário: **RAIMUNDO HILÁRIO DOS SANTOS**, RG nº 13714542 05-SSP/BA, CPF nº 635.259.685-15, , , , residente e domiciliado na , nº , , , na cidade de

IMÓVEL: Lote **06-A**, Quadra: **27**, Loteamento: **Dourado**, com área total de **165,69 m²** metros quadrados e perímetro de 51,65 m, no perímetro urbano deste município, Inicia-se a descrição no vértice **P-01**, na coordenada Lat: **-13°21'06,3161"** e Long: **-44°37'31,2967"**, com azimute **261°44'14"** e distância de **11,90 m** de frente até o vértice **P-02**, de coordenada Lat: **-13°21'06,3724"** e Long: **-44°37'31,6882"**, confrontando com **Rua G**, daí segue com azimute **350°33'35"** e distância de **13,85 m** do lado direito até o vértice **P-03**, de coordenada Lat: **-13°21'05,9279"** e Long: **-44°37'31,7644"**, confrontando com **Lote 07-A**, daí segue com azimute **80°56'55"** e distância de **11,89 m** ao fundo até o vértice **P-04**, de coordenada Lat: **-13°21'05,8664"** e Long: **-44°37'31,3740"**, confrontando com **Lote 06**, daí segue com azimute **170°32'07"** e distância de **6,17 m** do lado esquerdo até o vértice **P-05**, de coordenada Lat: **-13°21'06,0646"** e Long: **-44°37'31,3399"**, confrontando com **Lote 05**, daí segue com azimute **170°32'07"** e distância de **7,84 m** do lado esquerdo até o vértice **P-01**, de coordenada Lat: **-13°21'06,3161"** e Long: **-44°37'31,2967"**, confrontando com **Lote 05-A**.

Quadra: 27
Lote: 07
Área: 181,29 m²

Matrícula: 5701
Proprietário: **ENOC FÁBIO SANTOS DE SOUZA**, RG nº 11117980 79-SSP/BA, CPF nº 015.973.905-50, , , , residente e domiciliado na , nº , , , na cidade de

IMÓVEL: Lote **07**, Quadra: **27**, Loteamento: **Dourado**, com área total de **181,29 m²** metros quadrados e perímetro de 54,49 m, no perímetro urbano deste município, Inicia-se a descrição no vértice **P-01**, na coordenada Lat: **-13°21'05,4619"** e Long: **-44°37'32,2426"**, com azimute **83°00'39"** e distância de **11,83 m** de frente até o vértice **P-02**, de coordenada Lat: **-13°21'05,4145"** e Long: **-44°37'31,8524"**, confrontando com **Rua K**, daí segue com azimute **170°33'35"** e distância de **15,99 m** do lado direito até o vértice **P-03**, de coordenada Lat: **-13°21'05,9279"** e Long: **-44°37'31,7644"**, confrontando com **Lote 06**, daí segue com azimute **268°43'05"** e distância de **11,85 m** ao fundo até o vértice **P-04**, de coordenada Lat: **-13°21'05,9371"** e Long: **-44°37'32,1581"**, confrontando com **Lote 07-A**, daí segue com azimute **350°12'20"** e distância de **14,82 m** do lado esquerdo até o vértice **P-01**, de coordenada Lat: **-13°21'05,4619"** e Long: **-44°37'32,2426"**, confrontando com **Lote 08**.

Certificação Digital: W3GDW2EL-LHKSBPH8-FCULALY7-DBRXSLQV
Versão eletrônica disponível em: https://doem.org.br/ba/correntina
Documento assinado digitalmente conforme MP nº 2.200-2/2001 de 24/08/2001, que institui a infra-estrutura de Chaves Públicas Brasileira - ICP Brasil

PREFEITURA DE CORRENTINA
CIDADE DE TODOS

Quadra: 27
Lote: 07-A
Área: 170,08 m²

Matrícula: 6109
Proprietário: **GENELCÍ DOURADO FRANÇA**, RG nº 07974914 30-SSP/BA, CPF nº 746.227.735-20, , , , residente e domiciliado na , nº , , , na cidade de

IMÓVEL: Lote **07-A**, Quadra: **27**, Loteamento: **Dourado**, com área total de **170,08 m²** metros quadrados e perímetro de 52,62 m, no perímetro urbano deste município, Inicia-se a descrição no vértice **P-01**, na coordenada Lat: **-13°21'06,3724"** e Long: **-44°37'31,6882"**, com azimute **261°44'13"** e distância de **11,63 m** de frente até o vértice **P-02**, de coordenada Lat: **-13°21'06,4274"** e Long: **-44°37'32,0708"**, confrontando com **Rua G**, daí segue com azimute **350°12'21"** e distância de **15,29 m** do lado direito até o vértice **P-03**, de coordenada Lat: **-13°21'05,9371"** e Long: **-44°37'32,1581"**, confrontando com **Lote 08**, daí segue com azimute **88°43'05"** e distância de **11,85 m** ao fundo até o vértice **P-04**, de coordenada Lat: **-13°21'05,9279"** e Long: **-44°37'31,7644"**, confrontando com **Lote 07**, daí segue com azimute **170°33'35"** e distância de **13,85 m** do lado esquerdo até o vértice **P-01**, de coordenada Lat: **-13°21'06,3724"** e Long: **-44°37'31,6882"**, confrontando com **Lote 06-A**.

Certificação Digital: W3GDW2EL-LHKSBPH8-FCULALY7-DBRXSLQV
Versão eletrônica disponível em: https://doem.org.br/ba/correntina
Documento assinado digitalmente conforme MP nº 2.200-2/2001 de 24/08/2001, que institui a infra-estrutura de Chaves Públicas Brasileira - ICP Brasil

PREFEITURA DE CORRENTINA
CIDADE DE TODOS

Quadra: 27
Lote: 08
Área: 357,76 m²

Matrícula: 6110
Proprietário: **ZACARIAS RIBEIRO DA SILVA**, RG nº 08168719 22-SSP/BA, CPF nº 171.773.595-91, , , , residente e domiciliado na , nº , , , na cidade de

IMÓVEL: Lote **08**, Quadra: **27**, Loteamento: **Dourado**, com área total de **357,76 m²** metros quadrados e perímetro de 83,93 m, no perímetro urbano deste município, Inicia-se a descrição no vértice **P-01**, na coordenada Lat: **-13°21'05,5095"** e Long: **-44°37'32,6342"**, com azimute **83°00'40"** e distância de **11,87 m** de frente até o vértice **P-02**, de coordenada Lat: **-13°21'05,4619"** e Long: **-44°37'32,2426"**, confrontando com **Rua K**, daí segue com azimute **170°12'19"** e distância de **14,82 m** do lado direito até o vértice **P-03**, de coordenada Lat: **-13°21'05,9371"** e Long: **-44°37'32,1581"**, confrontando com **Lote 07**, daí segue com azimute **170°12'21"** e distância de **15,29 m** do lado direito até o vértice **P-04**, de coordenada Lat: **-13°21'06,4274"** e Long: **-44°37'32,0708"**, confrontando com **Lote 07-A**, daí segue com azimute **263°42'22"** e distância de **11,99 m** ao fundo até o vértice **P-05**, de coordenada Lat: **-13°21'06,4708"** e Long: **-44°37'32,4670"**, confrontando com **Rua G**, daí segue com azimute **350°25'18"** e distância de **15,58 m** do lado esquerdo até o vértice **P-06**, de coordenada Lat: **-13°21'05,9709"** e Long: **-44°37'32,5539"**, confrontando com **Lote 10**, daí segue com azimute **350°25'16"** e distância de **14,38 m** do lado esquerdo até o vértice **P-01**, de coordenada Lat: **-13°21'05,5095"** e Long: **-44°37'32,6342"**, confrontando com **Lote 09**.

Quadra: 27
Lote: 09
Área: 289,10 m²

Matrícula: 4079
Proprietário: **VANDERLINO CORREIRA DE SOUZA**, RG nº 1685216-SSP/GO, CPF nº 391.678.101-44, , , , residente e domiciliado na , nº , , , na cidade de

IMÓVEL: Lote **09**, Quadra: **27**, Loteamento: **Dourado**, com área total de **289,10 m²** metros quadrados e perímetro de 68,53 m, no perímetro urbano deste município, Inicia-se a descrição no vértice **P-01**, na coordenada Lat: **-13°21'06,0972"** e Long: **-44°37'33,1913"**, com azimute **353°24'25"** e distância de **15,85 m** de frente até o vértice **P-02**, de coordenada Lat: **-13°21'05,5847"** e Long: **-44°37'33,2525"**, confrontando com **Rodovia BR-349**, daí segue com azimute **83°00'39"** e distância de **18,74 m** do lado direito até o vértice **P-03**, de coordenada Lat: **-13°21'05,5095"** e Long: **-44°37'32,6342"**, confrontando com **Rua K**, daí segue com azimute **170°25'17"** e distância de **14,38 m** ao fundo até o vértice **P-04**, de coordenada Lat: **-13°21'05,9709"** e Long: **-44°37'32,5539"**, confrontando com **Lote 08**, daí segue com azimute **258°38'56"** e distância de **19,56 m** do lado esquerdo até o vértice **P-01**, de coordenada Lat: **-13°21'06,0972"** e Long: **-44°37'33,1913"**, confrontando com **Lote 10**.

Certificação Digital: W3GDW2EL-LHKSBPH8-FCULALY7-DBRXSLQV
Versão eletrônica disponível em: https://doem.org.br/ba/correntina
Documento assinado digitalmente conforme MP nº 2.200-2/2001 de 24/08/2001, que institui a infra-estrutura de Chaves Públicas Brasileira - ICP Brasil

PREFEITURA DE CORRENTINA
CIDADE DE TODOS

Quadra: 27
Lote: 10
Área: 292,63 m²

Matrícula: 4079
Proprietário: **VANDERLINO CORREIRA DE SOUZA**, RG nº 1685216-SSP/GO, CPF nº 391.678.101-44, , , , residente e domiciliado na , nº , , , na cidade de

IMÓVEL: Lote **10**, Quadra: **27**, Loteamento: **Dourado**, com área total de **292,63 m²** metros quadrados e perímetro de 69,27 m, no perímetro urbano deste município, Inicia-se a descrição no vértice **P-01**, na coordenada Lat: **-13°21'06,5442"** e Long: **-44°37'33,1378"**, com azimute **353°24'25"** e distância de **13,83 m** de frente até o vértice **P-02**, de coordenada Lat: **-13°21'06,0972"** e Long: **-44°37'33,1913"**, confrontando com **Rodovia BR-349**, daí segue com azimute **78°38'56"** e distância de **19,56 m** do lado direito até o vértice **P-03**, de coordenada Lat: **-13°21'05,9709"** e Long: **-44°37'32,5539"**, confrontando com **Lote 09**, daí segue com azimute **170°25'17"** e distância de **15,58 m** ao fundo até o vértice **P-04**, de coordenada Lat: **-13°21'06,4708"** e Long: **-44°37'32,4670"**, confrontando com **Lote 08**, daí segue com azimute **263°42'22"** e distância de **20,30 m** do lado esquerdo até o vértice **P-01**, de coordenada Lat: **-13°21'06,5442"** e Long: **-44°37'33,1378"**, confrontando com **Rua G**.

Certificação Digital: W3GDW2EL-LHKSBPH8-FCULALY7-DBRXSLQV
Versão eletrônica disponível em: https://doem.org.br/ba/correntina
Documento assinado digitalmente conforme MP nº 2.200-2/2001 de 24/08/2001, que institui a infra-estrutura de Chaves Públicas Brasileira - ICP Brasil

PREFEITURA DE CORRENTINA
CIDADE DE TODOS

Quadra: 28
Lote: 01
Área: 389,55 m²

Matrícula: 3779
Proprietário: **Telma Silva Neiva**, RG nº 5527062-SSP/BA, CPF nº 555.617.725-20, Brasileira, Do lar, solteiro(a), residente e domiciliado na Rua da Olaria, nº s/n, , , na cidade de Correntina-BA

IMÓVEL: Lote **01**, Quadra: **28**, Loteamento: **Dourado**, com área total de **389,55 m²** metros quadrados e perímetro de 84,98 m, no perímetro urbano deste município, Inicia-se a descrição no vértice **P-01**, na coordenada Lat: **-13°21'04,0877"** e Long: **-44°37'23,8496"**, com azimute **262°57'50"** e distância de **10,28 m** de frente até o vértice **P-02**, de coordenada Lat: **-13°21'04,1291"** e Long: **-44°37'24,1886"**, confrontando com **Rua K**, daí segue com azimute **351°11'04"** e distância de **10,10 m** do lado direito até o vértice **P-03**, de coordenada Lat: **-13°21'03,8042"** e Long: **-44°37'24,2406"**, confrontando com **Lote 02**, daí segue com azimute **351°11'05"** e distância de **9,58 m** do lado direito até o vértice **P-04**, de coordenada Lat: **-13°21'03,4960"** e Long: **-44°37'24,2899"**, confrontando com **Lote 02-A**, daí segue com azimute **351°11'03"** e distância de **9,65 m** do lado direito até o vértice **P-05**, de coordenada Lat: **-13°21'03,1856"** e Long: **-44°37'24,3395"**, confrontando com **Lote 02-B**, daí segue com azimute **80°17'47"** e distância de **10,33 m** ao fundo até o vértice **P-06**, de coordenada Lat: **-13°21'03,1285"** e Long: **-44°37'24,0013"**, confrontando com **Lote 03**, daí segue com azimute **92°47'02"** e distância de **5,82 m** ao fundo até o vértice **P-07**, de coordenada Lat: **-13°21'03,1374"** e Long: **-44°37'23,8081"**, confrontando com **Lote 03**, daí segue com azimute **182°32'07"** e distância de **29,22 m** do lado esquerdo até o vértice **P-01**, de coordenada Lat: **-13°21'04,0877"** e Long: **-44°37'23,8496"**, confrontando com **Avenida José M. Bonfim Vilasboas**.

Certificação Digital: W3GDW2EL-LHKSBPH8-FCULALY7-DBRXSLQV
Versão eletrônica disponível em: https://doem.org.br/ba/correntina
Documento assinado digitalmente conforme MP nº 2.200-2/2001 de 24/08/2001, que institui a infra-estrutura de Chaves Públicas Brasileira - ICP Brasil

PREFEITURA DE CORRENTINA
CIDADE DE TODOS

Quadra: 28
Lote: 02-B
Área: 114,74 m²

Matrícula: 3779
Proprietário: **Telma Silva Neiva**, RG nº 5527062-SSP/BA, CPF nº 555.617.725-20, Brasileira, Do lar, solteiro(a), residente e domiciliado na Rua da Olaria, nº s/n, , , na cidade de Correntina-BA

IMÓVEL: Lote **02-B**, Quadra: **28**, Loteamento: **Dourado**, com área total de **114,74 m²** metros quadrados e perímetro de 43,08 m, no perímetro urbano deste município, Inicia-se a descrição no vértice **P-01**, na coordenada Lat: **-13°21'03,5440"** e Long: **-44°37'24,6813"**, com azimute **351°08'19"** e distância de **9,69 m** de frente até o vértice **P-02**, de coordenada Lat: **-13°21'03,2323"** e Long: **-44°37'24,7314"**, confrontando com **Avenida Diolino Francisco Dourado**, daí segue com azimute **83°08'55"** e distância de **11,87 m** do lado direito até o vértice **P-03**, de coordenada Lat: **-13°21'03,1856"** e Long: **-44°37'24,3395"**, confrontando com **Lote 03**, daí segue com azimute **171°11'03"** e distância de **9,65 m** ao fundo até o vértice **P-04**, de coordenada Lat: **-13°21'03,4960"** e Long: **-44°37'24,2899"**, confrontando com **Lote 01**, daí segue com azimute **262°57'08"** e distância de **11,87 m** do lado esquerdo até o vértice **P-01**, de coordenada Lat: **-13°21'03,5440"** e Long: **-44°37'24,6813"**, confrontando com **Lote 02-A**.

Quadra: 28
Lote: 02-A
Área: 114,01 m²

Matrícula: 3779
Proprietário: **Telma Silva Neiva**, RG nº 5527062-SSP/BA, CPF nº 555.617.725-20, Brasileira, Do lar, solteiro(a), residente e domiciliado na Rua da Olaria, nº s/n, , , na cidade de Correntina-BA

IMÓVEL: Lote **02-A**, Quadra: **28**, Loteamento: **Dourado**, com área total de **114,01 m²** metros quadrados e perímetro de 42,96 m, no perímetro urbano deste município, Inicia-se a descrição no vértice **P-01**, na coordenada Lat: **-13°21'03,8543"** e Long: **-44°37'24,6314"**, com azimute **351°08'19"** e distância de **9,65 m** de frente até o vértice **P-02**, de coordenada Lat: **-13°21'03,5440"** e Long: **-44°37'24,6813"**, confrontando com **Avenida Diolino Francisco Dourado**, daí segue com azimute **82°57'07"** e distância de **11,87 m** do lado direito até o vértice **P-03**, de coordenada Lat: **-13°21'03,4960"** e Long: **-44°37'24,2899"**, confrontando com **Lote 02-B**, daí segue com azimute **171°11'04"** e distância de **9,58 m** ao fundo até o vértice **P-04**, de coordenada Lat: **-13°21'03,8042"** e Long: **-44°37'24,2406"**, confrontando com **Lote 01**, daí segue com azimute **262°37'42"** e distância de **11,86 m** do lado esquerdo até o vértice **P-01**, de coordenada Lat: **-13°21'03,8543"** e Long: **-44°37'24,6314"**, confrontando com **Lote 02**.

Certificação Digital: W3GDW2EL-LHKSBPH8-FCULALY7-DBRXSLQV
Versão eletrônica disponível em: https://doem.org.br/ba/correntina
Documento assinado digitalmente conforme MP nº 2.200-2/2001 de 24/08/2001, que institui a infra-estrutura de Chaves Públicas Brasileira - ICP Brasil

PREFEITURA DE CORRENTINA
CIDADE DE TODOS

Quadra: 28
Lote: 02
Área: 119,31 m²

Matrícula: 3779
Proprietário: **Telma Silva Neiva**, RG nº 5527062-SSP/BA, CPF nº 555.617.725-20, Brasileira, Do lar, solteiro(a), residente e domiciliado na Rua da Olaria, nº s/n, , , na cidade de Correntina-BA

IMÓVEL: Lote **02**, Quadra: **28**, Loteamento: **Dourado**, com área total de **119,31 m²** metros quadrados e perímetro de 43,85 m, no perímetro urbano deste município, Inicia-se a descrição no vértice **P-01**, na coordenada Lat: **-13°21'04,1770"** e Long: **-44°37'24,5795"**, com azimute **351°08'19"** e distância de **10,04 m** de frente até o vértice **P-02**, de coordenada Lat: **-13°21'03,8543"** e Long: **-44°37'24,6314"**, confrontando com **Avenida Diolino Francisco Dourado**, daí segue com azimute **82°37'42"** e distância de **11,86 m** do lado direito até o vértice **P-03**, de coordenada Lat: **-13°21'03,8042"** e Long: **-44°37'24,2406"**, confrontando com **Lote 02-A**, daí segue com azimute **171°11'04"** e distância de **10,10 m** ao fundo até o vértice **P-04**, de coordenada Lat: **-13°21'04,1291"** e Long: **-44°37'24,1886"**, confrontando com **Lote 01**, daí segue com azimute **262°57'51"** e distância de **11,85 m** do lado esquerdo até o vértice **P-01**, de coordenada Lat: **-13°21'04,1770"** e Long: **-44°37'24,5795"**, confrontando com **Rua K**.

Certificação Digital: W3GDW2EL-LHKSBPH8-FCULALY7-DBRXSLQV
Versão eletrônica disponível em: https://doem.org.br/ba/correntina
Documento assinado digitalmente conforme MP nº 2.200-2/2001 de 24/08/2001, que institui a infra-estrutura de Chaves Públicas Brasileira - ICP Brasil

PREFEITURA DE CORRENTINA
CIDADE DE TODOS

Quadra: 28
Lote: 03
Área: 360,86 m²

Matrícula: 3780
Proprietário: **TELMA NEIVA DE CASTRO**, RG nº 5527062-SSP/BA, CPF nº 555.617.725-20, , , , residente e domiciliado na , nº , , , na cidade de

IMÓVEL: Lote **03**, Quadra: **28**, Loteamento: **Dourado**, com área total de **360,86 m²** metros quadrados e perímetro de 88,34 m, no perímetro urbano deste município, Inicia-se a descrição no vértice **P-01**, na coordenada Lat: **-13°21'03,2323"** e Long: **-44°37'24,7314"**, com azimute **351°17'11"** e distância de **15,21 m** de frente até o vértice **P-02**, de coordenada Lat: **-13°21'02,7429"** e Long: **-44°37'24,8088"**, confrontando com **Avenida Diolino Francisco Dourado**, daí segue com azimute **82°40'19"** e distância de **13,05 m** do lado direito até o vértice **P-03**, de coordenada Lat: **-13°21'02,6881"** e Long: **-44°37'24,3787"**, confrontando com **Lote 04**, daí segue com azimute **82°40'21"** e distância de **11,18 m** do lado direito até o vértice **P-04**, de coordenada Lat: **-13°21'02,6412"** e Long: **-44°37'24,0101"**, confrontando com **Lote 04-A**, daí segue com azimute **179°04'12"** e distância de **13,47 m** ao fundo até o vértice **P-05**, de coordenada Lat: **-13°21'03,0797"** e Long: **-44°37'24,0022"**, confrontando com **Lote 05**, daí segue com azimute **92°45'31"** e distância de **5,91 m** do lado esquerdo até o vértice **P-06**, de coordenada Lat: **-13°21'03,0887"** e Long: **-44°37'23,8060"**, confrontando com **Lote 05**, daí segue com azimute **182°32'12"** e distância de **1,50 m** do lado esquerdo até o vértice **P-07**, de coordenada Lat: **-13°21'03,1374"** e Long: **-44°37'23,8081"**, confrontando com **Avenida José M. Bonfim Vilasboas**, daí segue com azimute **272°47'02"** e distância de **5,82 m** do lado esquerdo até o vértice **P-08**, de coordenada Lat: **-13°21'03,1285"** e Long: **-44°37'24,0013"**, confrontando com **Lote 01**, daí segue com azimute **260°17'47"** e distância de **10,33 m** do lado esquerdo até o vértice **P-09**, de coordenada Lat: **-13°21'03,1856"** e Long: **-44°37'24,3395"**, confrontando com **Lote 01**, daí segue com azimute **263°08'55"** e distância de **11,87 m** do lado esquerdo até o vértice **P-01**, de coordenada Lat: **-13°21'03,2323"** e Long: **-44°37'24,7314"**, confrontando com **Lote 02-B**.

PREFEITURA DE CORRENTINA

PREFEITURA DE CORRENTINA
CIDADE DE TODOS

Quadra: 28
Lote: 04-A
Área: 165,33 m²

Matrícula: 11195
Proprietário: **MARIA DA GLORIA SANTOS DA SILVA**, RG nº 09536659 84-SSP/BA, CPF nº 970.949.605-06, , , , residente e domiciliado na , nº , , , na cidade de

IMÓVEL: Lote **04-A**, Quadra: **28**, Loteamento: **Dourado**, com área total de **165,33 m²** metros quadrados e perímetro de 51,94 m, no perímetro urbano deste município, Inicia-se a descrição no vértice **P-01**, na coordenada Lat: **-13°21'02,2161"** e Long: **-44°37'24,4731"**, com azimute **83°24'02"** e distância de **11,36 m** de frente até o vértice **P-02**, de coordenada Lat: **-13°21'02,1730"** e Long: **-44°37'24,0978"**, confrontando com **Rua J**, daí segue com azimute **169°41'29"** e distância de **14,62 m** do lado direito até o vértice **P-03**, de coordenada Lat: **-13°21'02,6412"** e Long: **-44°37'24,0101"**, confrontando com **Lote 05**, daí segue com azimute **262°40'21"** e distância de **11,18 m** ao fundo até o vértice **P-04**, de coordenada Lat: **-13°21'02,6881"** e Long: **-44°37'24,3787"**, confrontando com **Lote 03**, daí segue com azimute **349°00'32"** e distância de **14,78 m** do lado esquerdo até o vértice **P-01**, de coordenada Lat: **-13°21'02,2161"** e Long: **-44°37'24,4731"**, confrontando com **Lote 04**.

Quadra: 28
Lote: 04
Área: 188,69 m²

Matrícula: 10881
Proprietário: **EUGÊNIO MOREIRA DE SOUZA**, RG nº 09.604.614-77-SSP/BA, CPF nº 965.446.785-20, , , , residente e domiciliado na , nº , , , na cidade de

IMÓVEL: Lote **04**, Quadra: **28**, Loteamento: **Dourado**, com área total de **188,69 m²** metros quadrados e perímetro de 55,16 m, no perímetro urbano deste município, Inicia-se a descrição no vértice **P-01**, na coordenada Lat: **-13°21'02,2632"** e Long: **-44°37'24,8831"**, com azimute **83°24'02"** e distância de **12,42 m** de frente até o vértice **P-02**, de coordenada Lat: **-13°21'02,2161"** e Long: **-44°37'24,4731"**, confrontando com **Rua J**, daí segue com azimute **169°00'33"** e distância de **14,78 m** do lado direito até o vértice **P-03**, de coordenada Lat: **-13°21'02,6881"** e Long: **-44°37'24,3787"**, confrontando com **Lote 04-A**, daí segue com azimute **262°40'19"** e distância de **13,05 m** ao fundo até o vértice **P-04**, de coordenada Lat: **-13°21'02,7429"** e Long: **-44°37'24,8088"**, confrontando com **Lote 03**, daí segue com azimute **351°28'00"** e distância de **14,91 m** do lado esquerdo até o vértice **P-01**, de coordenada Lat: **-13°21'02,2632"** e Long: **-44°37'24,8831"**, confrontando com **Avenida Diolino Francisco Dourado**.

Certificação Digital: W3GDW2EL-LHKSBPH8-FCULALY7-DBRXSLQV
Versão eletrônica disponível em: https://doem.org.br/ba/correntina
Documento assinado digitalmente conforme MP nº 2.200-2/2001 de 24/08/2001, que institui a infra-estrutura de Chaves Públicas Brasileira - ICP Brasil

PREFEITURA DE CORRENTINA
CIDADE DE TODOS

Quadra: 28
Lote: 05
Área: 211,97 m²

Matrícula: 3677
Proprietário: **FRANCISCO LESSA DE CASTRO**, RG nº 74897-SSP/AL, CPF nº 045.448.624-34, , , , residente e domiciliado na , nº , , , na cidade de

IMÓVEL: Lote **05**, Quadra: **28**, Loteamento: **Dourado**, com área total de **211,97 m²** metros quadrados e perímetro de 73,43 m, no perímetro urbano deste município, Inicia-se a descrição no vértice **P-01**, na coordenada Lat: **-13°21'02,1730"** e Long: **-44°37'24,0978"**, com azimute **83°24'03"** e distância de **10,10 m** de frente até o vértice **P-02**, de coordenada Lat: **-13°21'02,1348"** e Long: **-44°37'23,7644"**, confrontando com **Rua J**, daí segue com azimute **182°32'07"** e distância de **29,33 m** do lado direito até o vértice **P-03**, de coordenada Lat: **-13°21'03,0887"** e Long: **-44°37'23,8060"**, confrontando com **Avenida José M. Bonfim Vilasboas**, daí segue com azimute **272°45'31"** e distância de **5,91 m** ao fundo até o vértice **P-04**, de coordenada Lat: **-13°21'03,0797"** e Long: **-44°37'24,0022"**, confrontando com **Lote 03**, daí segue com azimute **359°04'12"** e distância de **13,47 m** do lado esquerdo até o vértice **P-05**, de coordenada Lat: **-13°21'02,6412"** e Long: **-44°37'24,0101"**, confrontando com **Lote 03**, daí segue com azimute **349°41'29"** e distância de **14,62 m** do lado esquerdo até o vértice **P-01**, de coordenada Lat: **-13°21'02,1730"** e Long: **-44°37'24,0978"**, confrontando com **Lote 04-A**.

Quadra: 29
Lote: 01
Área: 356,56 m²

Matrícula: 8294
Proprietário: **ERNANDES NUNES DE OLIVEIRA**, RG nº 13887268 66-SSP/BA, CPF nº 023.458.415-75, , , , residente e domiciliado na , nº , , , na cidade de

IMÓVEL: Lote **01**, Quadra: **29**, Loteamento: **Dourado**, com área total de **356,56 m²** metros quadrados e perímetro de 83,41 m, no perímetro urbano deste município, Inicia-se a descrição no vértice **P-01**, na coordenada Lat: **-13°21'03,8194"** e Long: **-44°37'24,9553"**, com azimute **171°26'27"** e distância de **11,99 m** de frente até o vértice **P-02**, de coordenada Lat: **-13°21'04,2052"** e Long: **-44°37'24,8954"**, confrontando com **Avenida Diolino Francisco Dourado**, daí segue com azimute **262°44'10"** e distância de **29,69 m** do lado direito até o vértice **P-03**, de coordenada Lat: **-13°21'04,3289"** e Long: **-44°37'25,8743"**, confrontando com **Rua K**, daí segue com azimute **351°23'48"** e distância de **12,03 m** ao fundo até o vértice **P-04**, de coordenada Lat: **-13°21'03,9416"** e Long: **-44°37'25,9348"**, confrontando com **Lote 20**, daí segue com azimute **82°49'32"** e distância de **29,70 m** do lado esquerdo até o vértice **P-01**, de coordenada Lat: **-13°21'03,8194"** e Long: **-44°37'24,9553"**, confrontando com **Lote 02**.

Certificação Digital: W3GDW2EL-LHKSBPH8-FCULALY7-DBRXSLQV
Versão eletrônica disponível em: https://doem.org.br/ba/correntina
Documento assinado digitalmente conforme MP nº 2.200-2/2001 de 24/08/2001, que institui a infra-estrutura de Chaves Públicas Brasileira - ICP Brasil

PREFEITURA DE CORRENTINA
CIDADE DE TODOS

Quadra: 29
Lote: 02
Área: 358,20 m²

Matrícula: 8295
Proprietário: **ERNANDES NUNES DE OLIVEIRA**, RG nº 13887268 66-SSP/BA, CPF nº 023.458.415-75, , , , residente e domiciliado na , nº , , , na cidade de

IMÓVEL: Lote **02**, Quadra: **29**, Loteamento: **Dourado**, com área total de **358,20 m²** metros quadrados e perímetro de 83,54 m, no perímetro urbano deste município, Inicia-se a descrição no vértice **P-01**, na coordenada Lat: **-13°21'03,4310"** e Long: **-44°37'25,0157"**, com azimute **171°26'27"** e distância de **12,07 m** de frente até o vértice **P-02**, de coordenada Lat: **-13°21'03,8194"** e Long: **-44°37'24,9553"**, confrontando com **Avenida Diolino Francisco Dourado**, daí segue com azimute **262°49'32"** e distância de **29,70 m** do lado direito até o vértice **P-03**, de coordenada Lat: **-13°21'03,9416"** e Long: **-44°37'25,9348"**, confrontando com **Lote 01**, daí segue com azimute **351°23'48"** e distância de **12,06 m** ao fundo até o vértice **P-04**, de coordenada Lat: **-13°21'03,5537"** e Long: **-44°37'25,9953"**, confrontando com **Lote 20**, daí segue com azimute **82°47'52"** e distância de **29,71 m** do lado esquerdo até o vértice **P-01**, de coordenada Lat: **-13°21'03,4310"** e Long: **-44°37'25,0157"**, confrontando com **Lote 03**.

Quadra: 29
Lote: 03
Área: 356,35 m²

Matrícula: 8322
Proprietário: **ERNANDES NUNES DE OLIVEIRA**, RG nº 13887268 66-SSP/BA, CPF nº 023.458.415-75, , , , residente e domiciliado na , nº , , , na cidade de

IMÓVEL: Lote **03**, Quadra: **29**, Loteamento: **Dourado**, com área total de **356,35 m²** metros quadrados e perímetro de 83,42 m, no perímetro urbano deste município, Inicia-se a descrição no vértice **P-01**, na coordenada Lat: **-13°21'03,0454"** e Long: **-44°37'25,0755"**, com azimute **171°26'27"** e distância de **11,98 m** de frente até o vértice **P-02**, de coordenada Lat: **-13°21'03,4310"** e Long: **-44°37'25,0157"**, confrontando com **Avenida Diolino Francisco Dourado**, daí segue com azimute **262°47'52"** e distância de **29,71 m** do lado direito até o vértice **P-03**, de coordenada Lat: **-13°21'03,5537"** e Long: **-44°37'25,9953"**, confrontando com **Lote 02**, daí segue com azimute **351°23'45"** e distância de **5,36 m** ao fundo até o vértice **P-04**, de coordenada Lat: **-13°21'03,3811"** e Long: **-44°37'26,0223"**, confrontando com **Lote 20**, daí segue com azimute **351°23'48"** e distância de **6,65 m** ao fundo até o vértice **P-05**, de coordenada Lat: **-13°21'03,1672"** e Long: **-44°37'26,0557"**, confrontando com **Lote 06**, daí segue com azimute **82°51'25"** e distância de **29,72 m** do lado esquerdo até o vértice **P-01**, de coordenada Lat: **-13°21'03,0454"** e Long: **-44°37'25,0755"**, confrontando com **Lote 04**.

Certificação Digital: W3GDW2EL-LHKSBPH8-FCULALY7-DBRXSLQV
Versão eletrônica disponível em: https://doem.org.br/ba/correntina
Documento assinado digitalmente conforme MP nº 2.200-2/2001 de 24/08/2001, que institui a infra-estrutura de Chaves Públicas Brasileira - ICP Brasil

PREFEITURA DE CORRENTINA
CIDADE DE TODOS

Quadra: 29
Lote: 04
Área: 357,23 m²

Matrícula: 8323
Proprietário: **ERNANDES NUNES DE OLIVEIRA**, RG nº 13887268 66-SSP/BA, CPF nº 023.458.415-75, , , , residente e domiciliado na , nº , , , na cidade de

IMÓVEL: Lote **04**, Quadra: **29**, Loteamento: **Dourado**, com área total de **357,23 m²** metros quadrados e perímetro de 83,50 m, no perímetro urbano deste município, Inicia-se a descrição no vértice **P-01**, na coordenada Lat: **-13°21'02,6580"** e Long: **-44°37'25,1357"**, com azimute **171°26'27"** e distância de **12,04 m** de frente até o vértice **P-02**, de coordenada Lat: **-13°21'03,0454"** e Long: **-44°37'25,0755"**, confrontando com **Avenida Diolino Francisco Dourado**, daí segue com azimute **262°51'25"** e distância de **29,72 m** do lado direito até o vértice **P-03**, de coordenada Lat: **-13°21'03,1672"** e Long: **-44°37'26,0557"**, confrontando com **Lote 03**, daí segue com azimute **351°23'48"** e distância de **12,01 m** ao fundo até o vértice **P-04**, de coordenada Lat: **-13°21'02,7809"** e Long: **-44°37'26,1160"**, confrontando com **Lote 06**, daí segue com azimute **82°47'34"** e distância de **29,73 m** do lado esquerdo até o vértice **P-01**, de coordenada Lat: **-13°21'02,6580"** e Long: **-44°37'25,1357"**, confrontando com **Lote 05**.

Quadra: 29
Lote: 05
Área: 317,72 m²

Matrícula: 8324
Proprietário: **ERNANDES NUNES DE OLIVEIRA**, RG nº 13887268 66-SSP/BA, CPF nº 023.458.415-75, , , , residente e domiciliado na , nº , , , na cidade de

IMÓVEL: Lote **05**, Quadra: **29**, Loteamento: **Dourado**, com área total de **317,72 m²** metros quadrados e perímetro de 80,84 m, no perímetro urbano deste município, Inicia-se a descrição no vértice **P-01**, na coordenada Lat: **-13°21'02,3070"** e Long: **-44°37'25,1902"**, com azimute **171°26'27"** e distância de **10,91 m** de frente até o vértice **P-02**, de coordenada Lat: **-13°21'02,6580"** e Long: **-44°37'25,1357"**, confrontando com **Avenida Diolino Francisco Dourado**, daí segue com azimute **262°47'34"** e distância de **29,73 m** do lado direito até o vértice **P-03**, de coordenada Lat: **-13°21'02,7809"** e Long: **-44°37'26,1160"**, confrontando com **Lote 04**, daí segue com azimute **351°23'48"** e distância de **10,47 m** ao fundo até o vértice **P-04**, de coordenada Lat: **-13°21'02,4439"** e Long: **-44°37'26,1686"**, confrontando com **Lote 06**, daí segue com azimute **81°57'00"** e distância de **29,73 m** do lado esquerdo até o vértice **P-01**, de coordenada Lat: **-13°21'02,3070"** e Long: **-44°37'25,1902"**, confrontando com **Rua J**.

Certificação Digital: W3GDW2EL-LHKSBPH8-FCULALY7-DBRXSLQV
Versão eletrônica disponível em: https://doem.org.br/ba/correntina
Documento assinado digitalmente conforme MP nº 2.200-2/2001 de 24/08/2001, que institui a infra-estrutura de Chaves Públicas Brasileira - ICP Brasil

PREFEITURA DE CORRENTINA
CIDADE DE TODOS

Quadra: 29
Lote: 06
Área: 355,86 m²

Matrícula: 2913
Proprietário: **FRANCISCA SOARES DOS SANTOS**, RG nº 07854671 46-SSP/BA, CPF nº 553.609.045-34, , , , residente e domiciliado na , nº , , , na cidade de

IMÓVEL: Lote **06**, Quadra: **29**, Loteamento: **Dourado**, com área total de **355,86 m²** metros quadrados e perímetro de 82,80 m, no perímetro urbano deste município, Inicia-se a descrição no vértice **P-01**, na coordenada Lat: **-13°21'02,4873"** e Long: **-44°37'26,5679"**, com azimute **83°45'25"** e distância de **12,08 m** de frente até o vértice **P-02**, de coordenada Lat: **-13°21'02,4439"** e Long: **-44°37'26,1686"**, confrontando com **Rua J**, daí segue com azimute **171°23'49"** e distância de **10,47 m** do lado direito até o vértice **P-03**, de coordenada Lat: **-13°21'02,7809"** e Long: **-44°37'26,1160"**, confrontando com **Lote 05**, daí segue com azimute **171°23'47"** e distância de **12,01 m** do lado direito até o vértice **P-04**, de coordenada Lat: **-13°21'03,1672"** e Long: **-44°37'26,0557"**, confrontando com **Lote 04**, daí segue com azimute **171°23'48"** e distância de **6,65 m** do lado direito até o vértice **P-05**, de coordenada Lat: **-13°21'03,3811"** e Long: **-44°37'26,0223"**, confrontando com **Lote 03**, daí segue com azimute **262°53'47"** e distância de **12,29 m** ao fundo até o vértice **P-06**, de coordenada Lat: **-13°21'03,4312"** e Long: **-44°37'26,4277"**, confrontando com **Lote 20**, daí segue com azimute **351°48'45"** e distância de **29,30 m** do lado esquerdo até o vértice **P-01**, de coordenada Lat: **-13°21'02,4873"** e Long: **-44°37'26,5679"**, confrontando com **Lote 07**.

Quadra: 29
Lote: 07
Área: 180,09 m²

Matrícula: 2913
Proprietário: **FRANCISCA SOARES DOS SANTOS**, RG nº 07854671 46-SSP/BA, CPF nº 553.609.045-34, , , , residente e domiciliado na , nº , , , na cidade de

IMÓVEL: Lote **07**, Quadra: **29**, Loteamento: **Dourado**, com área total de **180,09 m²** metros quadrados e perímetro de 71,01 m, no perímetro urbano deste município, Inicia-se a descrição no vértice **P-01**, na coordenada Lat: **-13°21'02,5109"** e Long: **-44°37'26,7849"**, com azimute **83°45'25"** e distância de **6,57 m** de frente até o vértice **P-02**, de coordenada Lat: **-13°21'02,4873"** e Long: **-44°37'26,5679"**, confrontando com **Rua J**, daí segue com azimute **171°48'44"** e distância de **29,30 m** do lado direito até o vértice **P-03**, de coordenada Lat: **-13°21'03,4312"** e Long: **-44°37'26,4277"**, confrontando com **Lote 06**, daí segue com azimute **262°53'47"** e distância de **5,71 m** ao fundo até o vértice **P-04**, de coordenada Lat: **-13°21'03,4544"** e Long: **-44°37'26,6160"**, confrontando com **Lote 20**, daí segue com azimute **350°08'52"** e distância de **29,43 m** do lado esquerdo até o vértice **P-01**, de coordenada Lat: **-13°21'02,5109"** e Long: **-44°37'26,7849"**, confrontando com **Lote 07-A**.

Certificação Digital: W3GDW2EL-LHKSBPH8-FCULALY7-DBRXSLQV
Versão eletrônica disponível em: https://doem.org.br/ba/correntina
Documento assinado digitalmente conforme MP nº 2.200-2/2001 de 24/08/2001, que institui a infra-estrutura de Chaves Públicas Brasileira - ICP Brasil

PREFEITURA DE CORRENTINA
CIDADE DE TODOS

Quadra: 29
Lote: 07-A
Área: 265,45 m²

Matrícula: 2913
Proprietário: **FRANCISCA SOARES DOS SANTOS**, RG nº 07854671 46-SSP/BA, CPF nº 553.609.045-34, , , , residente e domiciliado na , nº , , , na cidade de

IMÓVEL: Lote **07-A**, Quadra: **29**, Loteamento: **Dourado**, com área total de **265,45 m²** metros quadrados e perímetro de 78,30 m, no perímetro urbano deste município, Inicia-se a descrição no vértice **P-01**, na coordenada Lat: **-13°21'02,5217"** e Long: **-44°37'27,1073"**, com azimute **82°49'12"** e distância de **9,62 m** de frente até o vértice **P-02**, de coordenada Lat: **-13°21'02,4821"** e Long: **-44°37'26,7901"**, confrontando com **Rua J**, daí segue com azimute **170°08'45"** e distância de **0,90 m** do lado direito até o vértice **P-03**, de coordenada Lat: **-13°21'02,5109"** e Long: **-44°37'26,7849"**, confrontando com **Rua J**, daí segue com azimute **170°08'52"** e distância de **29,43 m** do lado direito até o vértice **P-04**, de coordenada Lat: **-13°21'03,4544"** e Long: **-44°37'26,6160"**, confrontando com **Lote 07**, daí segue com azimute **262°53'49"** e distância de **7,91 m** ao fundo até o vértice **P-05**, de coordenada Lat: **-13°21'03,4867"** e Long: **-44°37'26,8769"**, confrontando com **Lote 19**, daí segue com azimute **346°55'53"** e distância de **30,44 m** do lado esquerdo até o vértice **P-01**, de coordenada Lat: **-13°21'02,5217"** e Long: **-44°37'27,1073"**, confrontando com **Lote 08**.

Quadra: 29
Lote: 08
Área: 340,02 m²

Matrícula: 3548
Proprietário: **MARLI DE JESUS DO REGO**, RG nº 1134299834-SSP/BA, CPF nº 000.594.425-22, , , , residente e domiciliado na , nº , , , na cidade de

IMÓVEL: Lote **08**, Quadra: **29**, Loteamento: **Dourado**, com área total de **340,02 m²** metros quadrados e perímetro de 83,22 m, no perímetro urbano deste município, Inicia-se a descrição no vértice **P-01**, na coordenada Lat: **-13°21'02,5654"** e Long: **-44°37'27,4573"**, com azimute **82°49'09"** e distância de **10,61 m** de frente até o vértice **P-02**, de coordenada Lat: **-13°21'02,5217"** e Long: **-44°37'27,1073"**, confrontando com **Rua J**, daí segue com azimute **166°55'53"** e distância de **30,44 m** do lado direito até o vértice **P-03**, de coordenada Lat: **-13°21'03,4867"** e Long: **-44°37'26,8769"**, confrontando com **Lote 07-A**, daí segue com azimute **262°53'45"** e distância de **3,90 m** ao fundo até o vértice **P-04**, de coordenada Lat: **-13°21'03,5026"** e Long: **-44°37'27,0057"**, confrontando com **Lote 19**, daí segue com azimute **262°53'48"** e distância de **7,94 m** ao fundo até o vértice **P-05**, de coordenada Lat: **-13°21'03,5349"** e Long: **-44°37'27,2677"**, confrontando com **Lote 18**, daí segue com azimute **349°14'57"** e distância de **30,33 m** do lado esquerdo até o vértice **P-01**, de coordenada Lat: **-13°21'02,5654"** e Long: **-44°37'27,4573"**, confrontando com **Lote 09**.

Certificação Digital: W3GDW2EL-LHKSBPH8-FCULALY7-DBRXSLQV
Versão eletrônica disponível em: https://doem.org.br/ba/correntina
Documento assinado digitalmente conforme MP nº 2.200-2/2001 de 24/08/2001, que institui a infra-estrutura de Chaves Públicas Brasileira - ICP Brasil

PREFEITURA DE CORRENTINA
CIDADE DE TODOS

Quadra: 29
Lote: 09-A
Área: 167,14 m²

Matrícula: 11161
Proprietário: **MARIELLE NEVES RIBEIRO**, RG nº 2099653127-SSP/BA, CPF nº 069.575.495-50, , , , residente e domiciliado na , nº , , , na cidade de

IMÓVEL: Lote **09-A**, Quadra: **29**, Loteamento: **Dourado**, com área total de **167,14 m²** metros quadrados e perímetro de 72,22 m, no perímetro urbano deste município, Inicia-se a descrição no vértice **P-01**, na coordenada Lat: **-13°21'02,6235"** e Long: **-44°37'27,9226"**, com azimute **82°49'10"** e distância de **4,88 m** de frente até o vértice **P-02**, de coordenada Lat: **-13°21'02,6034"** e Long: **-44°37'27,7618"**, confrontando com **Rua J**, daí segue com azimute **169°44'22"** e distância de **16,89 m** do lado direito até o vértice **P-03**, de coordenada Lat: **-13°21'03,1443"** e Long: **-44°37'27,6609"**, confrontando com **Lote 09**, daí segue com azimute **80°14'26"** e distância de **0,42 m** do lado direito até o vértice **P-04**, de coordenada Lat: **-13°21'03,1420"** e Long: **-44°37'27,6473"**, confrontando com **Lote 09**, daí segue com azimute **168°54'19"** e distância de **13,44 m** do lado direito até o vértice **P-05**, de coordenada Lat: **-13°21'03,5711"** e Long: **-44°37'27,5607"**, confrontando com **Lote 09**, daí segue com azimute **262°53'47"** e distância de **6,33 m** ao fundo até o vértice **P-06**, de coordenada Lat: **-13°21'03,5969"** e Long: **-44°37'27,7694"**, confrontando com **Lote 17**, daí segue com azimute **351°19'37"** e distância de **30,26 m** do lado esquerdo até o vértice **P-01**, de coordenada Lat: **-13°21'02,6235"** e Long: **-44°37'27,9226"**, confrontando com **Lote 10**.

Certificação Digital: W3GDW2EL-LHKSBPH8-FCULALY7-DBRXSLQV
Versão eletrônica disponível em: https://doem.org.br/ba/correntina
Documento assinado digitalmente conforme MP nº 2.200-2/2001 de 24/08/2001, que institui a infra-estrutura de Chaves Públicas Brasileira - ICP Brasil

PREFEITURA DE CORRENTINA
CIDADE DE TODOS

Quadra: 29
Lote: 09
Área: 276,43 m²

Matrícula: 11160
Proprietário: **MARIELLE NEVES RIBEIRO**, RG nº 2099653127-SSP/BA, CPF nº 069.575.495-50, , , , residente e domiciliado na , nº , , , na cidade de

IMÓVEL: Lote **09**, Quadra: **29**, Loteamento: **Dourado**, com área total de **276,43 m²** metros quadrados e perímetro de 79,19 m, no perímetro urbano deste município, Inicia-se a descrição no vértice **P-01**, na coordenada Lat: **-13°21'02,6034"** e Long: **-44°37'27,7618"**, com azimute **82°49'09"** e distância de **9,23 m** de frente até o vértice **P-02**, de coordenada Lat: **-13°21'02,5654"** e Long: **-44°37'27,4573"**, confrontando com **Rua J**, daí segue com azimute **169°14'57"** e distância de **30,33 m** do lado direito até o vértice **P-03**, de coordenada Lat: **-13°21'03,5349"** e Long: **-44°37'27,2677"**, confrontando com **Lote 08**, daí segue com azimute **262°53'49"** e distância de **3,96 m** ao fundo até o vértice **P-04**, de coordenada Lat: **-13°21'03,5511"** e Long: **-44°37'27,3984"**, confrontando com **Lote 18**, daí segue com azimute **262°53'45"** e distância de **4,92 m** ao fundo até o vértice **P-05**, de coordenada Lat: **-13°21'03,5711"** e Long: **-44°37'27,5607"**, confrontando com **Lote 17**, daí segue com azimute **348°54'19"** e distância de **13,44 m** do lado esquerdo até o vértice **P-06**, de coordenada Lat: **-13°21'03,1420"** e Long: **-44°37'27,6473"**, confrontando com **Lote 09-A**, daí segue com azimute **260°14'43"** e distância de **0,42 m** do lado esquerdo até o vértice **P-07**, de coordenada Lat: **-13°21'03,1443"** e Long: **-44°37'27,6609"**, confrontando com **Lote 09-A**, daí segue com azimute **349°44'22"** e distância de **16,89 m** do lado esquerdo até o vértice **P-01**, de coordenada Lat: **-13°21'02,6034"** e Long: **-44°37'27,7618"**, confrontando com **Lote 09-A**.

Certificação Digital: W3GDW2EL-LHKSBPH8-FCULALY7-DBRXSLQV
Versão eletrônica disponível em: https://doem.org.br/ba/correntina
Documento assinado digitalmente conforme MP nº 2.200-2/2001 de 24/08/2001, que institui a infra-estrutura de Chaves Públicas Brasileira - ICP Brasil

PREFEITURA DE CORRENTINA
CIDADE DE TODOS

Quadra: 29
Lote: 10
Área: 376,71 m²

IMÓVEL: Lote **10**, Quadra: **29**, Loteamento: **Dourado**, com área total de **376,71 m²** metros quadrados e perímetro de 85,42 m, no perímetro urbano deste município, Inicia-se a descrição no vértice **P-01**, na coordenada Lat: **-13°21'02,6751"** e Long: **-44°37'28,3356"**, com azimute **82°49'10"** e distância de **12,52 m** de frente até o vértice **P-02**, de coordenada Lat: **-13°21'02,6235"** e Long: **-44°37'27,9226"**, confrontando com **Rua J**, daí segue com azimute **171°19'37"** e distância de **30,26 m** do lado direito até o vértice **P-03**, de coordenada Lat: **-13°21'03,5969"** e Long: **-44°37'27,7694"**, confrontando com **Lote 09-A**, daí segue com azimute **262°53'41"** e distância de **0,75 m** ao fundo até o vértice **P-04**, de coordenada Lat: **-13°21'03,6000"** e Long: **-44°37'27,7942"**, confrontando com **Lote 17**, daí segue com azimute **262°53'49"** e distância de **11,64 m** ao fundo até o vértice **P-05**, de coordenada Lat: **-13°21'03,6474"** e Long: **-44°37'28,1782"**, confrontando com **Lote 16**, daí segue com azimute **351°04'42"** e distância de **6,81 m** do lado esquerdo até o vértice **P-06**, de coordenada Lat: **-13°21'03,4285"** e Long: **-44°37'28,2136"**, confrontando com **Lote 13**, daí segue com azimute **351°04'40"** e distância de **11,91 m** do lado esquerdo até o vértice **P-07**, de coordenada Lat: **-13°21'03,0456"** e Long: **-44°37'28,2756"**, confrontando com **Lote 12**, daí segue com azimute **351°04'41"** e distância de **11,53 m** do lado esquerdo até o vértice **P-01**, de coordenada Lat: **-13°21'02,6751"** e Long: **-44°37'28,3356"**, confrontando com **Lote 11**.

Quadra: 29
Lote: 11
Área: 335,36 m²

IMÓVEL: Lote **11**, Quadra: **29**, Loteamento: **Dourado**, com área total de **335,36 m²** metros quadrados e perímetro de 80,91 m, no perímetro urbano deste município, Inicia-se a descrição no vértice **P-01**, na coordenada Lat: **-13°21'03,1731"** e Long: **-44°37'29,2340"**, com azimute **353°50'39"** e distância de **11,76 m** de frente até o vértice **P-02**, de coordenada Lat: **-13°21'02,7925"** e Long: **-44°37'29,2765"**, confrontando com **Avenida Ruy Barbosa**, daí segue com azimute **82°49'10"** e distância de **28,53 m** do lado direito até o vértice **P-03**, de coordenada Lat: **-13°21'02,6751"** e Long: **-44°37'28,3356"**, confrontando com **Rua J**, daí segue com azimute **171°04'41"** e distância de **11,53 m** ao fundo até o vértice **P-04**, de coordenada Lat: **-13°21'03,0456"** e Long: **-44°37'28,2756"**, confrontando com **Lote 10**, daí segue com azimute **262°21'06"** e distância de **29,09 m** do lado esquerdo até o vértice **P-01**, de coordenada Lat: **-13°21'03,1731"** e Long: **-44°37'29,2340"**, confrontando com **Lote 12**.

Certificação Digital: W3GDW2EL-LHKSBPH8-FCULALY7-DBRXSLQV
Versão eletrônica disponível em: https://doem.org.br/ba/correntina
Documento assinado digitalmente conforme MP nº 2.200-2/2001 de 24/08/2001, que institui a infra-estrutura de Chaves Públicas Brasileira - ICP Brasil

PREFEITURA DE CORRENTINA
CIDADE DE TODOS

Quadra: 29
Lote: 12
Área: 350,35 m²

Matrícula: 3936
Proprietário: **EVANGELINO GERALDO PEREIRA**, RG nº 08017005-66-SSP/BA, CPF nº 895.717.465-68, , , , residente e domiciliado na , nº , , , na cidade de

IMÓVEL: Lote **12**, Quadra: **29**, Loteamento: **Dourado**, com área total de **350,35 m²** metros quadrados e perímetro de 82,54 m, no perímetro urbano deste município, Inicia-se a descrição no vértice **P-01**, na coordenada Lat: **-13°21'03,5608"** e Long: **-44°37'29,1863"**, com azimute **353°13'31"** e distância de **12,00 m** de frente até o vértice **P-02**, de coordenada Lat: **-13°21'03,1731"** e Long: **-44°37'29,2340"**, confrontando com **Avenida Ruy Barbosa**, daí segue com azimute **82°21'05"** e distância de **29,09 m** do lado direito até o vértice **P-03**, de coordenada Lat: **-13°21'03,0456"** e Long: **-44°37'28,2756"**, confrontando com **Lote 11**, daí segue com azimute **171°04'40"** e distância de **11,91 m** ao fundo até o vértice **P-04**, de coordenada Lat: **-13°21'03,4285"** e Long: **-44°37'28,2136"**, confrontando com **Lote 10**, daí segue com azimute **262°10'48"** e distância de **29,54 m** do lado esquerdo até o vértice **P-01**, de coordenada Lat: **-13°21'03,5608"** e Long: **-44°37'29,1863"**, confrontando com **Lote 13**.

Quadra: 29
Lote: 13
Área: 355,48 m²

IMÓVEL: Lote **13**, Quadra: **29**, Loteamento: **Dourado**, com área total de **355,48 m²** metros quadrados e perímetro de 83,34 m, no perímetro urbano deste município, Inicia-se a descrição no vértice **P-01**, na coordenada Lat: **-13°21'03,9447"** e Long: **-44°37'29,1348"**, com azimute **352°36'20"** e distância de **11,89 m** de frente até o vértice **P-02**, de coordenada Lat: **-13°21'03,5608"** e Long: **-44°37'29,1863"**, confrontando com **Avenida Ruy Barbosa**, daí segue com azimute **82°10'48"** e distância de **29,54 m** do lado direito até o vértice **P-03**, de coordenada Lat: **-13°21'03,4285"** e Long: **-44°37'28,2136"**, confrontando com **Lote 12**, daí segue com azimute **171°04'42"** e distância de **6,81 m** ao fundo até o vértice **P-04**, de coordenada Lat: **-13°21'03,6474"** e Long: **-44°37'28,1782"**, confrontando com **Lote 10**, daí segue com azimute **171°04'38"** e distância de **5,24 m** ao fundo até o vértice **P-05**, de coordenada Lat: **-13°21'03,8159"** e Long: **-44°37'28,1509"**, confrontando com **Lote 16**, daí segue com azimute **262°28'09"** e distância de **29,86 m** do lado esquerdo até o vértice **P-01**, de coordenada Lat: **-13°21'03,9447"** e Long: **-44°37'29,1348"**, confrontando com **Lote 14**.

Certificação Digital: W3GDW2EL-LHKSBPH8-FCULALY7-DBRXSLQV
Versão eletrônica disponível em: https://doem.org.br/ba/correntina
Documento assinado digitalmente conforme MP nº 2.200-2/2001 de 24/08/2001, que institui a infra-estrutura de Chaves Públicas Brasileira - ICP Brasil

PREFEITURA DE CORRENTINA
CIDADE DE TODOS

Quadra: 29
Lote: 14
Área: 360,76 m²

IMÓVEL: Lote **14**, Quadra: **29**, Loteamento: **Dourado**, com área total de **360,76 m²** metros quadrados e perímetro de 84,07 m, no perímetro urbano deste município, Inicia-se a descrição no vértice **P-01**, na coordenada Lat: **-13°21'04,3331"** e Long: **-44°37'29,0828"**, com azimute **352°36'21"** e distância de **12,03 m** de frente até o vértice **P-02**, de coordenada Lat: **-13°21'03,9447"** e Long: **-44°37'29,1348"**, confrontando com **Avenida Ruy Barbosa**, daí segue com azimute **82°28'09"** e distância de **29,86 m** do lado direito até o vértice **P-03**, de coordenada Lat: **-13°21'03,8159"** e Long: **-44°37'28,1509"**, confrontando com **Lote 13**, daí segue com azimute **171°04'41"** e distância de **12,00 m** ao fundo até o vértice **P-04**, de coordenada Lat: **-13°21'04,2018"** e Long: **-44°37'28,0884"**, confrontando com **Lote 16**, daí segue com azimute **262°24'21"** e distância de **30,18 m** do lado esquerdo até o vértice **P-01**, de coordenada Lat: **-13°21'04,3331"** e Long: **-44°37'29,0828"**, confrontando com **Lote 15**.

Quadra: 29
Lote: 15
Área: 373,42 m²

Matrícula: 8612
Proprietário: **ANTÔNIO ALVES COÊLHO**, RG nº 3839581-DGPC/GO, CPF nº 296.399.561-04, , , , residente e domiciliado na , nº , , , na cidade de

IMÓVEL: Lote **15**, Quadra: **29**, Loteamento: **Dourado**, com área total de **373,42 m²** metros quadrados e perímetro de 85,31 m, no perímetro urbano deste município, Inicia-se a descrição no vértice **P-01**, na coordenada Lat: **-13°21'04,7275"** e Long: **-44°37'29,0299"**, com azimute **352°36'21"** e distância de **12,22 m** de frente até o vértice **P-02**, de coordenada Lat: **-13°21'04,3331"** e Long: **-44°37'29,0828"**, confrontando com **Avenida Ruy Barbosa**, daí segue com azimute **82°24'21"** e distância de **30,18 m** do lado direito até o vértice **P-03**, de coordenada Lat: **-13°21'04,2018"** e Long: **-44°37'28,0884"**, confrontando com **Lote 14**, daí segue com azimute **171°04'41"** e distância de **12,40 m** ao fundo até o vértice **P-04**, de coordenada Lat: **-13°21'04,6004"** e Long: **-44°37'28,0239"**, confrontando com **Lote 16**, daí segue com azimute **262°44'10"** e distância de **30,51 m** do lado esquerdo até o vértice **P-01**, de coordenada Lat: **-13°21'04,7275"** e Long: **-44°37'29,0299"**, confrontando com **Rua K**.

Certificação Digital: W3GDW2EL-LHKSBPH8-FCULALY7-DBRXSLQV
Versão eletrônica disponível em: https://doem.org.br/ba/correntina
Documento assinado digitalmente conforme MP nº 2.200-2/2001 de 24/08/2001, que institui a infra-estrutura de Chaves Públicas Brasileira - ICP Brasil

PREFEITURA DE CORRENTINA
CIDADE DE TODOS

Quadra: 29
Lote: 16
Área: 347,80 m²

Matrícula: 10063
Proprietário: **TATIANE SOUZA ALECRIM**, RG nº 14.839.071-47-SSP/BA, CPF nº 054.122.635-50, , , , residente e domiciliado na , nº , , , na cidade de

IMÓVEL: Lote **16**, Quadra: **29**, Loteamento: **Dourado**, com área total de **347,80 m²** metros quadrados e perímetro de 82,75 m, no perímetro urbano deste município, Inicia-se a descrição no vértice **P-01**, na coordenada Lat: **-13°21'04,5510"** e Long: **-44°37'27,6332"**, com azimute **262°44'10"** e distância de **11,85 m** de frente até o vértice **P-02**, de coordenada Lat: **-13°21'04,6004"** e Long: **-44°37'28,0239"**, confrontando com **Rua K**, daí segue com azimute **351°04'41"** e distância de **12,40 m** do lado direito até o vértice **P-03**, de coordenada Lat: **-13°21'04,2018"** e Long: **-44°37'28,0884"**, confrontando com **Lote 15**, daí segue com azimute **351°04'41"** e distância de **12,00 m** do lado direito até o vértice **P-04**, de coordenada Lat: **-13°21'03,8159"** e Long: **-44°37'28,1509"**, confrontando com **Lote 14**, daí segue com azimute **351°04'38"** e distância de **5,24 m** do lado direito até o vértice **P-05**, de coordenada Lat: **-13°21'03,6474"** e Long: **-44°37'28,1782"**, confrontando com **Lote 13**, daí segue com azimute **82°53'49"** e distância de **11,64 m** ao fundo até o vértice **P-06**, de coordenada Lat: **-13°21'03,6000"** e Long: **-44°37'27,7942"**, confrontando com **Lote 10**, daí segue com azimute **170°40'22"** e distância de **29,62 m** do lado esquerdo até o vértice **P-01**, de coordenada Lat: **-13°21'04,5510"** e Long: **-44°37'27,6332"**, confrontando com **Lote 17**.

Certificação Digital: W3GDW2EL-LHKSBPH8-FCULALY7-DBRXSLQV
Versão eletrônica disponível em: https://doem.org.br/ba/correntina
Documento assinado digitalmente conforme MP nº 2.200-2/2001 de 24/08/2001, que institui a infra-estrutura de Chaves Públicas Brasileira - ICP Brasil

PREFEITURA DE CORRENTINA
CIDADE DE TODOS

Quadra: 29
Lote: 17
Área: 354,94 m²

Matrícula: 11543
Proprietário: **VALENTINA MARIA DUARTE**, RG nº 903242850-SSP/BA, CPF nº 947.818.505-53, , , , residente e domiciliado na , nº , , , na cidade de

IMÓVEL: Lote **17**, Quadra: **29**, Loteamento: **Dourado**, com área total de **354,94 m²** metros quadrados e perímetro de 83,20 m, no perímetro urbano deste município, Inicia-se a descrição no vértice **P-01**, na coordenada Lat: **-13°21'04,5011"** e Long: **-44°37'27,2376"**, com azimute **262°44'10"** e distância de **12,00 m** de frente até o vértice **P-02**, de coordenada Lat: **-13°21'04,5510"** e Long: **-44°37'27,6332"**, confrontando com **Rua K**, daí segue com azimute **350°40'22"** e distância de **29,62 m** do lado direito até o vértice **P-03**, de coordenada Lat: **-13°21'03,6000"** e Long: **-44°37'27,7942"**, confrontando com **Lote 16**, daí segue com azimute **82°53'41"** e distância de **0,75 m** ao fundo até o vértice **P-04**, de coordenada Lat: **-13°21'03,5969"** e Long: **-44°37'27,7694"**, confrontando com **Lote 10**, daí segue com azimute **82°53'48"** e distância de **6,33 m** ao fundo até o vértice **P-05**, de coordenada Lat: **-13°21'03,5711"** e Long: **-44°37'27,5607"**, confrontando com **Lote 09-A**, daí segue com azimute **82°53'45"** e distância de **4,92 m** ao fundo até o vértice **P-06**, de coordenada Lat: **-13°21'03,5511"** e Long: **-44°37'27,3984"**, confrontando com **Lote 09**, daí segue com azimute **170°40'22"** e distância de **29,58 m** do lado esquerdo até o vértice **P-01**, de coordenada Lat: **-13°21'04,5011"** e Long: **-44°37'27,2376"**, confrontando com **Lote 18**.

Certificação Digital: W3GDW2EL-LHKSBPH8-FCULALY7-DBRXSLQV
Versão eletrônica disponível em: https://doem.org.br/ba/correntina
Documento assinado digitalmente conforme MP nº 2.200-2/2001 de 24/08/2001, que institui a infra-estrutura de Chaves Públicas Brasileira - ICP Brasil

PREFEITURA DE CORRENTINA
CIDADE DE TODOS

Quadra: 29
Lote: 18
Área: 353,09 m²

Matrícula: 4011
Proprietário: **TERTULINO MOREIRA**, RG nº -, CPF nº 129.379.085-00, brasileiro, funcionário público, casado(a), residente e domiciliado na , nº , , , na cidade de Correntina-BA

IMÓVEL: Lote **18**, Quadra: **29**, Loteamento: **Dourado**, com área total de **353,09 m²** metros quadrados e perímetro de 83,03 m, no perímetro urbano deste município, Inicia-se a descrição no vértice **P-01**, na coordenada Lat: **-13°21'04,4511"** e Long: **-44°37'26,8420"**, com azimute **262°44'10"** e distância de **12,00 m** de frente até o vértice **P-02**, de coordenada Lat: **-13°21'04,5011"** e Long: **-44°37'27,2376"**, confrontando com **Rua K**, daí segue com azimute **350°40'22"** e distância de **29,58 m** do lado direito até o vértice **P-03**, de coordenada Lat: **-13°21'03,5511"** e Long: **-44°37'27,3984"**, confrontando com **Lote 17**, daí segue com azimute **82°53'49"** e distância de **3,96 m** ao fundo até o vértice **P-04**, de coordenada Lat: **-13°21'03,5349"** e Long: **-44°37'27,2677"**, confrontando com **Lote 09**, daí segue com azimute **82°53'48"** e distância de **7,94 m** ao fundo até o vértice **P-05**, de coordenada Lat: **-13°21'03,5026"** e Long: **-44°37'27,0057"**, confrontando com **Lote 08**, daí segue com azimute **170°29'47"** e distância de **29,55 m** do lado esquerdo até o vértice **P-01**, de coordenada Lat: **-13°21'04,4511"** e Long: **-44°37'26,8420"**, confrontando com **Lote 19**.

Certificação Digital: W3GDW2EL-LHKSBPH8-FCULALY7-DBRXSLQV
Versão eletrônica disponível em: https://doem.org.br/ba/correntina
Documento assinado digitalmente conforme MP nº 2.200-2/2001 de 24/08/2001, que institui a infra-estrutura de Chaves Públicas Brasileira - ICP Brasil

PREFEITURA DE CORRENTINA
CIDADE DE TODOS

Quadra: 29
Lote: 19
Área: 351,29 m²

Matrícula: 14900 e 14901
Proprietário: **ANGELICA NERI FERREIRA**, RG nº 2162457458-SSP/BA, CPF nº 079.773.035-40, , , , residente e domiciliado na , nº , , , na cidade de

Matrícula: 14900 e 14901
Proprietário: **ANA KAROLYNA SILVA DO NASCIMENTO**, RG nº 1674267533-SSP/BA, CPF nº 094.919.945-14, , , , residente e domiciliado na , nº , , , na cidade de

IMÓVEL: Lote **19**, Quadra: **29**, Loteamento: **Dourado**, com área total de **351,29 m²** metros quadrados e perímetro de 82,88 m, no perímetro urbano deste município, Inicia-se a descrição no vértice **P-01**, na coordenada Lat: **-13°21'04,4012"** e Long: **-44°37'26,4466"**, com azimute **262°44'09"** e distância de **11,99 m** de frente até o vértice **P-02**, de coordenada Lat: **-13°21'04,4511"** e Long: **-44°37'26,8420"**, confrontando com **Rua K**, daí segue com azimute **350°29'47"** e distância de **29,55 m** do lado direito até o vértice **P-03**, de coordenada Lat: **-13°21'03,5026"** e Long: **-44°37'27,0057"**, confrontando com **Lote 18**, daí segue com azimute **82°53'45"** e distância de **3,90 m** ao fundo até o vértice **P-04**, de coordenada Lat: **-13°21'03,4867"** e Long: **-44°37'26,8769"**, confrontando com **Lote 08**, daí segue com azimute **82°53'49"** e distância de **7,91 m** ao fundo até o vértice **P-05**, de coordenada Lat: **-13°21'03,4544"** e Long: **-44°37'26,6160"**, confrontando com **Lote 07-A**, daí segue com azimute **170°08'52"** e distância de **29,53 m** do lado esquerdo até o vértice **P-01**, de coordenada Lat: **-13°21'04,4012"** e Long: **-44°37'26,4466"**, confrontando com **Lote 20**.

Certificação Digital: W3GDW2EL-LHKSBPH8-FCULALY7-DBRXSLQV
Versão eletrônica disponível em: https://doem.org.br/ba/correntina
Documento assinado digitalmente conforme MP nº 2.200-2/2001 de 24/08/2001, que institui a infra-estrutura de Chaves Públicas Brasileira - ICP Brasil

PREFEITURA DE CORRENTINA
CIDADE DE TODOS

Quadra: 29
Lote: 20
Área: 521,01 m²

IMÓVEL: Lote **20**, Quadra: **29**, Loteamento: **Dourado**, com área total de **521,01 m²** metros quadrados e perímetro de 94,34 m, no perímetro urbano deste município, Inicia-se a descrição no vértice **P-01**, na coordenada Lat: **-13°21'04,3289"** e Long: **-44°37'25,8743"**, com azimute **262°44'10"** e distância de **17,36 m** de frente até o vértice **P-02**, de coordenada Lat: **-13°21'04,4012"** e Long: **-44°37'26,4466"**, confrontando com **Rua K**, daí segue com azimute **350°08'52"** e distância de **29,53 m** do lado direito até o vértice **P-03**, de coordenada Lat: **-13°21'03,4544"** e Long: **-44°37'26,6160"**, confrontando com **Lote 19**, daí segue com azimute **82°53'46"** e distância de **5,71 m** ao fundo até o vértice **P-04**, de coordenada Lat: **-13°21'03,4312"** e Long: **-44°37'26,4277"**, confrontando com **Lote 07**, daí segue com azimute **82°53'47"** e distância de **12,29 m** ao fundo até o vértice **P-05**, de coordenada Lat: **-13°21'03,3811"** e Long: **-44°37'26,0223"**, confrontando com **Lote 06**, daí segue com azimute **171°23'45"** e distância de **5,36 m** do lado esquerdo até o vértice **P-06**, de coordenada Lat: **-13°21'03,5537"** e Long: **-44°37'25,9953"**, confrontando com **Lote 03**, daí segue com azimute **171°23'48"** e distância de **12,06 m** do lado esquerdo até o vértice **P-07**, de coordenada Lat: **-13°21'03,9416"** e Long: **-44°37'25,9348"**, confrontando com **Lote 02**, daí segue com azimute **171°23'48"** e distância de **12,03 m** do lado esquerdo até o vértice **P-01**, de coordenada Lat: **-13°21'04,3289"** e Long: **-44°37'25,8743"**, confrontando com **Lote 01**.

Certificação Digital: W3GDW2EL-LHKSBPH8-FCULALY7-DBRXSLQV
Versão eletrônica disponível em: https://doem.org.br/ba/correntina
Documento assinado digitalmente conforme MP nº 2.200-2/2001 de 24/08/2001, que institui a infra-estrutura de Chaves Públicas Brasileira - ICP Brasil

PREFEITURA DE CORRENTINA
CIDADE DE TODOS

Quadra: 30
Lote: 01
Área: 6.502,34 m²

Matrícula: 2269
Proprietário: **MUNICÍPIO DE CORRENTINA**, RG nº -, CPF nº 14.221.741/0001-07, , , , residente e domiciliado na Rua da Chácara, nº 445, , Antônio de França Barbosa, na cidade de Correntina-BA

IMÓVEL: Lote **01**, Quadra: **30**, Loteamento: **Dourado**, com área total de **6.502,34 m²** metros quadrados e perímetro de 339,36 m, no perímetro urbano deste município, Inicia-se a descrição no vértice **P-01**, na coordenada Lat: **-13°21'05,2600"** e Long: **-44°37'33,0833"**, com azimute **302°31'01"** e distância de **6,00 m** de frente até o vértice **P-02**, de coordenada Lat: **-13°21'05,1553"** e Long: **-44°37'33,2516"**, confrontando com **Rodovia BR-349**, daí segue com azimute **11°55'37"** e distância de **18,73 m** de frente até o vértice **P-03**, de coordenada Lat: **-13°21'04,5585"** e Long: **-44°37'33,1238"**, confrontando com **Rodovia BR-349**, daí segue com azimute **354°48'13"** e distância de **37,99 m** de frente até o vértice **P-04**, de coordenada Lat: **-13°21'03,3270"** e Long: **-44°37'33,2401"**, confrontando com **Rodovia BR-349**, daí segue com azimute **82°39'50"** e distância de **72,21 m** do lado direito até o vértice **P-05**, de coordenada Lat: **-13°21'03,0233"** e Long: **-44°37'30,8595"**, confrontando com **Rua J**, daí segue com azimute **51°06'24"** e distância de **1,05 m** do lado direito até o vértice **P-06**, de coordenada Lat: **-13°21'03,0018"** e Long: **-44°37'30,8324"**, confrontando com **Rua J**, daí segue com azimute **83°02'37"** e distância de **33,68 m** do lado direito até o vértice **P-07**, de coordenada Lat: **-13°21'02,8674"** e Long: **-44°37'29,7213"**, confrontando com **Rua J**, daí segue com azimute **172°43'41"** e distância de **59,99 m** ao fundo até o vértice **P-08**, de coordenada Lat: **-13°21'04,8040"** e Long: **-44°37'29,4659"**, confrontando com **Avenida Ruy Barbosa**, daí segue com azimute **262°45'03"** e distância de **109,71 m** do lado esquerdo até o vértice **P-01**, de coordenada Lat: **-13°21'05,2600"** e Long: **-44°37'33,0833"**, confrontando com **Rua K**.

Certificação Digital: W3GDW2EL-LHKSBPH8-FCULALY7-DBRXSLQV
Versão eletrônica disponível em: https://doem.org.br/ba/correntina
Documento assinado digitalmente conforme MP nº 2.200-2/2001 de 24/08/2001, que institui a infra-estrutura de Chaves Públicas Brasileira - ICP Brasil

PREFEITURA DE CORRENTINA
CIDADE DE TODOS

Quadra: 31
Lote: 01
Área: 420,00 m²

Matrícula: 4339
Proprietário: **JUSSELINO NERI DE SOUZA**, RG nº 10155045 66-SSP/BA, CPF nº 374.388.752-53, , , , residente e domiciliado na , nº , , , na cidade de

IMÓVEL: Lote **01**, Quadra: **31**, Loteamento: **Dourado**, com área total de **420,00 m²** metros quadrados e perímetro de 87,84 m, no perímetro urbano deste município, Inicia-se a descrição no vértice **P-01**, na coordenada Lat: **-13°21'00,8047"** e Long: **-44°37'23,7360"**, com azimute **181°56'23"** e distância de **30,05 m** de frente até o vértice **P-02**, de coordenada Lat: **-13°21'01,7824"** e Long: **-44°37'23,7683"**, confrontando com **Avenida José M. Bonfim Vilasboas**, daí segue com azimute **263°00'55"** e distância de **11,89 m** do lado direito até o vértice **P-03**, de coordenada Lat: **-13°21'01,8301"** e Long: **-44°37'24,1606"**, confrontando com **Rua J**, daí segue com azimute **352°47'40"** e distância de **29,22 m** ao fundo até o vértice **P-04**, de coordenada Lat: **-13°21'00,8868"** e Long: **-44°37'24,2839"**, confrontando com **Lote 02**, daí segue com azimute **81°23'31"** e distância de **1,85 m** do lado esquerdo até o vértice **P-05**, de coordenada Lat: **-13°21'00,8777"** e Long: **-44°37'24,2232"**, confrontando com **Lote 05**, daí segue com azimute **81°23'32"** e distância de **7,49 m** do lado esquerdo até o vértice **P-06**, de coordenada Lat: **-13°21'00,8408"** e Long: **-44°37'23,9773"**, confrontando com **Lote 06**, daí segue com azimute **81°23'33"** e distância de **7,34 m** do lado esquerdo até o vértice **P-01**, de coordenada Lat: **-13°21'00,8047"** e Long: **-44°37'23,7360"**, confrontando com **Lote 07**.

Quadra: 31
Lote: 02
Área: 330,11 m²

IMÓVEL: Lote **02**, Quadra: **31**, Loteamento: **Dourado**, com área total de **330,11 m²** metros quadrados e perímetro de 80,99 m, no perímetro urbano deste município, Inicia-se a descrição no vértice **P-01**, na coordenada Lat: **-13°21'01,8301"** e Long: **-44°37'24,1606"**, com azimute **261°41'22"** e distância de **11,19 m** de frente até o vértice **P-02**, de coordenada Lat: **-13°21'01,8833"** e Long: **-44°37'24,5288"**, confrontando com **Rua J**, daí segue com azimute **352°19'36"** e distância de **29,15 m** do lado direito até o vértice **P-03**, de coordenada Lat: **-13°21'00,9430"** e Long: **-44°37'24,6596"**, confrontando com **Lote 03**, daí segue com azimute **81°23'33"** e distância de **11,43 m** ao fundo até o vértice **P-04**, de coordenada Lat: **-13°21'00,8868"** e Long: **-44°37'24,2839"**, confrontando com **Lote 05**, daí segue com azimute **172°47'40"** e distância de **29,22 m** do lado esquerdo até o vértice **P-01**, de coordenada Lat: **-13°21'01,8301"** e Long: **-44°37'24,1606"**, confrontando com **Lote 01**.

Certificação Digital: W3GDW2EL-LHKSBPH8-FCULALY7-DBRXSLQV
Versão eletrônica disponível em: https://doem.org.br/ba/correntina
Documento assinado digitalmente conforme MP nº 2.200-2/2001 de 24/08/2001, que institui a infra-estrutura de Chaves Públicas Brasileira - ICP Brasil

PREFEITURA DE CORRENTINA
CIDADE DE TODOS

Quadra: 31
Lote: 03
Área: 352,69 m²

IMÓVEL: Lote **03**, Quadra: **31**, Loteamento: **Dourado**, com área total de **352,69 m²** metros quadrados e perímetro de 82,46 m, no perímetro urbano deste município, Inicia-se a descrição no vértice **P-01**, na coordenada Lat: **-13°21'01,8833"** e Long: **-44°37'24,5288"**, com azimute **261°41'22"** e distância de **12,10 m** de frente até o vértice **P-02**, de coordenada Lat: **-13°21'01,9408"** e Long: **-44°37'24,9268"**, confrontando com **Rua J**, daí segue com azimute **352°17'12"** e distância de **29,09 m** do lado direito até o vértice **P-03**, de coordenada Lat: **-13°21'01,0027"** e Long: **-44°37'25,0580"**, confrontando com **Avenida Diolino Francisco Dourado**, daí segue com azimute **81°23'33"** e distância de **12,12 m** ao fundo até o vértice **P-04**, de coordenada Lat: **-13°21'00,9430"** e Long: **-44°37'24,6596"**, confrontando com **Lote 04**, daí segue com azimute **172°19'36"** e distância de **29,15 m** do lado esquerdo até o vértice **P-01**, de coordenada Lat: **-13°21'01,8833"** e Long: **-44°37'24,5288"**, confrontando com **Lote 02**.

Quadra: 31
Lote: 04
Área: 358,04 m²

Matrícula: 8398
Proprietário: **FLORÊNCIO AMARAL DA GUARDA**, RG nº 2158630973-SSP/BA, CPF nº 449.748.335-53, , , , residente e domiciliado na , nº , , , na cidade de

IMÓVEL: Lote **04**, Quadra: **31**, Loteamento: **Dourado**, com área total de **358,04 m²** metros quadrados e perímetro de 83,47 m, no perímetro urbano deste município, Inicia-se a descrição no vértice **P-01**, na coordenada Lat: **-13°21'00,0403"** e Long: **-44°37'25,1927"**, com azimute **83°03'28"** e distância de **12,02 m** de frente até o vértice **P-02**, de coordenada Lat: **-13°20'59,9924"** e Long: **-44°37'24,7961"**, confrontando com **Rua I**, daí segue com azimute **172°05'02"** e distância de **29,49 m** do lado direito até o vértice **P-03**, de coordenada Lat: **-13°21'00,9430"** e Long: **-44°37'24,6596"**, confrontando com **Lote 05**, daí segue com azimute **261°23'33"** e distância de **12,12 m** ao fundo até o vértice **P-04**, de coordenada Lat: **-13°21'01,0027"** e Long: **-44°37'25,0580"**, confrontando com **Lote 03**, daí segue com azimute **352°17'12"** e distância de **29,84 m** do lado esquerdo até o vértice **P-01**, de coordenada Lat: **-13°21'00,0403"** e Long: **-44°37'25,1927"**, confrontando com **Avenida Diolino Francisco Dourado**.

PREFEITURA DE CORRENTINA
CIDADE DE TODOS

Quadra: 31
Lote: 05
Área: 373,47 m²

IMÓVEL: Lote **05**, Quadra: **31**, Loteamento: **Dourado**, com área total de **373,47 m²** metros quadrados e perímetro de 84,12 m, no perímetro urbano deste município, Inicia-se a descrição no vértice **P-01**, na coordenada Lat: **-13°20'59,9924"** e Long: **-44°37'24,7961"**, com azimute **83°03'28"** e distância de **12,21 m** de frente até o vértice **P-02**, de coordenada Lat: **-13°20'59,9438"** e Long: **-44°37'24,3932"**, confrontando com **Rua I**, daí segue com azimute **169°58'56"** e distância de **29,14 m** do lado direito até o vértice **P-03**, de coordenada Lat: **-13°21'00,8777"** e Long: **-44°37'24,2232"**, confrontando com **Lote 06**, daí segue com azimute **261°23'31"** e distância de **1,85 m** ao fundo até o vértice **P-04**, de coordenada Lat: **-13°21'00,8868"** e Long: **-44°37'24,2839"**, confrontando com **Lote 01**, daí segue com azimute **261°23'33"** e distância de **11,43 m** ao fundo até o vértice **P-05**, de coordenada Lat: **-13°21'00,9430"** e Long: **-44°37'24,6596"**, confrontando com **Lote 02**, daí segue com azimute **352°05'02"** e distância de **29,49 m** do lado esquerdo até o vértice **P-01**, de coordenada Lat: **-13°20'59,9924"** e Long: **-44°37'24,7961"**, confrontando com **Lote 04**.

Quadra: 31
Lote: 06
Área: 269,16 m²

Matrícula: 9950
Proprietário: **RAIMUNDO DE CASTRO E SILVA**, RG nº 1653506440-SSP/BA, CPF nº 075.387.235-87, , , , residente e domiciliado na , nº , , , na cidade de

Matrícula: 9950
Proprietário: **NEIVA NEVES E SILVA**, RG nº 1430260629-SSP/BA, CPF nº 029.446.055-18, , , , residente e domiciliado na , nº , , , na cidade de

IMÓVEL: Lote **06**, Quadra: **31**, Loteamento: **Dourado**, com área total de **269,16 m²** metros quadrados e perímetro de 76,67 m, no perímetro urbano deste município, Inicia-se a descrição no vértice **P-01**, na coordenada Lat: **-13°20'59,9438"** e Long: **-44°37'24,3932"**, com azimute **83°03'28"** e distância de **11,09 m** de frente até o vértice **P-02**, de coordenada Lat: **-13°20'59,8996"** e Long: **-44°37'24,0274"**, confrontando com **Rua I**, daí segue com azimute **177°06'10"** e distância de **28,95 m** do lado direito até o vértice **P-03**, de coordenada Lat: **-13°21'00,8408"** e Long: **-44°37'23,9773"**, confrontando com **Lote 07**, daí segue com azimute **261°23'33"** e distância de **7,49 m** ao fundo até o vértice **P-04**, de coordenada Lat: **-13°21'00,8777"** e Long: **-44°37'24,2232"**, confrontando com **Lote 01**, daí segue com azimute **349°58'55"** e distância de **29,14 m** do lado esquerdo até o vértice **P-01**, de coordenada Lat: **-13°20'59,9438"** e Long: **-44°37'24,3932"**, confrontando com **Lote 05**.

Certificação Digital: W3GDW2EL-LHKSBPH8-FCULALY7-DBRXSLQV
Versão eletrônica disponível em: https://doem.org.br/ba/correntina
Documento assinado digitalmente conforme MP nº 2.200-2/2001 de 24/08/2001, que institui a infra-estrutura de Chaves Públicas Brasileira - ICP Brasil

PREFEITURA DE CORRENTINA
CIDADE DE TODOS

Quadra: 31
Lote: 07
Área: 259,65 m²

Matrícula: 4496
Proprietário: **ERIVELTON NASCIMENTO RODRIGUES**, RG nº 1403600937-SSP/BA, CPF nº 027.295.095-50, , , , residente e domiciliado na , nº , , , na cidade de

IMÓVEL: Lote **07**, Quadra: **31**, Loteamento: **Dourado**, com área total de **259,65 m²** metros quadrados e perímetro de 76,21 m, no perímetro urbano deste município, Inicia-se a descrição no vértice **P-01**, na coordenada Lat: **-13°20'59,8996"** e Long: **-44°37'24,0274"**, com azimute **83°03'28"** e distância de **10,74 m** de frente até o vértice **P-02**, de coordenada Lat: **-13°20'59,8568"** e Long: **-44°37'23,6731"**, confrontando com **Rua I**, daí segue com azimute **183°48'15"** e distância de **29,18 m** do lado direito até o vértice **P-03**, de coordenada Lat: **-13°21'00,8047"** e Long: **-44°37'23,7360"**, confrontando com **Avenida José M. Bonfim Vilasboas**, daí segue com azimute **261°23'33"** e distância de **7,34 m** ao fundo até o vértice **P-04**, de coordenada Lat: **-13°21'00,8408"** e Long: **-44°37'23,9773"**, confrontando com **Lote 01**, daí segue com azimute **357°06'10"** e distância de **28,95 m** do lado esquerdo até o vértice **P-01**, de coordenada Lat: **-13°20'59,8996"** e Long: **-44°37'24,0274"**, confrontando com **Lote 06**.

Quadra: 32
Lote: 01
Área: 364,91 m²

IMÓVEL: Lote **01**, Quadra: **32**, Loteamento: **Dourado**, com área total de **364,91 m²** metros quadrados e perímetro de 84,53 m, no perímetro urbano deste município, Inicia-se a descrição no vértice **P-01**, na coordenada Lat: **-13°21'01,6096"** e Long: **-44°37'25,2970"**, com azimute **171°30'54"** e distância de **11,96 m** de frente até o vértice **P-02**, de coordenada Lat: **-13°21'01,9945"** e Long: **-44°37'25,2378"**, confrontando com **Avenida Diolino Francisco Dourado**, daí segue com azimute **262°40'05"** e distância de **30,24 m** do lado direito até o vértice **P-03**, de coordenada Lat: **-13°21'02,1216"** e Long: **-44°37'26,2348"**, confrontando com **Rua J**, daí segue com azimute **352°12'52"** e distância de **12,23 m** ao fundo até o vértice **P-04**, de coordenada Lat: **-13°21'01,7272"** e Long: **-44°37'26,2905"**, confrontando com **Lote 20**, daí segue com azimute **83°11'34"** e distância de **30,10 m** do lado esquerdo até o vértice **P-01**, de coordenada Lat: **-13°21'01,6096"** e Long: **-44°37'25,2970"**, confrontando com **Lote 02**.

Certificação Digital: W3GDW2EL-LHKSBPH8-FCULALY7-DBRXSLQV
Versão eletrônica disponível em: https://doem.org.br/ba/correntina
Documento assinado digitalmente conforme MP nº 2.200-2/2001 de 24/08/2001, que institui a infra-estrutura de Chaves Públicas Brasileira - ICP Brasil

PREFEITURA DE CORRENTINA
CIDADE DE TODOS

Quadra: 32
Lote: 02
Área: 366,91 m²

IMÓVEL: Lote **02**, Quadra: **32**, Loteamento: **Dourado**, com área total de **366,91 m²** metros quadrados e perímetro de 84,51 m, no perímetro urbano deste município, Inicia-se a descrição no vértice **P-01**, na coordenada Lat: **-13°21'01,2195"** e Long: **-44°37'25,3571"**, com azimute **171°30'54"** e distância de **12,12 m** de frente até o vértice **P-02**, de coordenada Lat: **-13°21'01,6096"** e Long: **-44°37'25,2970"**, confrontando com **Avenida Diolino Francisco Dourado**, daí segue com azimute **263°11'34"** e distância de **30,10 m** do lado direito até o vértice **P-03**, de coordenada Lat: **-13°21'01,7272"** e Long: **-44°37'26,2905"**, confrontando com **Lote 01**, daí segue com azimute **352°12'52"** e distância de **12,33 m** ao fundo até o vértice **P-04**, de coordenada Lat: **-13°21'01,3297"** e Long: **-44°37'26,3467"**, confrontando com **Lote 20**, daí segue com azimute **83°36'15"** e distância de **29,96 m** do lado esquerdo até o vértice **P-01**, de coordenada Lat: **-13°21'01,2195"** e Long: **-44°37'25,3571"**, confrontando com **Lote 03**.

Quadra: 32
Lote: 03
Área: 352,65 m²

Matrícula: 8497
Proprietário: **UNIÃO LESTE BRASILEIRA DA IGREJA ADVENTISTA DO SÉTIMO DIA**, RG nº -, CPF nº 17.261.509/0001-90, , , , residente e domiciliado na , nº , , , na cidade de

IMÓVEL: Lote **03**, Quadra: **32**, Loteamento: **Dourado**, com área total de **352,65 m²** metros quadrados e perímetro de 83,39 m, no perímetro urbano deste município, Inicia-se a descrição no vértice **P-01**, na coordenada Lat: **-13°21'00,8370"** e Long: **-44°37'25,4160"**, com azimute **171°30'55"** e distância de **11,89 m** de frente até o vértice **P-02**, de coordenada Lat: **-13°21'01,2195"** e Long: **-44°37'25,3571"**, confrontando com **Avenida Diolino Francisco Dourado**, daí segue com azimute **263°36'15"** e distância de **29,96 m** do lado direito até o vértice **P-03**, de coordenada Lat: **-13°21'01,3297"** e Long: **-44°37'26,3467"**, confrontando com **Lote 02**, daí segue com azimute **352°12'52"** e distância de **6,49 m** ao fundo até o vértice **P-04**, de coordenada Lat: **-13°21'01,1205"** e Long: **-44°37'26,3762"**, confrontando com **Lote 20**, daí segue com azimute **352°12'52"** e distância de **5,24 m** ao fundo até o vértice **P-05**, de coordenada Lat: **-13°21'00,9516"** e Long: **-44°37'26,4001"**, confrontando com **Lote 06**, daí segue com azimute **83°18'13"** e distância de **29,81 m** do lado esquerdo até o vértice **P-01**, de coordenada Lat: **-13°21'00,8370"** e Long: **-44°37'25,4160"**, confrontando com **Lote 04**.

Certificação Digital: W3GDW2EL-LHKSBPH8-FCULALY7-DBRXSLQV
Versão eletrônica disponível em: https://doem.org.br/ba/correntina
Documento assinado digitalmente conforme MP nº 2.200-2/2001 de 24/08/2001, que institui a infra-estrutura de Chaves Públicas Brasileira - ICP Brasil

PREFEITURA DE CORRENTINA
CIDADE DE TODOS

Quadra: 32
Lote: 04
Área: 339,47 m²

Matrícula: 8498
Proprietário: **QUELIA NEVES DA GUARDA**, RG nº 11340977 00-SSP/BA, CPF nº 012.124.061-41, , , , residente e domiciliado na, nº, , , na cidade de

IMÓVEL: Lote **04**, Quadra: **32**, Loteamento: **Dourado**, com área total de **339,47 m²** metros quadrados e perímetro de 75,84 m, no perímetro urbano deste município, Inicia-se a descrição no vértice **P-01**, na coordenada Lat: **-13°21'00,1408"** e Long: **-44°37'26,0105"**, com azimute **82°50'18"** e distância de **14,50 m** de frente até o vértice **P-02**, de coordenada Lat: **-13°21'00,0812"** e Long: **-44°37'25,5323"**, confrontando com **Rua I**, daí segue com azimute **171°30'54"** e distância de **23,48 m** do lado direito até o vértice **P-03**, de coordenada Lat: **-13°21'00,8370"** e Long: **-44°37'25,4160"**, confrontando com **Avenida Diolino Francisco Dourado**, daí segue com azimute **263°18'13"** e distância de **14,50 m** ao fundo até o vértice **P-04**, de coordenada Lat: **-13°21'00,8927"** e Long: **-44°37'25,8947"**, confrontando com **Lote 03**, daí segue com azimute **351°30'33"** e distância de **23,36 m** do lado esquerdo até o vértice **P-01**, de coordenada Lat: **-13°21'00,1408"** e Long: **-44°37'26,0105"**, confrontando com **Lote 05**.

Quadra: 32
Lote: 05
Área: 353,17 m²

IMÓVEL: Lote **05**, Quadra: **32**, Loteamento: **Dourado**, com área total de **353,17 m²** metros quadrados e perímetro de 76,92 m, no perímetro urbano deste município, Inicia-se a descrição no vértice **P-01**, na coordenada Lat: **-13°21'00,2025"** e Long: **-44°37'26,5058"**, com azimute **82°50'18"** e distância de **15,02 m** de frente até o vértice **P-02**, de coordenada Lat: **-13°21'00,1408"** e Long: **-44°37'26,0105"**, confrontando com **Rua I**, daí segue com azimute **171°30'34"** e distância de **23,36 m** do lado direito até o vértice **P-03**, de coordenada Lat: **-13°21'00,8927"** e Long: **-44°37'25,8947"**, confrontando com **Lote 04**, daí segue com azimute **263°18'13"** e distância de **15,31 m** ao fundo até o vértice **P-04**, de coordenada Lat: **-13°21'00,9516"** e Long: **-44°37'26,4001"**, confrontando com **Lote 03**, daí segue com azimute **352°12'52"** e distância de **23,23 m** do lado esquerdo até o vértice **P-01**, de coordenada Lat: **-13°21'00,2025"** e Long: **-44°37'26,5058"**, confrontando com **Lote 06**.

PREFEITURA DE CORRENTINA
CIDADE DE TODOS

Quadra: 32
Lote: 06
Área: 351,87 m²

Matrícula: 10040
Proprietário: **CARLA MIRANDA PACHECO**, RG nº 1510531548-SSP/BA, CPF nº 858.780.785-46, , , , residente e domiciliado na , nº , , , na cidade de

IMÓVEL: Lote **06**, Quadra: **32**, Loteamento: **Dourado**, com área total de **351,87 m²** metros quadrados e perímetro de 81,98 m, no perímetro urbano deste município, Inicia-se a descrição no vértice **P-01**, na coordenada Lat: **-13°21'00,2541"** e Long: **-44°37'26,9199"**, com azimute **82°50'19"** e distância de **12,56 m** de frente até o vértice **P-02**, de coordenada Lat: **-13°21'00,2025"** e Long: **-44°37'26,5058"**, confrontando com **Rua I**, daí segue com azimute **172°12'52"** e distância de **23,23 m** do lado direito até o vértice **P-03**, de coordenada Lat: **-13°21'00,9516"** e Long: **-44°37'26,4001"**, confrontando com **Lote 04**, daí segue com azimute **172°12'52"** e distância de **5,24 m** do lado direito até o vértice **P-04**, de coordenada Lat: **-13°21'01,1205"** e Long: **-44°37'26,3762"**, confrontando com **Lote 03**, daí segue com azimute **260°14'25"** e distância de **11,93 m** ao fundo até o vértice **P-05**, de coordenada Lat: **-13°21'01,1869"** e Long: **-44°37'26,7671"**, confrontando com **Lote 20**, daí segue com azimute **350°58'25"** e distância de **29,02 m** do lado esquerdo até o vértice **P-01**, de coordenada Lat: **-13°21'00,2541"** e Long: **-44°37'26,9199"**, confrontando com **Lote 07**.

Quadra: 32
Lote: 07
Área: 350,03 m²

Matrícula: 5690
Proprietário: **TOMAZ NEVES DE SOUZA**, RG nº 5796357-SSP/BA, CPF nº 571.602.015-15, , , , residente e domiciliado na , nº , , , na cidade de

IMÓVEL: Lote **07**, Quadra: **32**, Loteamento: **Dourado**, com área total de **350,03 m²** metros quadrados e perímetro de 82,66 m, no perímetro urbano deste município, Inicia-se a descrição no vértice **P-01**, na coordenada Lat: **-13°21'00,3020"** e Long: **-44°37'27,3046"**, com azimute **82°50'17"** e distância de **11,67 m** de frente até o vértice **P-02**, de coordenada Lat: **-13°21'00,2541"** e Long: **-44°37'26,9199"**, confrontando com **Rua I**, daí segue com azimute **170°58'25"** e distância de **29,02 m** do lado direito até o vértice **P-03**, de coordenada Lat: **-13°21'01,1869"** e Long: **-44°37'26,7671"**, confrontando com **Lote 06**, daí segue com azimute **258°54'45"** e distância de **12,13 m** ao fundo até o vértice **P-04**, de coordenada Lat: **-13°21'01,2635"** e Long: **-44°37'27,1628"**, confrontando com **Lote 19**, daí segue com azimute **351°52'03"** e distância de **29,84 m** do lado esquerdo até o vértice **P-01**, de coordenada Lat: **-13°21'00,3020"** e Long: **-44°37'27,3046"**, confrontando com **Lote 08**.

Certificação Digital: W3GDW2EL-LHKSBPH8-FCULALY7-DBRXSLQV
Versão eletrônica disponível em: https://doem.org.br/ba/correntina
Documento assinado digitalmente conforme MP nº 2.200-2/2001 de 24/08/2001, que institui a infra-estrutura de Chaves Públicas Brasileira - ICP Brasil

PREFEITURA DE CORRENTINA
CIDADE DE TODOS

Quadra: 32
Lote: 08
Área: 399,47 m²

IMÓVEL: Lote **08**, Quadra: **32**, Loteamento: **Dourado**, com área total de **399,47 m²** metros quadrados e perímetro de 86,53 m, no perímetro urbano deste município, Inicia-se a descrição no vértice **P-01**, na coordenada Lat: **-13°21'00,3570"** e Long: **-44°37'27,7465"**, com azimute **82°50'18"** e distância de **13,40 m** de frente até o vértice **P-02**, de coordenada Lat: **-13°21'00,3020"** e Long: **-44°37'27,3046"**, confrontando com **Rua I**, daí segue com azimute **171°52'03"** e distância de **29,84 m** do lado direito até o vértice **P-03**, de coordenada Lat: **-13°21'01,2635"** e Long: **-44°37'27,1628"**, confrontando com **Lote 07**, daí segue com azimute **262°16'50"** e distância de **6,32 m** ao fundo até o vértice **P-04**, de coordenada Lat: **-13°21'01,2914"** e Long: **-44°37'27,3711"**, confrontando com **Lote 18-A**, daí segue com azimute **262°16'51"** e distância de **7,00 m** ao fundo até o vértice **P-05**, de coordenada Lat: **-13°21'01,3223"** e Long: **-44°37'27,6015"**, confrontando com **Lote 18**, daí segue com azimute **351°43'11"** e distância de **29,97 m** do lado esquerdo até o vértice **P-01**, de coordenada Lat: **-13°21'00,3570"** e Long: **-44°37'27,7465"**, confrontando com **Lote 09**.

Quadra: 32
Lote: 09
Área: 396,26 m²

Matrícula: 5316
Proprietário: **MANOEL ALVES FERREIRA**, RG nº 966372-SSP/GO, CPF nº 245.036.655-53, , , , residente e domiciliado na , nº , , , na cidade de

IMÓVEL: Lote **09**, Quadra: **32**, Loteamento: **Dourado**, com área total de **396,26 m²** metros quadrados e perímetro de 87,07 m, no perímetro urbano deste município, Inicia-se a descrição no vértice **P-01**, na coordenada Lat: **-13°21'00,4120"** e Long: **-44°37'28,1883"**, com azimute **82°50'18"** e distância de **13,40 m** de frente até o vértice **P-02**, de coordenada Lat: **-13°21'00,3570"** e Long: **-44°37'27,7465"**, confrontando com **Rua I**, daí segue com azimute **171°43'11"** e distância de **29,97 m** do lado direito até o vértice **P-03**, de coordenada Lat: **-13°21'01,3223"** e Long: **-44°37'27,6015"**, confrontando com **Lote 08**, daí segue com azimute **257°42'58"** e distância de **12,57 m** ao fundo até o vértice **P-04**, de coordenada Lat: **-13°21'01,4100"** e Long: **-44°37'28,0097"**, confrontando com **Lote 17**, daí segue com azimute **350°08'46"** e distância de **31,13 m** do lado esquerdo até o vértice **P-01**, de coordenada Lat: **-13°21'00,4120"** e Long: **-44°37'28,1883"**, confrontando com **Lote 10**.

Quadra: 32
Lote: 10
Área: 396,81 m²

Certificação Digital: W3GDW2EL-LHKSBPH8-FCULALY7-DBRXSLQV
Versão eletrônica disponível em: https://doem.org.br/ba/correntina
Documento assinado digitalmente conforme MP nº 2.200-2/2001 de 24/08/2001, que institui a infra-estrutura de Chaves Públicas Brasileira - ICP Brasil

PREFEITURA DE CORRENTINA
CIDADE DE TODOS

Matrícula: 6437
Proprietário: **BELAIDO DA SILVA GUIMARÃES**, RG nº 11335909 85-SSP/BA, CPF nº 011.806.125-90, , , , residente e domiciliado na , nº , , , na cidade de

IMÓVEL: Lote **10**, Quadra: **32**, Loteamento: **Dourado**, com área total de **396,81 m²** metros quadrados e perímetro de 88,44 m, no perímetro urbano deste município, Inicia-se a descrição no vértice **P-01**, na coordenada Lat: **-13°21'00,4627"** e Long: **-44°37'28,5956"**, com azimute **82°50'19"** e distância de **12,35 m** de frente até o vértice **P-02**, de coordenada Lat: **-13°21'00,4120"** e Long: **-44°37'28,1883"**, confrontando com **Rua I**, daí segue com azimute **170°08'46"** e distância de **31,13 m** do lado direito até o vértice **P-03**, de coordenada Lat: **-13°21'01,4100"** e Long: **-44°37'28,0097"**, confrontando com **Lote 09**, daí segue com azimute **257°42'58"** e distância de **12,72 m** ao fundo até o vértice **P-04**, de coordenada Lat: **-13°21'01,4988"** e Long: **-44°37'28,4229"**, confrontando com **Lote 16**, daí segue com azimute **350°49'02"** e distância de **8,71 m** do lado esquerdo até o vértice **P-05**, de coordenada Lat: **-13°21'01,2189"** e Long: **-44°37'28,4695"**, confrontando com **Lote 13**, daí segue com azimute **350°49'00"** e distância de **11,74 m** do lado esquerdo até o vértice **P-06**, de coordenada Lat: **-13°21'00,8417"** e Long: **-44°37'28,5324"**, confrontando com **Lote 12**, daí segue com azimute **350°49'00"** e distância de **11,79 m** do lado esquerdo até o vértice **P-01**, de coordenada Lat: **-13°21'00,4627"** e Long: **-44°37'28,5956"**, confrontando com **Lote 11**.
Quadra: 32
Lote: 11
Área: 357,98 m²

IMÓVEL: Lote **11**, Quadra: **32**, Loteamento: **Dourado**, com área total de **357,98 m²** metros quadrados e perímetro de 84,37 m, no perímetro urbano deste município, Inicia-se a descrição no vértice **P-01**, na coordenada Lat: **-13°21'00,9660"** e Long: **-44°37'29,5404"**, com azimute **352°13'52"** e distância de **11,75 m** de frente até o vértice **P-02**, de coordenada Lat: **-13°21'00,5871"** e Long: **-44°37'29,5938"**, confrontando com **Avenida Ruy Barbosa**, daí segue com azimute **82°50'18"** e distância de **30,27 m** do lado direito até o vértice **P-03**, de coordenada Lat: **-13°21'00,4627"** e Long: **-44°37'28,5955"**, confrontando com **Rua I**, daí segue com azimute **170°49'01"** e distância de **11,79 m** ao fundo até o vértice **P-04**, de coordenada Lat: **-13°21'00,8417"** e Long: **-44°37'28,5324"**, confrontando com **Lote 10**, daí segue com azimute **262°54'17"** e distância de **30,56 m** do lado esquerdo até o vértice **P-01**, de coordenada Lat: **-13°21'00,9660"** e Long: **-44°37'29,5404"**, confrontando com **Lote 12**.

Certificação Digital: W3GDW2EL-LHKSBPH8-FCULALY7-DBRXSLQV
Versão eletrônica disponível em: https://doem.org.br/ba/correntina
Documento assinado digitalmente conforme MP nº 2.200-2/2001 de 24/08/2001, que institui a infra-estrutura de Chaves Públicas Brasileira - ICP Brasil

PREFEITURA DE CORRENTINA
CIDADE DE TODOS

Quadra: 32
Lote: 12
Área: 360,95 m²

IMÓVEL: Lote **12**, Quadra: **32**, Loteamento: **Dourado**, com área total de **360,95 m²** metros quadrados e perímetro de 84,93 m, no perímetro urbano deste município, Inicia-se a descrição no vértice **P-01**, na coordenada Lat: **-13°21'01,3458"** e Long: **-44°37'29,4869"**, com azimute **352°13'52"** e distância de **11,78 m** de frente até o vértice **P-02**, de coordenada Lat: **-13°21'00,9660"** e Long: **-44°37'29,5404"**, confrontando com **Avenida Ruy Barbosa**, daí segue com azimute **82°54'17"** e distância de **30,56 m** do lado direito até o vértice **P-03**, de coordenada Lat: **-13°21'00,8417"** e Long: **-44°37'28,5324"**, confrontando com **Lote 11**, daí segue com azimute **170°49'01"** e distância de **11,74 m** ao fundo até o vértice **P-04**, de coordenada Lat: **-13°21'01,2189"** e Long: **-44°37'28,4695"**, confrontando com **Lote 10**, daí segue com azimute **262°49'49"** e distância de **30,85 m** do lado esquerdo até o vértice **P-01**, de coordenada Lat: **-13°21'01,3458"** e Long: **-44°37'29,4869"**, confrontando com **Lote 13**.

Quadra: 32
Lote: 13
Área: 368,56 m²

IMÓVEL: Lote **13**, Quadra: **32**, Loteamento: **Dourado**, com área total de **368,56 m²** metros quadrados e perímetro de 85,78 m, no perímetro urbano deste município, Inicia-se a descrição no vértice **P-01**, na coordenada Lat: **-13°21'01,7290"** e Long: **-44°37'29,4329"**, com azimute **352°13'52"** e distância de **11,88 m** de frente até o vértice **P-02**, de coordenada Lat: **-13°21'01,3458"** e Long: **-44°37'29,4869"**, confrontando com **Avenida Ruy Barbosa**, daí segue com azimute **82°49'48"** e distância de **30,85 m** do lado direito até o vértice **P-03**, de coordenada Lat: **-13°21'01,2189"** e Long: **-44°37'28,4695"**, confrontando com **Lote 12**, daí segue com azimute **170°49'02"** e distância de **8,71 m** ao fundo até o vértice **P-04**, de coordenada Lat: **-13°21'01,4988"** e Long: **-44°37'28,4229"**, confrontando com **Lote 10**, daí segue com azimute **170°48'59"** e distância de **3,19 m** ao fundo até o vértice **P-05**, de coordenada Lat: **-13°21'01,6013"** e Long: **-44°37'28,4058"**, confrontando com **Lote 16**, daí segue com azimute **262°51'08"** e distância de **31,15 m** do lado esquerdo até o vértice **P-01**, de coordenada Lat: **-13°21'01,7290"** e Long: **-44°37'29,4329"**, confrontando com **Lote 14**.

Quadra: 32

Certificação Digital: W3GDW2EL-LHKSBPH8-FCULALY7-DBRXSLQV
Versão eletrônica disponível em: https://doem.org.br/ba/correntina
Documento assinado digitalmente conforme MP nº 2.200-2/2001 de 24/08/2001, que institui a infra-estrutura de Chaves Públicas Brasileira - ICP Brasil

PREFEITURA DE CORRENTINA
CIDADE DE TODOS

Lote: 14
Área: 376,36 m²

Matrícula: 13888
Proprietário: **VALDIR BARBOSA DAS NEVES**, RG nº 833241516-SSP/BA, CPF nº 955.618.385-04, , , , residente e domiciliado na , nº , , , na cidade de

IMÓVEL: Lote **14**, Quadra: **32**, Loteamento: **Dourado**, com área total de **376,36 m²** metros quadrados e perímetro de 86,93 m, no perímetro urbano deste município, Inicia-se a descrição no vértice **P-01**, na coordenada Lat: **-13°21'02,1121"** e Long: **-44°37'29,3789"**, com azimute **352°13'52"** e distância de **11,88 m** de frente até o vértice **P-02**, de coordenada Lat: **-13°21'01,7290"** e Long: **-44°37'29,4329"**, confrontando com **Avenida Ruy Barbosa**, daí segue com azimute **82°51'08"** e distância de **31,15 m** do lado direito até o vértice **P-03**, de coordenada Lat: **-13°21'01,6013"** e Long: **-44°37'28,4058"**, confrontando com **Lote 13**, daí segue com azimute **168°48'54"** e distância de **12,04 m** ao fundo até o vértice **P-04**, de coordenada Lat: **-13°21'01,9858"** e Long: **-44°37'28,3275"**, confrontando com **Lote 16**, daí segue com azimute **263°05'42"** e distância de **10,08 m** do lado esquerdo até o vértice **P-05**, de coordenada Lat: **-13°21'02,0258"** e Long: **-44°37'28,6603"**, confrontando com **Lote 15-B**, daí segue com azimute **263°05'42"** e distância de **21,78 m** do lado esquerdo até o vértice **P-01**, de coordenada Lat: **-13°21'02,1121"** e Long: **-44°37'29,3789"**, confrontando com **Lote 15**.

Quadra: 32
Lote: 15
Área: 184,07 m²

IMÓVEL: Lote **15**, Quadra: **32**, Loteamento: **Dourado**, com área total de **184,07 m²** metros quadrados e perímetro de 66,72 m, no perímetro urbano deste município, Inicia-se a descrição no vértice **P-01**, na coordenada Lat: **-13°21'02,3556"** e Long: **-44°37'29,3453"**, com azimute **352°22'44"** e distância de **7,55 m** de frente até o vértice **P-02**, de coordenada Lat: **-13°21'02,1121"** e Long: **-44°37'29,3789"**, confrontando com **Avenida Ruy Barbosa**, daí segue com azimute **83°05'42"** e distância de **21,78 m** do lado direito até o vértice **P-03**, de coordenada Lat: **-13°21'02,0258"** e Long: **-44°37'28,6603"**, confrontando com **Lote 14**, daí segue com azimute **174°22'58"** e distância de **11,69 m** ao fundo até o vértice **P-04**, de coordenada Lat: **-13°21'02,4045"** e Long: **-44°37'28,6216"**, confrontando com **Lote 15-B**, daí segue com azimute **262°05'55"** e distância de **5,37 m** do lado esquerdo até o vértice **P-05**, de coordenada Lat: **-13°21'02,4287"** e Long: **-44°37'28,7984"**, confrontando com **Rua J**, daí segue com azimute **349°21'36"** e distância de **4,57 m** do lado esquerdo até o vértice **P-06**, de coordenada Lat: **-13°21'02,2826"** e Long: **-44°37'28,8267"**, confrontando com **Lote 15-A**, daí segue com azimute **261°53'58"** e distância de **15,76 m** do lado esquerdo até o vértice **P-01**, de coordenada Lat: **-13°21'02,3556"** e Long: **-44°37'29,3453"**, confrontando com **Lote 15-A**.

Certificação Digital: W3GDW2EL-LHKSBPH8-FCULALY7-DBRXSLQV
Versão eletrônica disponível em: https://doem.org.br/ba/correntina
Documento assinado digitalmente conforme MP nº 2.200-2/2001 de 24/08/2001, que institui a infra-estrutura de Chaves Públicas Brasileira - ICP Brasil

PREFEITURA DE CORRENTINA
CIDADE DE TODOS

Quadra: 32
Lote: 15-A
Área: 72,06 m²

IMÓVEL: Lote **15-A**, Quadra: **32**, Loteamento: **Dourado**, com área total de **72,06 m²** metros quadrados e perímetro de 40,84 m, no perímetro urbano deste município, Inicia-se a descrição no vértice **P-01**, na coordenada Lat: **-13°21'02,5011"** e Long: **-44°37'29,3252"**, com azimute **352°22'44"** e distância de **4,51 m** de frente até o vértice **P-02**, de coordenada Lat: **-13°21'02,3556"** e Long: **-44°37'29,3453"**, confrontando com **Avenida Ruy Barbosa**, daí segue com azimute **81°53'58"** e distância de **15,76 m** do lado direito até o vértice **P-03**, de coordenada Lat: **-13°21'02,2826"** e Long: **-44°37'28,8267"**, confrontando com **Lote 15**, daí segue com azimute **169°21'36"** e distância de **4,57 m** ao fundo até o vértice **P-04**, de coordenada Lat: **-13°21'02,4287"** e Long: **-44°37'28,7984"**, confrontando com **Lote 15**, daí segue com azimute **262°05'55"** e distância de **16,00 m** do lado esquerdo até o vértice **P-01**, de coordenada Lat: **-13°21'02,5011"** e Long: **-44°37'29,3252"**, confrontando com **Rua J**.

Quadra: 32
Lote: 15-B
Área: 139,11 m²

IMÓVEL: Lote **15-B**, Quadra: **32**, Loteamento: **Dourado**, com área total de **139,11 m²** metros quadrados e perímetro de 47,65 m, no perímetro urbano deste município, Inicia-se a descrição no vértice **P-01**, na coordenada Lat: **-13°21'02,4246"** e Long: **-44°37'28,2725"**, com azimute **263°00'13"** e distância de **10,39 m** de frente até o vértice **P-02**, de coordenada Lat: **-13°21'02,4663"** e Long: **-44°37'28,6153"**, confrontando com **Rua J**, daí segue com azimute **354°23'04"** e distância de **1,91 m** do lado direito até o vértice **P-03**, de coordenada Lat: **-13°21'02,4044"** e Long: **-44°37'28,6216"**, confrontando com **Rua J**, daí segue com azimute **354°22'57"** e distância de **11,69 m** do lado direito até o vértice **P-04**, de coordenada Lat: **-13°21'02,0258"** e Long: **-44°37'28,6603"**, confrontando com **Lote 15**, daí segue com azimute **83°05'42"** e distância de **10,08 m** ao fundo até o vértice **P-05**, de coordenada Lat: **-13°21'01,9858"** e Long: **-44°37'28,3275"**, confrontando com **Lote 14**, daí segue com azimute **173°05'53"** e distância de **11,72 m** do lado esquerdo até o vértice **P-06**, de coordenada Lat: **-13°21'02,3645"** e Long: **-44°37'28,2801"**, confrontando com **Lote 16**, daí segue com azimute **173°04'38"** e distância de **1,86 m** do lado esquerdo até o vértice **P-01**, de coordenada Lat: **-13°21'02,4246"** e Long: **-44°37'28,2725"**, confrontando com **Rua J**.

Certificação Digital: W3GDW2EL-LHKSBPH8-FCULALY7-DBRXSLQV
Versão eletrônica disponível em: https://doem.org.br/ba/correntina
Documento assinado digitalmente conforme MP nº 2.200-2/2001 de 24/08/2001, que institui a infra-estrutura de Chaves Públicas Brasileira - ICP Brasil

PREFEITURA DE CORRENTINA
CIDADE DE TODOS

Quadra: 32
Lote: 16
Área: 340,23 m²

Matrícula: 5392
Proprietário: **TEMÓTEO GONÇALVES FERREIRA**, RG nº 5232763-SSP/BA, CPF nº 076.417.885-72, , , , residente e domiciliado na , nº , , , na cidade de

IMÓVEL: Lote **16**, Quadra: **32**, Loteamento: **Dourado**, com área total de **340,23 m²** metros quadrados e perímetro de 80,23 m, no perímetro urbano deste município, Inicia-se a descrição no vértice **P-01**, na coordenada Lat: **-13°21'02,3165"** e Long: **-44°37'27,8709"**, com azimute **263°14'56"** e distância de **12,40 m** de frente até o vértice **P-02**, de coordenada Lat: **-13°21'02,3645"** e Long: **-44°37'28,2801"**, confrontando com **Rua J**, daí segue com azimute **353°05'53"** e distância de **11,72 m** do lado direito até o vértice **P-03**, de coordenada Lat: **-13°21'01,9858"** e Long: **-44°37'28,3275"**, confrontando com **Lote 15-B**, daí segue com azimute **348°48'54"** e distância de **12,04 m** do lado direito até o vértice **P-04**, de coordenada Lat: **-13°21'01,6013"** e Long: **-44°37'28,4058"**, confrontando com **Lote 14**, daí segue com azimute **350°48'59"** e distância de **3,19 m** do lado direito até o vértice **P-05**, de coordenada Lat: **-13°21'01,4988"** e Long: **-44°37'28,4229"**, confrontando com **Lote 13**, daí segue com azimute **77°42'58"** e distância de **12,72 m** ao fundo até o vértice **P-06**, de coordenada Lat: **-13°21'01,4100"** e Long: **-44°37'28,0097"**, confrontando com **Lote 10**, daí segue com azimute **171°33'34"** e distância de **28,16 m** do lado

Certificação Digital: W3GDW2EL-LHKSBPH8-FCULALY7-DBRXSLQV
Versão eletrônica disponível em: https://doem.org.br/ba/correntina
Documento assinado digitalmente conforme MP nº 2.200-2/2001 de 24/08/2001, que institui a infra-estrutura de Chaves Públicas Brasileira - ICP Brasil

PREFEITURA DE CORRENTINA
CIDADE DE TODOS

esquerdo até o vértice **P-01**, de coordenada Lat: **-13°21'02,3165"** e Long: **-44°37'27,8709"**, confrontando com **Lote 17**.

Quadra: 32
Lote: 17
Área: 358,16 m²

Matrícula: 11715
Proprietário: **LUZIA BARBOSA DE SOUZA**, RG nº 0808636804-SSP/BA, CPF nº 884.411.565-49, , , , residente e domiciliado na , nº , , , na cidade de

IMÓVEL: Lote **17**, Quadra: **32**, Loteamento: **Dourado**, com área total de **358,16 m²** metros quadrados e perímetro de 82,47 m, no perímetro urbano deste município, Inicia-se a descrição no vértice **P-01**, na coordenada Lat: **-13°21'02,2685"** e Long: **-44°37'27,4626"**, com azimute **263°14'57"** e distância de **12,37 m** de frente até o vértice **P-02**, de coordenada Lat: **-13°21'02,3165"** e Long: **-44°37'27,8709"**, confrontando com **Rua J**, daí segue com azimute **351°33'34"** e distância de **28,16 m** do lado direito até o vértice **P-03**, de coordenada Lat: **-13°21'01,4100"** e Long: **-44°37'28,0097"**, confrontando com **Lote 16**, daí segue com azimute **77°42'58"** e distância de **12,57 m** ao fundo até o vértice **P-04**, de coordenada Lat: **-13°21'01,3223"** e Long: **-44°37'27,6015"**, confrontando com **Lote 09**, daí segue com azimute **171°54'40"** e distância de **29,37 m** do lado esquerdo até o vértice **P-01**, de coordenada Lat: **-13°21'02,2685"** e Long: **-44°37'27,4626"**, confrontando com **Lote 18**.
Quadra: 32
Lote: 18
Área: 200,35 m²

Matrícula: 9031
Proprietário: **JOSIMAR FLORÊNCIO DE OLIVEIRA**, RG nº 14116384 41-SSP/BA, CPF nº 041.233.235-37, , , , residente e domiciliado na , nº , , , na cidade de

IMÓVEL: Lote **18**, Quadra: **32**, Loteamento: **Dourado**, com área total de **200,35 m²** metros quadrados e perímetro de 72,65 m, no perímetro urbano deste município, Inicia-se a descrição no vértice **P-01**, na coordenada Lat: **-13°21'02,2504"** e Long: **-44°37'27,2446"**, com azimute **265°13'55"** e distância de **6,58 m** de frente até o vértice **P-02**, de coordenada Lat: **-13°21'02,2685"** e Long: **-44°37'27,4626"**, confrontando com **Rua J**, daí segue com azimute **351°54'40"** e distância de **29,37 m** do lado direito até o vértice **P-03**, de coordenada Lat: **-13°21'01,3223"** e Long: **-44°37'27,6015"**, confrontando com **Lote 17**, daí segue com azimute **82°16'51"** e distância de **7,00 m** ao fundo até o vértice **P-04**, de coordenada Lat: **-13°21'01,2914"** e Long: **-44°37'27,3711"**, confrontando com **Lote 08**, daí segue com azimute **172°43'56"** e distância de **29,70 m** do lado esquerdo até o vértice **P-01**, de coordenada Lat: **-13°21'02,2504"** e Long: **-44°37'27,2446"**, confrontando com **Lote 18-A**.

Certificação Digital: W3GDW2EL-LHKSBPH8-FCULALY7-DBRXSLQV
Versão eletrônica disponível em: https://doem.org.br/ba/correntina
Documento assinado digitalmente conforme MP nº 2.200-2/2001 de 24/08/2001, que institui a infra-estrutura de Chaves Públicas Brasileira - ICP Brasil

PREFEITURA DE CORRENTINA
CIDADE DE TODOS

Quadra: 32
Lote: 18-A
Área: 186,62 m²

Matrícula: 9031
Proprietário: **JOSIMAR FLORÊNCIO DE OLIVEIRA**, RG nº 14116384 41-SSP/BA, CPF nº 041.233.235-37, , , , residente e domiciliado na , nº , , , na cidade de

IMÓVEL: Lote **18-A**, Quadra: **32**, Loteamento: **Dourado**, com área total de **186,62 m²** metros quadrados e perímetro de 72,00 m, no perímetro urbano deste município, Inicia-se a descrição no vértice **P-01**, na coordenada Lat: **-13°21'02,2242"** e Long: **-44°37'27,0392"**, com azimute **262°40'05"** e distância de **6,23 m** de frente até o vértice **P-02**, de coordenada Lat: **-13°21'02,2504"** e Long: **-44°37'27,2446"**, confrontando com **Rua J**, daí segue com azimute **352°43'56"** e distância de **29,70 m** do lado direito até o vértice **P-03**, de coordenada Lat: **-13°21'01,2914"** e Long: **-44°37'27,3711"**, confrontando com **Lote 18**, daí segue com azimute **82°16'50"** e distância de **6,32 m** ao fundo até o vértice **P-04**, de coordenada Lat: **-13°21'01,2635"** e Long: **-44°37'27,1628"**, confrontando com **Lote 08**, daí segue com azimute **172°54'15"** e distância de **29,75 m** do lado esquerdo até o vértice **P-01**, de coordenada Lat: **-13°21'02,2242"** e Long: **-44°37'27,0392"**, confrontando com **Lote 19**.

Quadra: 32
Lote: 19
Área: 365,10 m²

Matrícula: 13147
Proprietário: **ANAILDE MADALENA JESUS DA CRUZ**, RG nº 777549646-SSP/BA, CPF nº 449.751.805-10, , , , residente e domiciliado na , nº , , , na cidade de

IMÓVEL: Lote **19**, Quadra: **32**, Loteamento: **Dourado**, com área total de **365,10 m²** metros quadrados e perímetro de 84,54 m, no perímetro urbano deste município, Inicia-se a descrição no vértice **P-01**, na coordenada Lat: **-13°21'02,1733"** e Long: **-44°37'26,6396"**, com azimute **262°40'05"** e distância de **12,12 m** de frente até o vértice **P-02**, de coordenada Lat: **-13°21'02,2242"** e Long: **-44°37'27,0392"**, confrontando com **Rua J**, daí segue com azimute **352°54'15"** e distância de **29,75 m** do lado direito até o vértice **P-03**, de coordenada Lat: **-13°21'01,2635"** e Long: **-44°37'27,1628"**, confrontando com **Lote 18-A**, daí segue com azimute **78°54'45"** e distância de **12,13 m** ao fundo até o vértice **P-04**, de coordenada Lat: **-13°21'01,1869"** e Long: **-44°37'26,7671"**, confrontando com **Lote 07**, daí segue com azimute **172°52'36"** e distância de **30,54 m** do lado esquerdo até o vértice **P-01**, de coordenada Lat: **-13°21'02,1733"** e Long: **-44°37'26,6396"**, confrontando com **Lote 20**.

Certificação Digital: W3GDW2EL-LHKSBPH8-FCULALY7-DBRXSLQV
Versão eletrônica disponível em: https://doem.org.br/ba/correntina
Documento assinado digitalmente conforme MP nº 2.200-2/2001 de 24/08/2001, que institui a infra-estrutura de Chaves Públicas Brasileira - ICP Brasil

PREFEITURA DE CORRENTINA
CIDADE DE TODOS

Quadra: 32
Lote: 20
Área: 372,66 m²

IMÓVEL: Lote **20**, Quadra: **32**, Loteamento: **Dourado**, com área total de **372,66 m²** metros quadrados e perímetro de 85,80 m, no perímetro urbano deste município, Inicia-se a descrição no vértice **P-01**, na coordenada Lat: **-13°21'02,1216"** e Long: **-44°37'26,2348"**, com azimute **262°40'05"** e distância de **12,28 m** de frente até o vértice **P-02**, de coordenada Lat: **-13°21'02,1733"** e Long: **-44°37'26,6396"**, confrontando com **Rua J**, daí segue com azimute **352°52'36"** e distância de **30,54 m** do lado direito até o vértice **P-03**, de coordenada Lat: **-13°21'01,1869"** e Long: **-44°37'26,7671"**, confrontando com **Lote 19**, daí segue com azimute **80°14'25"** e distância de **11,93 m** ao fundo até o vértice **P-04**, de coordenada Lat: **-13°21'01,1205"** e Long: **-44°37'26,3762"**, confrontando com **Lote 06**, daí segue com azimute **172°12'52"** e distância de **6,49 m** do lado esquerdo até o vértice **P-05**, de coordenada Lat: **-13°21'01,3297"** e Long: **-44°37'26,3467"**, confrontando com **Lote 03**, daí segue com azimute **172°12'51"** e distância de **12,33 m** do lado esquerdo até o vértice **P-06**, de coordenada Lat: **-13°21'01,7272"** e Long: **-44°37'26,2905"**, confrontando com **Lote 02**, daí segue com azimute **172°12'53"** e distância de **12,23 m** do lado esquerdo até o vértice **P-01**, de coordenada Lat: **-13°21'02,1216"** e Long: **-44°37'26,2348"**, confrontando com **Lote 01**.

Quadra: 33
Lote: 01
Área: 355,48 m²

Matrícula: 5070
Proprietário: **JOSÉ MACHADO DA SILVA SOUZA**, RG nº 12570505-SSP/SP, CPF nº 012.003.548-00, , , , residente e domiciliado na , nº , , , na cidade de

IMÓVEL: Lote **01**, Quadra: **33**, Loteamento: **Dourado**, com área total de **355,48 m²** metros quadrados e perímetro de 83,13 m, no perímetro urbano deste município, Inicia-se a descrição no vértice **P-01**, na coordenada Lat: **-13°21'02,1902"** e Long: **-44°37'29,8842"**, com azimute **172°38'49"** e distância de **11,65 m** de frente até o vértice **P-02**, de coordenada Lat: **-13°21'02,5662"** e Long: **-44°37'29,8340"**, confrontando com **Avenida Ruy Barbosa**, daí segue com azimute **262°31'27"** e distância de **29,46 m** do lado direito até o vértice **P-03**, de coordenada Lat: **-13°21'02,6924"** e Long: **-44°37'30,8050"**, confrontando com **Rua J**, daí segue com azimute **352°08'53"** e distância de **12,44 m** ao fundo até o vértice **P-04**, de coordenada Lat: **-13°21'02,2913"** e Long: **-44°37'30,8621"**, confrontando com **Lote 20**, daí segue com azimute **84°03'31"** e distância de **29,58 m** do lado esquerdo até o vértice **P-01**, de coordenada Lat: **-13°21'02,1902"** e Long: **-44°37'29,8842"**, confrontando com **Lote 02**.

Certificação Digital: W3GDW2EL-LHKSBPH8-FCULALY7-DBRXSLQV
Versão eletrônica disponível em: https://doem.org.br/ba/correntina
Documento assinado digitalmente conforme MP nº 2.200-2/2001 de 24/08/2001, que institui a infra-estrutura de Chaves Públicas Brasileira - ICP Brasil

PREFEITURA DE CORRENTINA
CIDADE DE TODOS

Quadra: 33
Lote: 02
Área: 362,52 m²

Matrícula: 5118
Proprietário: **ARNÓBIO DE SOUZA PEREIRA**, RG nº 04138411 38-SSP/BA, CPF nº 400.765.205-87, , , , residente e domiciliado na , nº , , , na cidade de

IMÓVEL: Lote **02**, Quadra: **33**, Loteamento: **Dourado**, com área total de **362,52 m²** metros quadrados e perímetro de 83,74 m, no perímetro urbano deste município, Inicia-se a descrição no vértice **P-01**, na coordenada Lat: **-13°21'01,7927"** e Long: **-44°37'29,9372"**, com azimute **172°38'49"** e distância de **12,32 m** de frente até o vértice **P-02**, de coordenada Lat: **-13°21'02,1902"** e Long: **-44°37'29,8842"**, confrontando com **Avenida Ruy Barbosa**, daí segue com azimute **264°03'31"** e distância de **29,58 m** do lado direito até o vértice **P-03**, de coordenada Lat: **-13°21'02,2913"** e Long: **-44°37'30,8621"**, confrontando com **Lote 01**, daí segue com azimute **352°08'53"** e distância de **12,16 m** ao fundo até o vértice **P-04**, de coordenada Lat: **-13°21'01,8992"** e Long: **-44°37'30,9179"**, confrontando com **Lote 20**, daí segue com azimute **83°45'22"** e distância de **29,68 m** do lado esquerdo até o vértice **P-01**, de coordenada Lat: **-13°21'01,7927"** e Long: **-44°37'29,9372"**, confrontando com **Lote 03**.

Quadra: 33
Lote: 03
Área: 353,01 m²

Matrícula: 4192
Proprietário: **HERMENEGILDO FRANCISCO GUIMARÃES**, RG nº 678998892-SSP/BA, CPF nº 295.611.755-68, , , , residente e domiciliado na , nº , , , na cidade de

IMÓVEL: Lote **03**, Quadra: **33**, Loteamento: **Dourado**, com área total de **353,01 m²** metros quadrados e perímetro de 83,22 m, no perímetro urbano deste município, Inicia-se a descrição no vértice **P-01**, na coordenada Lat: **-13°21'01,4109"** e Long: **-44°37'29,9881"**, com azimute **172°38'50"** e distância de **11,83 m** de frente até o vértice **P-02**, de coordenada Lat: **-13°21'01,7927"** e Long: **-44°37'29,9372"**, confrontando com **Avenida Ruy Barbosa**, daí segue com azimute **263°45'22"** e distância de **29,68 m** do lado direito até o vértice **P-03**, de coordenada Lat: **-13°21'01,8992"** e Long: **-44°37'30,9179"**, confrontando com **Lote 02**, daí segue com azimute **352°08'54"** e distância de **4,91 m** ao fundo até o vértice **P-04**, de coordenada Lat: **-13°21'01,7409"** e Long: **-44°37'30,9405"**, confrontando com **Lote 20**, daí segue com azimute **352°08'53"** e distância de **7,01 m** ao fundo até o vértice **P-05**, de coordenada Lat: **-13°21'01,5148"** e Long: **-44°37'30,9727"**, confrontando com **Lote 06**, daí segue com azimute **83°56'08"** e distância de **29,79 m** do lado esquerdo até o

Certificação Digital: W3GDW2EL-LHKSBPH8-FCULALY7-DBRXSLQV
Versão eletrônica disponível em: https://doem.org.br/ba/correntina
Documento assinado digitalmente conforme MP nº 2.200-2/2001 de 24/08/2001, que institui a infra-estrutura de Chaves Públicas Brasileira - ICP Brasil

PREFEITURA DE CORRENTINA
CIDADE DE TODOS

vértice **P-01**, de coordenada Lat: **-13°21'01,4109"** e Long: **-44°37'29,9881"**, confrontando com **Lote 04**.

Quadra: 33
Lote: 04
Área: 349,77 m²

Matrícula: 3679
Proprietário: **RAFAEL NERI DE SOUZA**, RG nº 763192-SSP/GO, CPF nº 094.218.825-04, , , , residente e domiciliado na , nº , , , na cidade de

IMÓVEL: Lote **04**, Quadra: **33**, Loteamento: **Dourado**, com área total de **349,77 m²** metros quadrados e perímetro de 83,14 m, no perímetro urbano deste município, Inicia-se a descrição no vértice **P-01**, na coordenada Lat: **-13°21'01,0299"** e Long: **-44°37'30,0389"**, com azimute **172°38'49"** e distância de **11,81 m** de frente até o vértice **P-02**, de coordenada Lat: **-13°21'01,4109"** e Long: **-44°37'29,9881"**, confrontando com **Avenida Ruy Barbosa**, daí segue com azimute **263°56'07"** e distância de **29,79 m** do lado direito até o vértice **P-03**, de coordenada Lat: **-13°21'01,5148"** e Long: **-44°37'30,9727"**, confrontando com **Lote 03**, daí segue com azimute **352°08'53"** e distância de **11,65 m** ao fundo até o vértice **P-04**, de coordenada Lat: **-13°21'01,1393"** e Long: **-44°37'31,0262"**, confrontando com **Lote 06**, daí segue com azimute **83°37'29"** e distância de **29,89 m** do lado esquerdo até o vértice **P-01**, de coordenada Lat: **-13°21'01,0299"** e Long: **-44°37'30,0389"**, confrontando com **Lote 05**.
Quadra: 33
Lote: 05
Área: 340,24 m²

IMÓVEL: Lote **05**, Quadra: **33**, Loteamento: **Dourado**, com área total de **340,24 m²** metros quadrados e perímetro de 82,60 m, no perímetro urbano deste município, Inicia-se a descrição no vértice **P-01**, na coordenada Lat: **-13°21'00,6527"** e Long: **-44°37'30,0892"**, com azimute **172°38'49"** e distância de **11,68 m** de frente até o vértice **P-02**, de coordenada Lat: **-13°21'01,0299"** e Long: **-44°37'30,0389"**, confrontando com **Avenida Ruy Barbosa**, daí segue com azimute **263°37'29"** e distância de **29,89 m** do lado direito até o vértice **P-03**, de coordenada Lat: **-13°21'01,1393"** e Long: **-44°37'31,0262"**, confrontando com **Lote 04**, daí segue com azimute **352°08'53"** e distância de **11,05 m** ao fundo até o vértice **P-04**, de coordenada Lat: **-13°21'00,7830"** e Long: **-44°37'31,0769"**, confrontando com **Lote 06**, daí segue com azimute **82°24'47"** e distância de **29,98 m** do lado esquerdo até o vértice **P-01**, de coordenada Lat: **-13°21'00,6527"** e Long: **-44°37'30,0892"**, confrontando com **Rua I**.

Quadra: 33
Lote: 06
Área: 344,27 m²

Certificação Digital: W3GDW2EL-LHKSBPH8-FCULALY7-DBRXSLQV
Versão eletrônica disponível em: https://doem.org.br/ba/correntina
Documento assinado digitalmente conforme MP nº 2.200-2/2001 de 24/08/2001, que institui a infra-estrutura de Chaves Públicas Brasileira - ICP Brasil

PREFEITURA DE CORRENTINA
CIDADE DE TODOS

Matrícula: 14353
Proprietário: **NOEL SANTIAGO DE SOUZA**, RG nº 3529292-SSP/BA, CPF nº 335.839.355-00, , , , residente e domiciliado na , nº , , , na cidade de

IMÓVEL: Lote **06**, Quadra: **33**, Loteamento: **Dourado**, com área total de **344,27 m²** metros quadrados e perímetro de 82,55 m, no perímetro urbano deste município, Inicia-se a descrição no vértice **P-01**, na coordenada Lat: **-13°21'00,8330"** e Long: **-44°37'31,4561"**, com azimute **82°24'47"** e distância de **11,51 m** de frente até o vértice **P-02**, de coordenada Lat: **-13°21'00,7830"** e Long: **-44°37'31,0769"**, confrontando com **Rua I**, daí segue com azimute **172°08'53"** e distância de **11,05 m** do lado direito até o vértice **P-03**, de coordenada Lat: **-13°21'01,1393"** e Long: **-44°37'31,0262"**, confrontando com **Lote 05**, daí segue com azimute **172°08'54"** e distância de **11,65 m** do lado direito até o vértice **P-04**, de coordenada Lat: **-13°21'01,5148"** e Long: **-44°37'30,9727"**, confrontando com **Lote 04**, daí segue com azimute **172°08'53"** e distância de **7,01 m** do lado direito até o vértice **P-05**, de coordenada Lat: **-13°21'01,7409"** e Long: **-44°37'30,9405"**, confrontando com **Lote 03**, daí segue com azimute **262°46'13"** e distância de **11,69 m** ao fundo até o vértice **P-06**, de coordenada Lat: **-13°21'01,7894"** e Long: **-44°37'31,3261"**, confrontando com **Lote 20**, daí segue com azimute **352°30'20"** e distância de **29,64 m** do lado esquerdo até o vértice **P-01**, de coordenada Lat: **-13°21'00,8330"** e Long: **-44°37'31,4561"**, confrontando com **Lote 07**.

Quadra: 33
Lote: 07
Área: 356,20 m²

Matrícula: 14354
Proprietário: **JOÃO DOURADO NEVES**, RG nº -, CPF nº 050.137.805-78, Brasileiro, Comerciante, casado(a), residente e domiciliado na , nº , , , na cidade de Correntina - BA

IMÓVEL: Lote **07**, Quadra: **33**, Loteamento: **Dourado**, com área total de **356,20 m²** metros quadrados e perímetro de 83,27 m, no perímetro urbano deste município, Inicia-se a descrição no vértice **P-01**, na coordenada Lat: **-13°21'00,8852"** e Long: **-44°37'31,8515"**, com azimute **82°24'46"** e distância de **12,00 m** de frente até o vértice **P-02**, de coordenada Lat: **-13°21'00,8330"** e Long: **-44°37'31,4561"**, confrontando com **Rua I**, daí segue com azimute **172°30'20"** e distância de **29,64 m** do lado direito até o vértice **P-03**, de coordenada Lat: **-13°21'01,7894"** e Long: **-44°37'31,3261"**, confrontando com **Lote 06**, daí segue com azimute **262°46'10"** e distância de **10,89 m** ao fundo até o vértice **P-04**, de coordenada Lat: **-13°21'01,8345"** e Long: **-44°37'31,6851"**, confrontando com **Lote 19**, daí segue com azimute **262°46'10"** e distância de **1,18 m** ao fundo até o vértice **P-05**, de coordenada Lat: **-13°21'01,8394"** e Long: **-44°37'31,7240"**, confrontando com **Lote 18**, daí segue com azimute

Certificação Digital: W3GDW2EL-LHKSBPH8-FCULALY7-DBRXSLQV
Versão eletrônica disponível em: https://doem.org.br/ba/correntina
Documento assinado digitalmente conforme MP nº 2.200-2/2001 de 24/08/2001, que institui a infra-estrutura de Chaves Públicas Brasileira - ICP Brasil

PREFEITURA DE CORRENTINA
CIDADE DE TODOS

352°38'05" e distância de **29,56 m** do lado esquerdo até o vértice **P-01**, de coordenada Lat: **-13°21'00,8852"** e Long: **-44°37'31,8515"**, confrontando com **Lote 08**.

Quadra: 33
Lote: 08
Área: 1.059,84 m²

Matrícula: 14355, 14356 e 14357
Proprietário: **NOEL SANTIAGO DE SOUZA**, RG nº 3529292-SSP/BA, CPF nº 335.839.355-00, , , , residente e domiciliado na , nº , , , na cidade de

IMÓVEL: Lote **08**, Quadra: **33**, Loteamento: **Dourado**, com área total de **1.059,84 m²** metros quadrados e perímetro de 131,04 m, no perímetro urbano deste município, Inicia-se a descrição no vértice **P-01**, na coordenada Lat: **-13°21'01,0422"** e Long: **-44°37'33,0418"**, com azimute **82°24'47"** e distância de **36,13 m** de frente até o vértice **P-02**, de coordenada Lat: **-13°21'00,8852"** e Long: **-44°37'31,8515"**, confrontando com **Rua I**, daí segue com azimute **172°38'05"** e distância de **29,56 m** do lado direito até o vértice **P-03**, de coordenada Lat: **-13°21'01,8394"** e Long: **-44°37'31,7240"**, confrontando com **Lote 07**, daí segue com azimute **262°46'11"** e distância de **11,84 m** ao fundo até o vértice **P-04**, de coordenada Lat: **-13°21'01,8885"** e Long: **-44°37'32,1143"**, confrontando com **Lote 18**, daí segue com azimute **262°46'15"** e distância de **4,40 m** ao fundo até o vértice **P-05**, de coordenada Lat: **-13°21'01,9067"** e Long: **-44°37'32,2593"**, confrontando com **Lote 17**, daí segue com azimute **262°46'12"** e distância de **19,77 m** ao fundo até o vértice **P-06**, de

Certificação Digital: W3GDW2EL-LHKSBPH8-FCULALY7-DBRXSLQV
Versão eletrônica disponível em: https://doem.org.br/ba/correntina
Documento assinado digitalmente conforme MP nº 2.200-2/2001 de 24/08/2001, que institui a infra-estrutura de Chaves Públicas Brasileira - ICP Brasil

PREFEITURA DE CORRENTINA
CIDADE DE TODOS

coordenada Lat: **-13°21'01,9886"** e Long: **-44°37'32,9112"**, confrontando com **Lote 16**, daí segue com azimute **353°51'26"** e distância de **6,06 m** do lado esquerdo até o vértice **P-07**, de coordenada Lat: **-13°21'01,7924"** e Long: **-44°37'32,9330"**, confrontando com **Lote 13**, daí segue com azimute **352°00'37"** e distância de **23,28 m** do lado esquerdo até o vértice **P-01**, de coordenada Lat: **-13°21'01,0422"** e Long: **-44°37'33,0418"**, confrontando com **Lote 11**.

Quadra: 33
Lote: 11
Área: 698,04 m²

Matrícula: 1994
Proprietário: **ELISETE SILVA AMORIM**, RG nº -, CPF nº 146.373.675-49, , , , residente e domiciliado na , nº , , , na cidade de

IMÓVEL: Lote **11**, Quadra: **33**, Loteamento: **Dourado**, com área total de **698,04 m²** metros quadrados e perímetro de 106,52 m, no perímetro urbano deste município, Inicia-se a descrição no vértice **P-01**, na coordenada Lat: **-13°21'01,9252"** e Long: **-44°37'33,9215"**, com azimute **352°20'43"** e distância de **23,35 m** de frente até o vértice **P-02**, de coordenada Lat: **-13°21'01,1721"** e Long: **-44°37'34,0261"**, confrontando com **Avenia Dr. Vanderlino Neiva Araújo**, daí segue com azimute **82°24'47"** e distância de **29,88 m** do lado direito até o vértice **P-03**, de coordenada Lat: **-13°21'01,0422"** e Long: **-44°37'33,0418"**, confrontando com **Rua I**, daí segue com azimute **172°00'37"** e distância de **23,28 m** ao fundo até o vértice **P-04**, de coordenada Lat: **-13°21'01,7924"** e Long: **-44°37'32,9330"**, confrontando com **Lote 08**, daí segue com azimute **262°16'28"** e distância de **30,01 m** do lado esquerdo até o vértice **P-01**, de coordenada Lat: **-13°21'01,9252"** e Long: **-44°37'33,9215"**, confrontando com **Lote 13**.

Certificação Digital: W3GDW2EL-LHKSBPH8-FCULALY7-DBRXSLQV
Versão eletrônica disponível em: https://doem.org.br/ba/correntina
Documento assinado digitalmente conforme MP nº 2.200-2/2001 de 24/08/2001, que institui a infra-estrutura de Chaves Públicas Brasileira - ICP Brasil

PREFEITURA DE CORRENTINA
CIDADE DE TODOS

Quadra: 33
Lote: 13
Área: 357,29 m²

Matrícula: 8049
Proprietário: **RÉGIS SOUZA DE ALMEIDA**, RG nº 11939926 13-SSP/BA, CPF nº 008.375.335-46, , , , residente e domiciliado na , nº , , , na cidade de

IMÓVEL: Lote **13**, Quadra: **33**, Loteamento: **Dourado**, com área total de **357,29 m²** metros quadrados e perímetro de 83,86 m, no perímetro urbano deste município, Inicia-se a descrição no vértice **P-01**, na coordenada Lat: **-13°21'02,3095"** e Long: **-44°37'33,8800"**, com azimute **354°02'33"** e distância de **11,87 m** de frente até o vértice **P-02**, de coordenada Lat: **-13°21'01,9252"** e Long: **-44°37'33,9215"**, confrontando com **Avenia Dr. Vanderlino Neiva Araújo**, daí segue com azimute **82°16'28"** e distância de **30,01 m** do lado direito até o vértice **P-03**, de coordenada Lat: **-13°21'01,7924"** e Long: **-44°37'32,9330"**, confrontando com **Lote 11**, daí segue com azimute **173°51'26"** e distância de **6,06 m** ao fundo até o vértice **P-04**, de coordenada Lat: **-13°21'01,9886"** e Long: **-44°37'32,9112"**, confrontando com **Lote 08**, daí segue com azimute **173°51'24"** e distância de **5,87 m** ao fundo até o vértice **P-05**, de coordenada Lat: **-13°21'02,1786"** e Long: **-44°37'32,8900"**, confrontando com **Lote 16**, daí segue com azimute **262°23'50"** e distância de **19,51 m** do lado

Certificação Digital: W3GDW2EL-LHKSBPH8-FCULALY7-DBRXSLQV
Versão eletrônica disponível em: https://doem.org.br/ba/correntina
Documento assinado digitalmente conforme MP nº 2.200-2/2001 de 24/08/2001, que institui a infra-estrutura de Chaves Públicas Brasileira - ICP Brasil

PREFEITURA DE CORRENTINA
CIDADE DE TODOS

esquerdo até o vértice **P-06**, de coordenada Lat: **-13°21'02,2636"** e Long: **-44°37'33,5326"**, confrontando com **Lote 15**, daí segue com azimute **262°23'50"** e distância de **10,54 m** do lado esquerdo até o vértice **P-01**, de coordenada Lat: **-13°21'02,3095"** e Long: **-44°37'33,8800"**, confrontando com **Lote 14**.

Quadra: 33
Lote: 14
Área: 129,22 m²

Matrícula: 13240
Proprietário: **MAURINO BARBOSA DA SILVA**, RG nº 957959362-SSP/BA, CPF nº 990.669.715-68, , , , residente e domiciliado na , nº , , , na cidade de

IMÓVEL: Lote **14**, Quadra: **33**, Loteamento: **Dourado**, com área total de **129,22 m²** metros quadrados e perímetro de 45,57 m, no perímetro urbano deste município, Inicia-se a descrição no vértice **P-01**, na coordenada Lat: **-13°21'02,7023"** e Long: **-44°37'33,8375"**, com azimute **354°02'33"** e distância de **12,14 m** de frente até o vértice **P-02**, de coordenada Lat: **-13°21'02,3095"** e Long: **-44°37'33,8800"**, confrontando com **Avenia Dr. Vanderlino Neiva Araújo**, daí segue com azimute **82°23'50"** e distância de **10,54 m** do lado direito até o vértice **P-03**, de coordenada Lat: **-13°21'02,2636"** e Long: **-44°37'33,5326"**, confrontando com **Lote 13**, daí segue com azimute **172°56'59"** e distância de **12,12 m** ao fundo até o vértice **P-04**, de coordenada Lat: **-13°21'02,6549"** e Long: **-44°37'33,4826"**, confrontando com **Lote 15**, daí segue com azimute **262°19'21"** e distância de **10,77 m** do lado esquerdo até o vértice **P-01**, de coordenada Lat: **-13°21'02,7023"** e Long: **-44°37'33,8375"**, confrontando com **Lote 15**.

Certificação Digital: W3GDW2EL-LHKSBPH8-FCULALY7-DBRXSLQV
Versão eletrônica disponível em: https://doem.org.br/ba/correntina
Documento assinado digitalmente conforme MP nº 2.200-2/2001 de 24/08/2001, que institui a infra-estrutura de Chaves Públicas Brasileira - ICP Brasil

PREFEITURA DE CORRENTINA
CIDADE DE TODOS

Quadra: 33
Lote: 15
Área: 588,86 m²

Matrícula: 13241
Proprietário: **JOELITA XAVIER DE ALMEIDA**, RG nº 4882595-DGPC/GO, CPF nº 563.200.511-91, , , , residente e domiciliado na , nº , , , na cidade de

IMÓVEL: Lote **15**, Quadra: **33**, Loteamento: **Dourado**, com área total de **588,86 m²** metros quadrados e perímetro de 108,14 m, no perímetro urbano deste município, Inicia-se a descrição no vértice **P-01**, na coordenada Lat: **-13°21'03,0813"** e Long: **-44°37'33,7965"**, com azimute **354°02'33"** e distância de **11,71 m** de frente até o vértice **P-02**, de coordenada Lat: **-13°21'02,7023"** e Long: **-44°37'33,8375"**, confrontando com **Avenia Dr. Vanderlino Neiva Araújo**, daí segue com azimute **82°19'21"** e distância de **10,77 m** do lado direito até o vértice **P-03**, de coordenada Lat: **-13°21'02,6549"** e Long: **-44°37'33,4826"**, confrontando com **Lote 14**, daí segue com azimute **352°56'59"** e distância de **12,12 m** do lado direito até o vértice **P-04**, de coordenada Lat: **-13°21'02,2636"** e Long: **-44°37'33,5326"**, confrontando com **Lote 14**, daí segue com azimute **82°23'50"** e distância de **19,51 m** do lado direito até o vértice **P-05**, de coordenada Lat: **-13°21'02,1786"** e Long: **-44°37'32,8900"**, confrontando com **Lote 13**, daí segue com azimute **173°51'25"** e distância de **23,91 m** ao fundo até o vértice **P-06**, de coordenada Lat: **-13°21'02,9523"** e Long: **-44°37'32,8038"**, confrontando com **Lote 16**, daí segue com azimute **262°31'27"** e distância de **30,12 m** do lado esquerdo até o vértice **P-01**, de coordenada Lat: **-13°21'03,0813"** e Long: **-44°37'33,7965"**, confrontando com **Rua J**.

Quadra: 33
Lote: 16
Área: 599,79 m²

IMÓVEL: Lote **16**, Quadra: **33**, Loteamento: **Dourado**, com área total de **599,79 m²** metros quadrados e perímetro de 99,82 m, no perímetro urbano deste município, Inicia-se a descrição no vértice **P-01**, na coordenada Lat: **-13°21'02,8641"** e Long: **-44°37'32,1254"**, com azimute **262°31'27"** e distância de **20,58 m** de frente até o vértice **P-02**, de coordenada Lat: **-13°21'02,9523"** e Long: **-44°37'32,8038"**, confrontando com **Rua J**, daí segue com azimute **353°51'26"** e distância de **23,91 m** do lado direito até o vértice **P-03**, de coordenada Lat: **-13°21'02,1786"** e Long: **-44°37'32,8900"**, confrontando com **Lote 15**, daí segue com azimute **353°51'24"** e distância de **5,87 m** do lado direito até o vértice **P-04**, de coordenada Lat: **-13°21'01,9886"** e Long: **-44°37'32,9112"**, confrontando com **Lote 13**, daí segue com azimute **82°46'12"** e distância de **19,77 m** ao fundo até o vértice **P-05**, de coordenada Lat: **-13°21'01,9067"** e Long: **-44°37'32,2593"**, confrontando com **Lote 08**, daí segue com azimute **172°17'09"** e distância de **29,69 m** do lado esquerdo até o vértice **P-01**, de coordenada Lat: **-13°21'02,8641"** e Long: **-44°37'32,1254"**, confrontando com **Lote 17**.

Certificação Digital: W3GDW2EL-LHKSBPH8-FCULALY7-DBRXSLQV
Versão eletrônica disponível em: https://doem.org.br/ba/correntina
Documento assinado digitalmente conforme MP nº 2.200-2/2001 de 24/08/2001, que institui a infra-estrutura de Chaves Públicas Brasileira - ICP Brasil

PREFEITURA DE CORRENTINA
CIDADE DE TODOS

Quadra: 33
Lote: 17
Área: 126,68 m²

IMÓVEL: Lote **17**, Quadra: **33**, Loteamento: **Dourado**, com área total de **126,68 m²** metros quadrados e perímetro de 67,90 m, no perímetro urbano deste município, Inicia-se a descrição no vértice **P-01**, na coordenada Lat: **-13°21'02,8463"** e Long: **-44°37'31,9890"**, com azimute **262°31'27"** e distância de **4,14 m** de frente até o vértice **P-02**, de coordenada Lat: **-13°21'02,8641"** e Long: **-44°37'32,1254"**, confrontando com **Rua J**, daí segue com azimute **352°17'09"** e distância de **29,69 m** do lado direito até o vértice **P-03**, de coordenada Lat: **-13°21'01,9067"** e Long: **-44°37'32,2593"**, confrontando com **Lote 16**, daí segue com azimute **82°46'12"** e distância de **4,40 m** ao fundo até o vértice **P-04**, de coordenada Lat: **-13°21'01,8885"** e Long: **-44°37'32,1143"**, confrontando com **Lote 08**, daí segue com azimute **172°47'10"** e distância de **29,67 m** do lado esquerdo até o vértice **P-01**, de coordenada Lat: **-13°21'02,8463"** e Long: **-44°37'31,9890"**, confrontando com **Lote 18**.

Quadra: 33
Lote: 18
Área: 385,23 m²

IMÓVEL: Lote **18**, Quadra: **33**, Loteamento: **Dourado**, com área total de **385,23 m²** metros quadrados e perímetro de 85,28 m, no perímetro urbano deste município, Inicia-se a descrição no vértice **P-01**, na coordenada Lat: **-13°21'02,7907"** e Long: **-44°37'31,5612"**, com azimute **262°31'27"** e distância de **12,98 m** de frente até o vértice **P-02**, de coordenada Lat: **-13°21'02,8463"** e Long: **-44°37'31,9890"**, confrontando com **Rua J**, daí segue com azimute **352°47'10"** e distância de **29,67 m** do lado direito até o vértice **P-03**, de coordenada Lat: **-13°21'01,8885"** e Long: **-44°37'32,1143"**, confrontando com **Lote 17**, daí segue com azimute **82°46'11"** e distância de **11,84 m** ao fundo até o vértice **P-04**, de coordenada Lat: **-13°21'01,8394"** e Long: **-44°37'31,7240"**, confrontando com **Lote 08**, daí segue com azimute **82°46'10"** e distância de **1,18 m** ao fundo até o vértice **P-05**, de coordenada Lat: **-13°21'01,8345"** e Long: **-44°37'31,6851"**, confrontando com **Lote 07**, daí segue com azimute **172°51'20"** e distância de **29,61 m** do lado esquerdo até o vértice **P-01**, de coordenada Lat: **-13°21'02,7907"** e Long: **-44°37'31,5612"**, confrontando com **Lote 19**.

Certificação Digital: W3GDW2EL-LHKSBPH8-FCULALY7-DBRXSLQV
Versão eletrônica disponível em: https://doem.org.br/ba/correntina
Documento assinado digitalmente conforme MP nº 2.200-2/2001 de 24/08/2001, que institui a infra-estrutura de Chaves Públicas Brasileira - ICP Brasil

PREFEITURA DE CORRENTINA
CIDADE DE TODOS

Quadra: 33
Lote: 19
Área: 324,83 m²

IMÓVEL: Lote **19**, Quadra: **33**, Loteamento: **Dourado**, com área total de **324,83 m²** metros quadrados e perímetro de 81,13 m, no perímetro urbano deste município, Inicia-se a descrição no vértice **P-01**, na coordenada Lat: **-13°21'02,7433"** e Long: **-44°37'31,1964"**, com azimute **262°31'27"** e distância de **11,07 m** de frente até o vértice **P-02**, de coordenada Lat: **-13°21'02,7907"** e Long: **-44°37'31,5612"**, confrontando com **Rua J**, daí segue com azimute **352°51'20"** e distância de **29,61 m** do lado direito até o vértice **P-03**, de coordenada Lat: **-13°21'01,8345"** e Long: **-44°37'31,6851"**, confrontando com **Lote 18**, daí segue com azimute **82°46'12"** e distância de **10,89 m** ao fundo até o vértice **P-04**, de coordenada Lat: **-13°21'01,7894"** e Long: **-44°37'31,3261"**, confrontando com **Lote 07**, daí segue com azimute **172°30'20"** e distância de **29,56 m** do lado esquerdo até o vértice **P-01**, de coordenada Lat: **-13°21'02,7433"** e Long: **-44°37'31,1964"**, confrontando com **Lote 20**.

Quadra: 33
Lote: 20
Área: 348,16 m²

Matrícula: 4965
Proprietário: **EDI MACHADO DA SILVA**, RG nº 1389011801-SSP/BA, CPF nº 050.535.275-39, residente e domiciliado na, nº, na cidade de

IMÓVEL: Lote **20**, Quadra: **33**, Loteamento: **Dourado**, com área total de **348,16 m²** metros quadrados e perímetro de 82,64 m, no perímetro urbano deste município, Inicia-se a descrição no vértice **P-01**, na coordenada Lat: **-13°21'02,6924"** e Long: **-44°37'30,8050"**, com azimute **262°31'28"** e distância de **11,88 m** de frente até o vértice **P-02**, de coordenada Lat: **-13°21'02,7433"** e Long: **-44°37'31,1964"**, confrontando com **Rua J**, daí segue com azimute **352°30'19"** e distância de **29,56 m** do lado direito até o vértice **P-03**, de coordenada Lat: **-13°21'01,7894"** e Long: **-44°37'31,3261"**, confrontando com **Lote 19**, daí segue com azimute **82°46'13"** e distância de **11,69 m** ao fundo até o vértice **P-04**, de coordenada Lat: **-13°21'01,7409"** e Long: **-44°37'30,9405"**, confrontando com **Lote 06**, daí segue com azimute **172°08'54"** e distância de **4,91 m** do lado esquerdo até o vértice **P-05**, de coordenada Lat: **-13°21'01,8992"** e Long: **-44°37'30,9179"**, confrontando com **Lote 03**, daí segue com azimute **172°08'53"** e distância de **12,16 m** do lado esquerdo até o vértice **P-06**,

Certificação Digital: W3GDW2EL-LHKSBPH8-FCULALY7-DBRXSLQV
Versão eletrônica disponível em: https://doem.org.br/ba/correntina
Documento assinado digitalmente conforme MP nº 2.200-2/2001 de 24/08/2001, que institui a infra-estrutura de Chaves Públicas Brasileira - ICP Brasil

PREFEITURA DE CORRENTINA
CIDADE DE TODOS

de coordenada Lat: **-13°21'02,2913"** e Long: **-44°37'30,8621"**, confrontando com **Lote 02**, daí segue com azimute **172°08'53"** e distância de **12,44 m** do lado esquerdo até o vértice **P-01**, de coordenada Lat: **-13°21'02,6924"** e Long: **-44°37'30,8050"**, confrontando com **Lote 01**.

7. Soluções ambientais, urbanísticas e de reassentamento (art. 35, VI)
Soluções para as questões ambientais, urbanísticas e de reassentamento, quando existentes. Assinale a hipótese aplicável:
( ) Atendido — apresentadas as soluções para as questões identificadas; em áreas de risco não sanáveis, é obrigatória a realocação (art. 39, § 2º, da Lei; art. 36, § 4º, do Decreto).
(X) Não aplicável — inexistentes, no núcleo, questões ambientais, urbanísticas ou de reassentamento a equacionar.
8. Estudo técnico para situação de risco (art. 35, VII)
Exigível quando houver parcela em área de risco; as medidas indicadas são condição de aprovação na parcela (art. 39, § 1º, da Lei; art. 36 do Decreto). Assinale a hipótese aplicável:
( ) Atendido — existente área de risco; estudo técnico apresentado no item 4 das Peças Complementares, com as medidas de eliminação, correção ou administração do risco.
(X) Não aplicável — inexistência de área de risco no núcleo (art. 35, VII, in fine).
9. Estudo técnico ambiental (art. 35, VIII; arts. 64 e 65 do Código Florestal)
Exigível quando o núcleo incidir sobre APP, unidade de uso sustentável ou área de mananciais; demonstra a melhoria das condições ambientais frente à ocupação anterior — elementos do art. 64 (Reurb-S) ou do art. 65 (Reurb-E); na Reurb-E, faixa

Certificação Digital: W3GDW2EL-LHKSBPH8-FCULALY7-DBRXSLQV
Versão eletrônica disponível em: https://doem.org.br/ba/correntina
Documento assinado digitalmente conforme MP nº 2.200-2/2001 de 24/08/2001, que institui a infra-estrutura de Chaves Públicas Brasileira - ICP Brasil

PREFEITURA DE CORRENTINA CIDADE DE TODOS

não edificável de 15 m de cada lado dos cursos d'água (art. 65, § 2º). Assinale a hipótese aplicável:
( ) Atendido — estudo apresentado no item 5 das Peças Complementares.
(X) Não aplicável — ausência de incidência sobre APP, unidade de uso sustentável ou área de mananciais (art. 11, § 2º, da Lei).
10. Cronograma físico e responsabilidades (art. 35, IX; art. 41, IV)
Cronograma das obras de infraestrutura essencial, das compensações e demais providências, com a atribuição das respectivas responsabilidades — elemento que integra a CRF por remissão (art. 41, IV, da Lei). Assinale a hipótese aplicável:
( ) Atendido — cronograma apresentado (quadro abaixo), com a atribuição de responsabilidade: na Reurb-S, ao Poder Público (art. 37 da Lei; art. 34 do Decreto); na Reurb-E, aos responsáveis definidos na aprovação (art. 38 da Lei; art. 35 do Decreto).
( ) Dispensados o cronograma e o termo de compromisso — núcleo com infraestrutura essencial já implantada, sem compensações ou obras a executar (art. 30, § 1º, do Decreto), circunstância que se faz constar deste PRF, integrante da CRF.
(X) Infra estrutura parcialmente implantada – melhorias urbanísticas sujeitas ao planejamento e a execução administrativa municipal. Constatada a existência de infraestrutura urbana parcialmente implantada no núcleo, permanecendo necessárias intervenções e melhorias urbanísticas, inclusive, conforme as características e necessidades de cada logradouro, relacionadas ao saneamento básico, esgotamento sanitário, drenagem, pavimentação/calçamento e demais equipamentos e serviços de infraestrutura urbana.
A execução dessas melhorias observará o planejamento administrativo do Município, sua capacidade orçamentária e financeira, as normas de responsabilidade fiscal, os instrumentos de planejamento orçamentário e o cronograma de obras públicas, não constituindo a conclusão da regularização fundiária, por si só, compromisso de execução imediata e integral das intervenções indicadas. As intervenções necessárias serão progressivamente incorporadas ao fluxo administrativo municipal de planejamento, priorização, captação de recursos e execução de obras, conforme disponibilidade orçamentária e financeira e observância das prioridades definidas pelo Poder Público. Registra-se, ainda, que a própria regularização fundiária contribui para a qualificação territorial do núcleo e para sua inserção formal no planejamento urbano municipal, ampliando as condições institucionais para a elaboração de projetos e para a obtenção de recursos destinados às melhorias urbanísticas, inclusive mediante convênios, transferências, programas, parcerias e demais instrumentos de cooperação com o Estado, a União e outras entidades públicas ou privadas.

11. Termo de compromisso (art. 35, X)
Termo de cumprimento do cronograma, assinado pelos responsáveis e por duas testemunhas, constituindo título executivo extrajudicial (art. 784, III, do CPC; art. 21, § 1º, do Decreto). Assinale a hipótese aplicável:
( ) Atendido — termo firmado, na forma da minuta do item 6 das Peças Complementares.

Certificação Digital: W3GDW2EL-LHKSBPH8-FCULALY7-DBRXSLQV
Versão eletrônica disponível em: https://doem.org.br/ba/correntina
Documento assinado digitalmente conforme MP nº 2.200-2/2001 de 24/08/2001, que institui a infra-estrutura de Chaves Públicas Brasileira - ICP Brasil

PREFEITURA DE CORRENTINA
CIDADE DE TODOS

(X) Dispensado — em conjunto com o cronograma, por núcleo sem obras ou compensações a executar (art. 30, § 1º, do Decreto).
12. Instrumentos jurídicos (art. 15 da Lei; art. 8º do Decreto)
12.1. Legitimação fundiária (art. 23 da Lei; art. 16 do Decreto)
Aquisição originária do direito real de propriedade, no âmbito da Reurb, sobre unidade de núcleo consolidado existente em 22/12/2016; na Reurb-S, observado o art. 23, § 1º. Adquire-se livre de ônus, salvo os do próprio beneficiário.
12.2. Legitimação de posse (art. 25 da Lei; art. 18 do Decreto)
Reconhecimento de posse conversível em propriedade (automaticamente após cinco anos quando atendido o art. 183 da Constituição — art. 26; nos demais casos, por usucapião). Não se aplica a imóveis públicos (art. 25, § 2º).
12.3. Instrumento(s) de titulação adotado(s)
Assinale o(s) instrumento(s) efetivamente empregado(s) — o instrumento aqui marcado corresponde à natureza da titulação consignada na CRF:
(X) Legitimação fundiária (art. 23 da Lei).
( ) Legitimação de posse (art. 25 da Lei).
( ) Outro do art. 15 da Lei (usucapião; concessão de uso especial para fins de moradia; concessão de direito real de uso; compra e venda; doação; condomínio de lotes; condomínio urbano simples; direito real de laje): _____.
13. Conclusão, CRF e registro
Concluída a instrução (art. 28 da Lei; art. 21 do Decreto), a autoridade competente aprova o projeto, indica as intervenções e identifica os ocupantes e seus direitos reais (art. 40 da Lei; art. 37 do Decreto), expedindo-se a CRF, com o conteúdo do art. 41 da Lei e do art. 38 do Decreto — atendido, quanto aos incisos IV e V do art. 41, por remissão a este PRF e às Peças Complementares, que a integram.
O registro da CRF e do projeto é requerido diretamente ao Oficial do 1º Ofício de Registro de Imóveis de Correntina/BA (arts. 42 a 44 da Lei; art. 40 do Decreto). As unidades desocupadas e não comercializadas alcançadas pela Reurb poderão ser objeto de regularização diferida, posterior ao registro (art. 54 da Lei).
14. Relação das peças complementares
Quando aplicável, integram este Projeto as Peças Complementares adiante, na seguinte ordem:

- Item 1 — Levantamento georreferenciado (art. 35, I);

Certificação Digital: W3GDW2EL-LHKSBPH8-FCULALY7-DBRXSLQV
Versão eletrônica disponível em: https://doem.org.br/ba/correntina
Documento assinado digitalmente conforme MP nº 2.200-2/2001 de 24/08/2001, que institui a infra-estrutura de Chaves Públicas Brasileira - ICP Brasil

PREFEITURA DE CORRENTINA
CIDADE DE TODOS

Quadra 02

Certificação Digital: W3GDW2EL-LHKSBPH8-FCULALY7-DBRXSLQV
Versão eletrônica disponível em: https://doem.org.br/ba/correntina
Documento assinado digitalmente conforme MP nº 2.200-2/2001 de 24/08/2001, que institui a infra-estrutura de Chaves Públicas Brasileira - ICP Brasil

PREFEITURA DE CORRENTINA
CIDADE DE TODOS

Quadra 03

Quadra 04

Certificação Digital: W3GDW2EL-LHKSBPH8-FCULALY7-DBRXSLQV
Versão eletrônica disponível em: https://doem.org.br/ba/correntina
Documento assinado digitalmente conforme MP nº 2.200-2/2001 de 24/08/2001, que institui a infra-estrutura de Chaves Públicas Brasileira - ICP Brasil

PREFEITURA DE CORRENTINA
CIDADE DE TODOS

Quadra 05

Certificação Digital: W3GDW2EL-LHKSBPH8-FCULALY7-DBRXSLQV
Versão eletrônica disponível em: https://doem.org.br/ba/correntina
Documento assinado digitalmente conforme MP nº 2.200-2/2001 de 24/08/2001, que institui a infra-estrutura de Chaves Públicas Brasileira - ICP Brasil

PREFEITURA DE CORRENTINA
CIDADE DE TODOS

Certificação Digital: W3GDW2EL-LHKSBPH8-FCULALY7-DBRXSLQV
Versão eletrônica disponível em: https://doem.org.br/ba/correntina
Documento assinado digitalmente conforme MP nº 2.200-2/2001 de 24/08/2001, que institui a infra-estrutura de Chaves Públicas Brasileira - ICP Brasil

PREFEITURA DE CORRENTINA
CIDADE DE TODOS

Quadra 06 e 12

Quadra 07

Quadra 08

Certificação Digital: W3GDW2EL-LHKSBPH8-FCULALY7-DBRXSLQV
Versão eletrônica disponível em: https://doem.org.br/ba/correntina
Documento assinado digitalmente conforme MP nº 2.200-2/2001 de 24/08/2001, que institui a infra-estrutura de Chaves Públicas Brasileira - ICP Brasil

PREFEITURA DE CORRENTINA
CIDADE DE TODOS

Quadra 09

Certificação Digital: W3GDW2EL-LHKSBPH8-FCULALY7-DBRXSLQV
Versão eletrônica disponível em: https://doem.org.br/ba/correntina
Documento assinado digitalmente conforme MP nº 2.200-2/2001 de 24/08/2001, que institui a infra-estrutura de Chaves Públicas Brasileira - ICP Brasil

PREFEITURA DE CORRENTINA
CIDADE DE TODOS

Quadra 14

Certificação Digital: W3GDW2EL-LHKSBPH8-FCULALY7-DBRXSLQV
Versão eletrônica disponível em: https://doem.org.br/ba/correntina
Documento assinado digitalmente conforme MP nº 2.200-2/2001 de 24/08/2001, que institui a infra-estrutura de Chaves Públicas Brasileira - ICP Brasil

PREFEITURA DE CORRENTINA
CIDADE DE TODOS

Quadra 15

Quadra 16

Certificação Digital: W3GDW2EL-LHKSBPH8-FCULALY7-DBRXSLQV
Versão eletrônica disponível em: https://doem.org.br/ba/correntina
Documento assinado digitalmente conforme MP nº 2.200-2/2001 de 24/08/2001, que institui a infra-estrutura de Chaves Públicas Brasileira - ICP Brasil

PREFEITURA DE CORRENTINA
CIDADE DE TODOS

Quadra 17

Certificação Digital: W3GDW2EL-LHKSBPH8-FCULALY7-DBRXSLQV
Versão eletrônica disponível em: https://doem.org.br/ba/correntina
Documento assinado digitalmente conforme MP nº 2.200-2/2001 de 24/08/2001, que institui a infra-estrutura de Chaves Públicas Brasileira - ICP Brasil

PREFEITURA DE CORRENTINA
CIDADE DE TODOS

Quadra 18

Certificação Digital: W3GDW2EL-LHKSBPH8-FCULALY7-DBRXSLQV
Versão eletrônica disponível em: https://doem.org.br/ba/correntina
Documento assinado digitalmente conforme MP nº 2.200-2/2001 de 24/08/2001, que institui a infra-estrutura de Chaves Públicas Brasileira - ICP Brasil

PREFEITURA DE CORRENTINA
CIDADE DE TODOS

Quadra 19

Quadra 20

Certificação Digital: W3GDW2EL-LHKSBPH8-FCULALY7-DBRXSLQV
Versão eletrônica disponível em: https://doem.org.br/ba/correntina
Documento assinado digitalmente conforme MP nº 2.200-2/2001 de 24/08/2001, que institui a infra-estrutura de Chaves Públicas Brasileira - ICP Brasil

PREFEITURA DE CORRENTINA
CIDADE DE TODOS

Quadra 21

Quadra 22, parte 1

Certificação Digital: W3GDW2EL-LHKSBPH8-FCULALY7-DBRXSLQV
Versão eletrônica disponível em: https://doem.org.br/ba/correntina
Documento assinado digitalmente conforme MP nº 2.200-2/2001 de 24/08/2001, que institui a infra-estrutura de Chaves Públicas Brasileira - ICP Brasil

PREFEITURA DE CORRENTINA
CIDADE DE TODOS

Quadra 22, parte 2

Certificação Digital: W3GDW2EL-LHKSBPH8-FCULALY7-DBRXSLQV
Versão eletrônica disponível em: https://doem.org.br/ba/correntina
Documento assinado digitalmente conforme MP nº 2.200-2/2001 de 24/08/2001, que institui a infra-estrutura de Chaves Públicas Brasileira - ICP Brasil

PREFEITURA DE CORRENTINA
CIDADE DE TODOS

Quadra 24

Certificação Digital: W3GDW2EL-LHKSBPH8-FCULALY7-DBRXSLQV
Versão eletrônica disponível em: https://doem.org.br/ba/correntina
Documento assinado digitalmente conforme MP nº 2.200-2/2001 de 24/08/2001, que institui a infra-estrutura de Chaves Públicas Brasileira - ICP Brasil

PREFEITURA DE CORRENTINA
CIDADE DE TODOS

Quadra 25 e 26

Certificação Digital: W3GDW2EL-LHKSBPH8-FCULALY7-DBRXSLQV
Versão eletrônica disponível em: https://doem.org.br/ba/correntina
Documento assinado digitalmente conforme MP nº 2.200-2/2001 de 24/08/2001, que institui a infra-estrutura de Chaves Públicas Brasileira - ICP Brasil

PREFEITURA DE CORRENTINA
CIDADE DE TODOS

Quadra 27

Quadra 28

Certificação Digital: W3GDW2EL-LHKSBPH8-FCULALY7-DBRXSLQV
Versão eletrônica disponível em: https://doem.org.br/ba/correntina
Documento assinado digitalmente conforme MP nº 2.200-2/2001 de 24/08/2001, que institui a infra-estrutura de Chaves Públicas Brasileira - ICP Brasil

PREFEITURA DE CORRENTINA
CIDADE DE TODOS

Certificação Digital: W3GDW2EL-LHKSBPH8-FCULALY7-DBRXSLQV
Versão eletrônica disponível em: https://doem.org.br/ba/correntina
Documento assinado digitalmente conforme MP nº 2.200-2/2001 de 24/08/2001, que institui a infra-estrutura de Chaves Públicas Brasileira - ICP Brasil

PREFEITURA DE CORRENTINA
CIDADE DE TODOS



Quadra 29

Quadra 30

Quadra 31

Certificação Digital: W3GDW2EL-LHKSBPH8-FCULALY7-DBRXSLQV
Versão eletrônica disponível em: https://doem.org.br/ba/correntina
Documento assinado digitalmente conforme MP nº 2.200-2/2001 de 24/08/2001, que institui a infra-estrutura de Chaves Públicas Brasileira - ICP Brasil

PREFEITURA DE CORRENTINA
CIDADE DE TODOS

Quadra 32

Certificação Digital: W3GDW2EL-LHKSBPH8-FCULALY7-DBRXSLQV
Versão eletrônica disponível em: https://doem.org.br/ba/correntina
Documento assinado digitalmente conforme MP nº 2.200-2/2001 de 24/08/2001, que institui a infra-estrutura de Chaves Públicas Brasileira - ICP Brasil

PREFEITURA DE CORRENTINA
CIDADE DE TODOS

Quadra 33

Certificação Digital: W3GDW2EL-LHKSBPH8-FCULALY7-DBRXSLQV
Versão eletrônica disponível em: https://doem.org.br/ba/correntina
Documento assinado digitalmente conforme MP nº 2.200-2/2001 de 24/08/2001, que institui a infra-estrutura de Chaves Públicas Brasileira - ICP Brasil

PREFEITURA DE CORRENTINA
CIDADE DE TODOS

CERTIFICAÇÃO E DECLARAÇÃO DE REGULARIDADE DO PROCEDIMENTO ADMINISTRATIVO DA REURB

CERTIFICA E DECLARA, sob sua responsabilidade administrativa e para todos os fins legais, que:
I — os documentos, peças técnicas, plantas, memoriais descritivos, levantamentos, listagens, qualificações dos beneficiários e demais elementos que instruem a presente Certidão de Regularização Fundiária - CRF e o Projeto de Regularização Fundiária que a integra correspondem aos documentos regularmente apresentados, produzidos, analisados e aprovados no âmbito do procedimento administrativo da Reurb, refletindo, segundo as apurações e diligências realizadas, a realidade fática, jurídica, urbanística e territorial do núcleo urbano informal regularizado;
II — o procedimento administrativo da Reurb observou integralmente as fases previstas no art. 28 da Lei nº 13.465/2017 e no art. 21 do Decreto nº 9.310/2018, desde o requerimento formulado por legitimado até a expedição desta CRF, tendo sido regularmente processado, instruído, saneado e decidido pela autoridade municipal competente, com a publicidade legalmente exigida;
III — foram realizadas as buscas necessárias à identificação da titularidade do domínio dos imóveis abrangidos pela regularização, bem como promovidas, quando cabíveis, as notificações dos titulares de domínio, dos responsáveis pela implantação do núcleo urbano informal, dos confinantes e dos terceiros eventualmente interessados, na forma do art. 31, §§ 1º a 6º, da Lei nº 13.465/2017 e do art. 24 do Decreto nº 9.310/2018, certificando-se que:
a) transcorreu o prazo legal de 30 (trinta) dias sem apresentação de impugnação, operando-se os efeitos legais decorrentes do silêncio;
b) houve, quando apresentada, concordância expressa dos interessados; ou
c) as eventuais impugnações apresentadas foram regularmente processadas e solucionadas no âmbito do procedimento administrativo, não subsistindo controvérsia impeditiva da expedição desta CRF, conforme documentação constante dos autos; ficando, em consequência, dispensada a renovação dessas notificações pelo Oficial do Registro de Imóveis, nos termos do art. 42, § 9º, do Decreto nº 9.310/2018;
IV — a modalidade da Reurb foi definida por ato formal do Município, na forma do art. 13 da Lei nº 13.465/2017 e do art. 5º do Decreto nº 9.310/2018, correspondendo à classificação consignada nesta CRF e no respectivo procedimento administrativo;
V — os beneficiários identificados na listagem integrante desta CRF correspondem às pessoas reconhecidas no procedimento administrativo como titulares dos direitos atribuídos às respectivas unidades imobiliárias, tendo sido verificada, quando se tratar de beneficiário de Reurb-S contemplado por legitimação fundiária, a presença dos requisitos legais aplicáveis, inclusive aqueles previstos no art. 23, § 1º, da Lei nº 13.465/2017;
VI — o procedimento observou, no que aplicável, as demais normas legais, regulamentares, urbanísticas e ambientais incidentes sobre a regularização fundiária urbana, inclusive as disposições da Lei nº 6.766/1979 expressamente aplicáveis à Reurb, na forma do art. 88 do Decreto nº 9.310/2018, da Lei nº 12.651/2012 e da

PREFEITURA DE CORRENTINA
CIDADE DE TODOS

legislação municipal pertinente, tendo sido realizadas as análises e obtidas as aprovações, autorizações e manifestações exigíveis para o caso concreto;
VII — o Município assume a responsabilidade administrativa pelas declarações, certificações, informações, diligências, análises e decisões produzidas no âmbito do procedimento administrativo de regularização fundiária e ora consolidadas nesta CRF, reconhecendo que tais atos se revestem da presunção de legitimidade e veracidade própria dos atos administrativos, sem prejuízo da qualificação registral atribuída ao Oficial do Registro de Imóveis pela legislação aplicável, observados os limites de sua competência e o regime jurídico específico da Reurb;
VIII — não subsiste, no âmbito do procedimento administrativo municipal, pendência de notificação, impugnação, aprovação, manifestação, documento ou providência cuja resolução constitua requisito legal para a expedição desta CRF e para seu encaminhamento ao Registro de Imóveis, encontrando-se o procedimento administrativo concluído e apto à qualificação registral.
Por ser expressão das apurações, diligências e decisões constantes do procedimento administrativo de regularização fundiária, firma-se a presente CERTIFICAÇÃO E DECLARAÇÃO, que integra a Certidão de Regularização Fundiária - CRF para todos os fins previstos nos arts. 41 a 44 da Lei nº 13.465/2017 e na regulamentação aplicável.

Correntina/BA, 08 de outubro de 2026.

Walter Mariano Messias de Souza
Prefeito Municipal de Correntina/BA

Certificação Digital: W3GDW2EL-LHKSBPH8-FCULALY7-DBRXSLQV
Versão eletrônica disponível em: https://doem.org.br/ba/correntina
Documento assinado digitalmente conforme MP nº 2.200-2/2001 de 24/08/2001, que institui a infra-estrutura de Chaves Públicas Brasileira - ICP Brasil

PREFEITURA DE CORRENTINA
CIDADE DE TODOS

NOTIFICAÇÃO PARA TITULAR DE DIREITO REAL OU CONFRONTANTE

Referência: Procedimento de Reurb — LOTEAMENTO DOURADO — Processo Administrativo nº 001/2025.
Senhor(a) ZOROASTO FRANCISCO DOURADO,
Considerando que o imóvel de Vossa Senhoria é [confrontante à área demarcada/regularizada OU de sua propriedade/titularidade de domínio OU vinculado à responsabilidade pela formação do núcleo urbano informal], NOTIFICO-O(A) para que se manifeste, caso queira, no prazo de 30 (trinta) dias, contados do recebimento desta, no procedimento de regularização fundiária urbana em referência, processado — conforme a via eleita no item 4.1 do Projeto de Regularização Fundiária (PRF):
(X) pela via da demarcação urbanística (arts. 19 a 22 da Lei nº 13.465/2017): a ausência de impugnação no prazo implicará a concordância com a demarcação e a perda de eventual direito de o notificado impugnar o procedimento (art. 20, §§ 3º e 6º, da Lei), ciente de que a notificação não será renovada caso a titulação final outorgada seja a decorrente de usucapião;
( ) pela via ordinária, sem demarcação (art. 31 da Lei nº 13.465/2017): o silêncio no prazo legal será interpretado como concordância com a regularização (art. 31, § 6º).
Encontram-se à disposição para consulta, na sede da REURB, situada na Avenida Professora Laura de Araújo, s/n loja 4, bairro Loteamento Leste, neste Município, os documentos do procedimento — conforme o caso, o auto de demarcação urbanística e sua averbação, ou as buscas e diligências do art. 31 —, bem como o Projeto de Regularização Fundiária (Anexo I da CRF) e as Peças Complementares que o instruem (plantas, memoriais e estudos técnicos), no mesmo local em que será recebida eventual impugnação ou anuência expressa.
A impugnação deverá ser devidamente fundamentada, e eventuais informações falsas serão encaminhadas para apuração pelas autoridades competentes. Sobrevindo anuência expressa ou decorrido o prazo sem impugnação, a circunstância será consignada no item 4.1 do PRF, que integra a Certidão de Regularização Fundiária (CRF) para todos os fins dos arts. 42 a 44 da Lei nº 13.465/2017.
Atenciosamente,

Correntina-BA, 02 de outubro de 2026

Walter Mariano Messias de Souza
Prefeito Municipal

Assinatura do Notificado ou Representante Nome Legal:

Maria do Rosário Moreira Dourado

Rua da Chácara Major Félix Araújo, Nº 845, Quadra I, Lote 01, Distrito Leste, Loteamento Antônio de França Barbosa – Correntina - CEP:47.651-304

PREFEITURA DE CORRENTINA
CIDADE DE TODOS

ANEXO I - PROJETO DE REGULARIZAÇÃO FUNDIÁRIA (PRF) Nº 004

1. Apresentação e identificação

O presente Projeto de Regularização Fundiária (PRF) é o instrumento técnico-jurídico do art. 35 da Lei nº 13.465/2017 e do art. 30 do Decreto nº 9.310/2018, destinado a viabilizar a Reurb do núcleo urbano informal identificado, situado em Correntina/BA, com vistas à sua incorporação ao ordenamento territorial urbano e à titulação dos ocupantes (art. 9º da Lei). Nos termos da remissão integrativa constante da CRF, este PRF e suas Peças Complementares concentram todos os elementos técnicos e procedimentais da regularização e integram a CRF para todos os fins dos arts. 42 a 44 da Lei.

1.1. Identificação do núcleo

Denominação	LOTEAMENTO RIO RICO
Localização	Ao Norte com o Loteamento Jaime Moreira, ao Sul com a Rua da Chácara Major Félix de Araújo, ao Leste com o Loteamento Antônio de França Barbosa e ao Oeste com a Avenida B — Correntina/BA
Localização georreferenciada	[coordenadas de referência — Peças Complementares, itens 1 e 2]
Perímetro / área total	1.167,17 m / 71,723,47 m²
Existência em 22/12/2016	Art. 9º, § 2º, e art. 23 da Lei nº 13.465/2017
Matrículas/transcrições atingidas	7272
Decisão de aprovação (art. 40 da Lei)	Ato nº 001/2025, de 11/09/2025, com a devida publicidade
Averbação do auto de demarcação	[via da demarcação: indicar a averbação nas matrículas atingidas — art. 24, § 16, do Decreto; ou "não aplicável"]

1.2. Legitimado promotor (art. 14 da Lei)

Figura como legitimado o Município de Correntina ou outro legitimado do art. 14, que poderá praticar todos os atos da regularização, inclusive requerer o registro (art. 14, § 1º, da Lei; art. 7º, § 1º, do Decreto).

1.3. Modalidade da Reurb (art. 13 da Lei)

A classificação compete ao Município (art. 30, I, da Lei; art. 23, I, do Decreto) e presta-se à identificação dos responsáveis pela infraestrutura essencial e ao reconhecimento da gratuidade (art. 13, § 5º), na forma do decreto das Peças Complementares (item 7). A modalidade aqui assinalada é a mesma consignada na CRF. Marque uma ou ambas:

( ) Reurb-S - Interesse Social (art. 13, I): núcleo ocupado predominantemente por população de baixa renda.

( ) Reurb-E - Interesse Específico (art. 13, II).

Certificação Digital: W3GDW2EL-LHKSBPH8-FCULALY7-DBRXSLQV
Versão eletrônica disponível em: https://doem.org.br/ba/correntina
Documento assinado digitalmente conforme MP nº 2.200-2/2001 de 24/08/2001, que institui a infra-estrutura de Chaves Públicas Brasileira - ICP Brasil

PREFEITURA DE CORRENTINA
CIDADE DE TODOS

(X) Ambas - coexistência no mesmo núcleo (art. 5º, § 4º, do Decreto): regulariza-se por Reurb-S a parcela ocupada predominantemente por população de baixa renda e por Reurb-E o restante.
1.4. Objetivos (art. 10 da Lei)
Organizar o núcleo e assegurar serviços públicos; criar unidades e sobre elas constituir direitos reais; garantir o direito à moradia e a função social da propriedade; conceder direitos reais, preferencialmente em nome da mulher (art. 10, XI); e prevenir novos núcleos informais.
1.5. Organização do núcleo
(X) Parcelamento do solo.
( ) Condomínio edilício ou de lotes (art. 45 da Lei, quando for o caso).
( ) Conjunto habitacional.
2. Levantamento planialtimétrico georreferenciado (art. 35, I)
Requisito de apresentação obrigatória, demonstrando unidades, construções, sistema viário e áreas públicas (art. 30, I, do Decreto). Assinale a hipótese aplicável:
( ) Atendido - peça apresentada e comprovada no item 1 das Peças Complementares, subscrita por profissional habilitado, com ART/RRT.
(X) Atendido, com ART/RRT dispensada, por ser servidor ou empregado público (art. 36, § 5º, da Lei; art. 31, § 7º, do Decreto).
3. Planta do perímetro (art. 35, II)
Requisito de apresentação obrigatória: planta do perímetro, com as matrículas/transcrições atingidas, e planta de sobreposição com a situação do registro (art. 35, II, da Lei; art. 30, II, do Decreto). Assinale a hipótese aplicável:
(X) Atendido - peças apresentadas e comprovadas no item 2 das Peças Complementares.
4. Estudo preliminar das desconformidades (art. 35, III)
4.1. Situação jurídica e dominial - via eleita e notificações
O saneamento da titularidade observa uma única das vias abaixo, que são excludentes entre si (art. 19, § 3º, e art. 31, § 9º, da Lei). Assinale a via eleita - apenas uma opção:
( ) Via da demarcação urbanística (arts. 19 a 22 da Lei): lavrado o auto de demarcação urbanística (art. 19) e averbado nas matrículas atingidas, com notificação dos interessados na forma do art. 20, sem impugnação no prazo legal (silêncio = concordância — art. 20, § 3º), ficando dispensadas as buscas e notificações do art. 31 (art. 24, § 16, do Decreto).
(X) Via ordinária, sem demarcação (art. 31 da Lei): realizadas as buscas e a notificação dos titulares de domínio, dos responsáveis pela implantação, dos confinantes e de terceiros interessados (art. 31, §§ 1º e 2º), com concordância expressa ou silêncio no prazo legal de 30 (trinta) dias interpretado como concordância (art. 31, § 6º).
( ) Núcleo do art. 69 da Lei (parcelamentos para fins urbanos anteriores a 19/12/1979, implantados e integrados à cidade).
Marcada a via, devem ser invocados, nas demais peças e atos, apenas os dispositivos da via eleita.
4.2. Situação matricial da área regularizada
(X) Identificada a matrícula nº 3525 do CRI de Correntina/BA.

Certificação Digital: W3GDW2EL-LHKSBPH8-FCULALY7-DBRXSLQV
Versão eletrônica disponível em: https://doem.org.br/ba/correntina
Documento assinado digitalmente conforme MP nº 2.200-2/2001 de 24/08/2001, que institui a infra-estrutura de Chaves Públicas Brasileira - ICP Brasil

PREFEITURA DE CORRENTINA CIDADE DE TODOS

( ) Não identificada a matrícula ou transcrição, procedendo-se na forma do art. 51, parágrafo único, e do art. 50, II, da Lei.
4.3. Situação urbanística
Conformidade aos parâmetros urbanísticos e edilícios locais de parcelamento, uso e ocupação do solo. Assinale a hipótese aplicável:
( ) Atendidos os parâmetros urbanísticos e edilícios locais.
( ) Atendidos mediante as adequações constantes do projeto urbanístico (item 3 das Peças Complementares).
(X) Dispensadas, justificada e expressamente, as exigências relativas a percentual e dimensões de áreas públicas, dimensões de lotes e demais parâmetros urbanísticos e edilícios, com fundamento no art. 11, § 1º, da Lei nº 13.465/2017.
4.4. Situação ambiental
Incidência, total ou parcial, sobre APP, unidade de conservação de uso sustentável ou área de proteção de mananciais (art. 11, § 2º, da Lei). Assinale a hipótese aplicável:
(X) Inexistente a incidência ambiental sensível; dispensado o estudo técnico ambiental específico.
( ) Existente a incidência; requisito atendido pelo estudo técnico ambiental do item 5 das Peças Complementares (arts. 64 e 65 da Lei nº 12.651/2012), com anuência do órgão gestor quando em unidade de conservação de uso sustentável (art. 11, § 3º). Vedada a Reurb em unidade de proteção integral, impondo-se a realocação (art. 42 da Lei nº 9.985/2000).
5. Projeto urbanístico (art. 36 da Lei; art. 31 do Decreto)
Requisito de apresentação obrigatória, contendo: áreas ocupadas e projetadas; unidades a regularizar; quadras e lotes ou frações ideais; logradouros e equipamentos; áreas usucapidas (art. 31, § 8º, do Decreto); medidas de adequação; e obras de infraestrutura essencial — água potável, esgotamento sanitário, energia elétrica domiciliar, drenagem quando necessária e demais equipamentos (art. 36, § 1º, da Lei; art. 31, § 1º, do Decreto). Assinale a hipótese aplicável:
(X) Atendido — peça apresentada e comprovada no item 3 das Peças Complementares; unidades relacionadas no quadro abaixo.
5.1. Quadro-resumo das unidades a regularizar

Quadra/Lote	Designação	Lote (m²)	Constr. (m²)	Beneficiário indicados na CRF.

Certificação Digital: W3GDW2EL-LHKSBPH8-FCULALY7-DBRXSLQV
Versão eletrônica disponível em: https://doem.org.br/ba/correntina
Documento assinado digitalmente conforme MP nº 2.200-2/2001 de 24/08/2001, que institui a infra-estrutura de Chaves Públicas Brasileira - ICP Brasil

PREFEITURA DE CORRENTINA
CIDADE DE TODOS

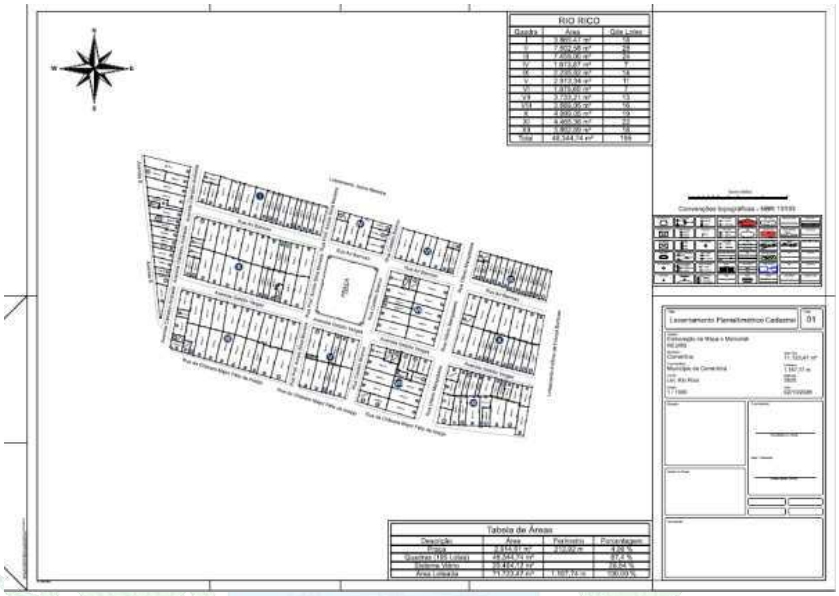

6. Memoriais descritivos (art. 35, V; art. 32 do Decreto)
Requisito de apresentação obrigatória: memoriais do perímetro, das unidades, do sistema viário e das áreas públicas, e enumeração dos equipamentos urbanos e prédios públicos que integrarão o domínio público (art. 32, III, do Decreto), observados o princípio da especialidade e as normas técnicas NBR 13.133 e NBR 14.166. Assinale a hipótese aplicável:
(X) Atendido — memoriais apresentados e subscritos por profissional habilitado (integram os itens 1 a 3 das Peças Complementares). A planta e o memorial descritivo, com a indicação numérica de cada unidade regularizada (art. 41, V, da Lei), integram a CRF por força da remissão nela consignada.

Certificação Digital: W3GDW2EL-LHKSBPH8-FCULALY7-DBRXSLQV
Versão eletrônica disponível em: https://doem.org.br/ba/correntina
Documento assinado digitalmente conforme MP nº 2.200-2/2001 de 24/08/2001, que institui a infra-estrutura de Chaves Públicas Brasileira - ICP Brasil

PREFEITURA DE CORRENTINA
CIDADE DE TODOS

DECLARAÇÃO DE RESPONSABILIDADE TÉCNICA

Aglailson de Queiroz Neves, Crea BA MP 051512791-4, Engenheiro municipal. Declaro, para os devidos fins, na qualidade de profissional técnico responsável pelo presente Projeto de Regularização Fundiária, que assumo a responsabilidade técnica pela elaboração, conferência e consistência das peças técnicas que o integram (anexo abaixo), inclusive levantamento planialtimétrico georreferenciado, plantas, memoriais descritivos, projeto urbanístico, quadros de áreas e demais elementos técnicos correlatos, declarando sua correspondência com os levantamentos realizados e com a realidade física representada, observadas as normas técnicas e legais aplicáveis.
Declaro, ainda, minha condição de servidor/empregado público municipal, para os fins da dispensa prevista no art. 36, § 5º, da Lei nº 13.465/2017 e no art. 31, § 7º, do Decreto nº 9.310/2018.

Correntina - BA, 13 de outubro de 2026

gov.br Documento assinado digitalmente
AGLAILSON DE QUEIROZ NEVES
Data: 13/10/2026 12:32:26-0300
Verifique em https://validar.iti.gov.br

Aglailson de Queiroz Neves
Engenheiro Municipal

CREA-BA MP 051512791-4

PREFEITURA DE CORRENTINA
CIDADE DE TODOS

Quadra: I
Lote: 01
Área: 150,42 m²

IMÓVEL: Lote **01**, Quadra: **I**, Loteamento: **Rio Rico**, com área total de **150,42 m²** metros quadrados e perímetro de 51,26 m, no perímetro urbano deste município, Inicia-se a descrição no vértice **P-01**, na coordenada Lat: **-13°20'30,3858"** e Long: **-44°37'41,8800"**, com azimute **13°39'38"** e distância de **9,12 m** de frente até o vértice **P-02**, de coordenada Lat: **-13°20'30,0974"** e Long: **-44°37'41,8089"**, confrontando com **Avenida Clériston Andrade**, daí segue com azimute **104°45'41"** e distância de **16,48 m** do lado direito até o vértice **P-03**, de coordenada Lat: **-13°20'30,2332"** e Long: **-44°37'41,2790"**, confrontando com **Quadra 01, Lot. Jaime Moreira**, daí segue com azimute **193°06'56"** e distância de **9,10 m** ao fundo até o vértice **P-04**, de coordenada Lat: **-13°20'30,5219"** e Long: **-44°37'41,3472"**, confrontando com **Lote 04**, daí segue com azimute **284°42'12"** e distância de **8,04 m** do lado esquerdo até o vértice **P-05**, de coordenada Lat: **-13°20'30,4558"** e Long: **-44°37'41,6060"**, confrontando com **Lote 03**, daí segue com azimute **284°42'12"** e distância de **8,52 m** do lado esquerdo até o vértice **P-01**, de coordenada Lat: **-13°20'30,3858"** e Long: **-44°37'41,8800"**, confrontando com **Lote 02**.

Quadra: I
Lote: 02
Área: 180,07 m²

IMÓVEL: Lote **02**, Quadra: **I**, Loteamento: **Rio Rico**, com área total de **180,07 m²** metros quadrados e perímetro de 59,50 m, no perímetro urbano deste município, Inicia-se a descrição no vértice **P-01**, na coordenada Lat: **-13°20'31,1315"** e Long: **-44°37'41,7767"**, com azimute **285°58'54"** e distância de **8,40 m** de frente até o vértice **P-02**, de coordenada Lat: **-13°20'31,0565"** e Long: **-44°37'42,0454"**, confrontando com **Rua Ari Barroso**, daí segue com azimute **13°39'40"** e distância de **21,20 m** do lado direito até o vértice **P-03**, de coordenada Lat: **-13°20'30,3858"** e Long: **-44°37'41,8800"**, confrontando com **Avenida Clériston Andrade**, daí segue com azimute **104°42'13"** e distância de **8,52 m** ao fundo até o vértice **P-04**, de coordenada Lat: **-13°20'30,4558"** e Long: **-44°37'41,6060"**, confrontando com **Lote 01**, daí segue com azimute **193°59'10"** e distância de **21,38 m** do lado esquerdo até o vértice **P-01**, de coordenada Lat: **-13°20'31,1315"** e Long: **-44°37'41,7767"**, confrontando com **Lote 03**.

Certificação Digital: W3GDW2EL-LHKSBPH8-FCULALY7-DBRXSLQV
Versão eletrônica disponível em: https://doem.org.br/ba/correntina
Documento assinado digitalmente conforme MP nº 2.200-2/2001 de 24/08/2001, que institui a infra-estrutura de Chaves Públicas Brasileira - ICP Brasil

PREFEITURA DE CORRENTINA
CIDADE DE TODOS

Quadra: I
Lote: 03
Área: 176,25 m²

Matrícula: 4074
Proprietário: **MAURÍLIO CAIRES DA SILVA**, RG nº 891971947-SSP/BA, CPF nº 577.997.335-00, brasileiro, empresário, casado(a), residente e domiciliado na Avenida Faustino Queiroz, nº , , Centro, na cidade de Canápolis-BA

IMÓVEL: Lote **03**, Quadra: **I**, Loteamento: **Rio Rico**, com área total de **176,25 m²** metros quadrados e perímetro de 59,38 m, no perímetro urbano deste município, Inicia-se a descrição no vértice **P-01**, na coordenada Lat: **-13°20'31,2062"** e Long: **-44°37'41,5089"**, com azimute **285°58'54"** e distância de **8,38 m** de frente até o vértice **P-02**, de coordenada Lat: **-13°20'31,1315"** e Long: **-44°37'41,7767"**, confrontando com **Rua Ari Barroso**, daí segue com azimute **13°59'10"** e distância de **21,38 m** do lado direito até o vértice **P-03**, de coordenada Lat: **-13°20'30,4558"** e Long: **-44°37'41,6060"**, confrontando com **Lote 02**, daí segue com azimute **104°42'13"** e distância de **8,04 m** ao fundo até o vértice **P-04**, de coordenada Lat: **-13°20'30,5219"** e Long: **-44°37'41,3472"**, confrontando com **Lote 01**, daí segue com azimute **193°06'56"** e distância de **21,58 m** do lado esquerdo até o vértice **P-01**, de coordenada Lat: **-13°20'31,2062"** e Long: **-44°37'41,5089"**, confrontando com **Lote 04**.

Quadra: I
Lote: 04
Área: 370,04 m²

IMÓVEL: Lote **04**, Quadra: **I**, Loteamento: **Rio Rico**, com área total de **370,04 m²** metros quadrados e perímetro de 85,22 m, no perímetro urbano deste município, Inicia-se a descrição no vértice **P-01**, na coordenada Lat: **-13°20'31,3134"** e Long: **-44°37'41,1242"**, com azimute **285°58'55"** e distância de **12,03 m** de frente até o vértice **P-02**, de coordenada Lat: **-13°20'31,2061"** e Long: **-44°37'41,5089"**, confrontando com **Rua Ari Barroso**, daí segue com azimute **13°06'57"** e distância de **21,58 m** do lado direito até o vértice **P-03**, de coordenada Lat: **-13°20'30,5219"** e Long: **-44°37'41,3472"**, confrontando com **Lote 03**, daí segue com azimute **13°06'56"** e distância de **9,10 m** do lado direito até o vértice **P-04**, de coordenada Lat: **-13°20'30,2332"** e Long: **-44°37'41,2790"**, confrontando com **Lote 01**, daí segue com azimute **104°45'39"** e distância de **3,22 m** ao fundo até o vértice **P-05**, de coordenada Lat: **-13°20'30,2598"** e Long: **-44°37'41,1753"**, confrontando com **Quadra 01, Lot. Jaime Moreira**, daí segue com azimute **108°53'35"** e distância de **9,01 m** ao fundo até o vértice **P-06**, de coordenada Lat: **-13°20'30,3544"** e Long: **-44°37'40,8917"**, confrontando com **Quadra 01, Lot. Jaime Moreira**, daí segue com azimute **193°26'16"** e distância de **30,28 m** do lado esquerdo até o vértice **P-01**, de coordenada Lat: **-13°20'31,3134"** e Long: **-44°37'41,1242"**, confrontando com **Lote 05**.

Certificação Digital: W3GDW2EL-LHKSBPH8-FCULALY7-DBRXSLQV
Versão eletrônica disponível em: https://doem.org.br/ba/correntina
Documento assinado digitalmente conforme MP nº 2.200-2/2001 de 24/08/2001, que institui a infra-estrutura de Chaves Públicas Brasileira - ICP Brasil

PREFEITURA DE CORRENTINA
CIDADE DE TODOS

Quadra: I
Lote: 05
Área: 240,41 m²

Matrícula: 3823
Proprietário: **EMÍLIO XAVIER DE LIMA**, RG nº -, CPF nº 086.126.685-49, Brasileiro, Carpinteiro, casado(a), residente e domiciliado na , nº , , , na cidade de Correntina-BA

IMÓVEL: Lote **05**, Quadra: **I**, Loteamento: **Rio Rico**, com área total de **240,41 m²** metros quadrados e perímetro de 76,43 m, no perímetro urbano deste município, Inicia-se a descrição no vértice **P-01**, na coordenada Lat: **-13°20'31,3821"** e Long: **-44°37'40,8780"**, com azimute **285°58'53"** e distância de **7,70 m** de frente até o vértice **P-02**, de coordenada Lat: **-13°20'31,3134"** e Long: **-44°37'41,1242"**, confrontando com **Rua Ari Barroso**, daí segue com azimute **13°26'16"** e distância de **30,28 m** do lado direito até o vértice **P-03**, de coordenada Lat: **-13°20'30,3544"** e Long: **-44°37'40,8917"**, confrontando com **Lote 04**, daí segue com azimute **106°02'43"** e distância de **2,58 m** ao fundo até o vértice **P-04**, de coordenada Lat: **-13°20'30,3775"** e Long: **-44°37'40,8094"**, confrontando com **Quadra 01, Lot. Jaime Moreira**, daí segue com azimute **106°02'38"** e distância de **5,62 m** ao fundo até o vértice **P-05**, de coordenada Lat: **-13°20'30,4278"** e Long: **-44°37'40,6297"**, confrontando com **Quadra 01, Lot. Jaime Moreira**, daí segue com azimute **194°22'36"** e distância de **30,25 m** do lado esquerdo até o vértice **P-01**, de coordenada Lat: **-13°20'31,3821"** e Long: **-44°37'40,8780"**, confrontando com **Lote 06**.

Quadra: I
Lote: 06
Área: 154,15 m²

IMÓVEL: Lote **06**, Quadra: **I**, Loteamento: **Rio Rico**, com área total de **154,15 m²** metros quadrados e perímetro de 70,71 m, no perímetro urbano deste município, Inicia-se a descrição no vértice **P-01**, na coordenada Lat: **-13°20'31,4292"** e Long: **-44°37'40,7089"**, com azimute **285°58'54"** e distância de **5,29 m** de frente até o vértice **P-02**, de coordenada Lat: **-13°20'31,3821"** e Long: **-44°37'40,8780"**, confrontando com **Rua Ari Barroso**, daí segue com azimute **14°22'36"** e distância de **30,25 m** do lado direito até o vértice **P-03**, de coordenada Lat: **-13°20'30,4278"** e Long: **-44°37'40,6297"**, confrontando com **Lote 05**, daí segue com azimute **106°02'39"** e distância de **4,91 m** ao fundo até o vértice **P-04**, de coordenada Lat: **-13°20'30,4717"** e Long: **-44°37'40,4728"**, confrontando com **Quadra 01, Lot. Jaime Moreira**, daí segue com azimute **193°39'40"** e distância de **30,26 m** do lado esquerdo até o vértice **P-01**, de coordenada Lat: **-13°20'31,4292"** e Long: **-44°37'40,7089"**, confrontando com **Lote 07**.

PREFEITURA DE CORRENTINA
CIDADE DE TODOS

Quadra: I
Lote: 07
Área: 362,39 m²

IMÓVEL: Lote **07**, Quadra: **I**, Loteamento: **Rio Rico**, com área total de **362,39 m²** metros quadrados e perímetro de 84,47 m, no perímetro urbano deste município, Inicia-se a descrição no vértice **P-01**, na coordenada Lat: **-13°20'31,5353"** e Long: **-44°37'40,3287"**, com azimute **285°58'54"** e distância de **11,89 m** de frente até o vértice **P-02**, de coordenada Lat: **-13°20'31,4292"** e Long: **-44°37'40,7089"**, confrontando com **Rua Ari Barroso**, daí segue com azimute **13°39'40"** e distância de **30,26 m** do lado direito até o vértice **P-03**, de coordenada Lat: **-13°20'30,4717"** e Long: **-44°37'40,4728"**, confrontando com **Lote 06**, daí segue com azimute **106°02'55"** e distância de **1,33 m** ao fundo até o vértice **P-04**, de coordenada Lat: **-13°20'30,4836"** e Long: **-44°37'40,4302"**, confrontando com **Quadra 01, Lot. Jaime Moreira**, daí segue com azimute **106°02'39"** e distância de **10,75 m** ao fundo até o vértice **P-05**, de coordenada Lat: **-13°20'30,5799"** e Long: **-44°37'40,0865"**, confrontando com **Quadra 01, Lot. Jaime Moreira**, daí segue com azimute **194°01'32"** e distância de **30,24 m** do lado esquerdo até o vértice **P-01**, de coordenada Lat: **-13°20'31,5353"** e Long: **-44°37'40,3287"**, confrontando com **Lote 08**.

Lote: 08
Área: 353,61 m²

IMÓVEL: Lote **08**, Quadra: **I**, Loteamento: **Rio Rico**, com área total de **353,61 m²** metros quadrados e perímetro de 83,87 m, no perímetro urbano deste município, Inicia-se a descrição no vértice **P-01**, na coordenada Lat: **-13°20'31,6388"** e Long: **-44°37'39,9574"**, com azimute **285°58'55"** e distância de **11,62 m** de frente até o vértice **P-02**, de coordenada Lat: **-13°20'31,5353"** e Long: **-44°37'40,3287"**, confrontando com **Rua Ari Barroso**, daí segue com azimute **14°01'32"** e distância de **30,24 m** do lado direito até o vértice **P-03**, de coordenada Lat: **-13°20'30,5799"** e Long: **-44°37'40,0865"**, confrontando com **Lote 07**, daí segue com azimute **106°02'31"** e distância de **1,07 m** ao fundo até o vértice **P-04**, de coordenada Lat: **-13°20'30,5895"** e Long: **-44°37'40,0522"**, confrontando com **Quadra 01, Lot. Jaime Moreira**, daí segue com azimute **106°02'40"** e distância de **10,72 m** ao fundo até o vértice **P-05**, de coordenada Lat: **-13°20'30,6854"** e Long: **-44°37'39,7097"**, confrontando com **Quadra 01, Lot. Jaime Moreira**, daí segue com azimute **194°21'25"** e distância de **30,22 m** do lado esquerdo até o vértice **P-01**, de coordenada Lat: **-13°20'31,6388"** e Long: **-44°37'39,9574"**, confrontando com **Lote 09**.

Certificação Digital: W3GDW2EL-LHKSBPH8-FCULALY7-DBRXSLQV
Versão eletrônica disponível em: https://doem.org.br/ba/correntina
Documento assinado digitalmente conforme MP nº 2.200-2/2001 de 24/08/2001, que institui a infra-estrutura de Chaves Públicas Brasileira - ICP Brasil

PREFEITURA DE CORRENTINA
CIDADE DE TODOS

Quadra: I
Lote: 09-A
Área: 177,35 m²

IMÓVEL: Lote **09-A**, Quadra: **I**, Loteamento: **Rio Rico**, com área total de **177,35 m²** metros quadrados e perímetro de 72,16 m, no perímetro urbano deste município, Inicia-se a descrição no vértice **P-01**, na coordenada Lat: **-13°20'31,7447"** e Long: **-44°37'39,5775"**, com azimute **285°58'52"** e distância de **6,24 m** de frente até o vértice **P-02**, de coordenada Lat: **-13°20'31,6891"** e Long: **-44°37'39,7770"**, confrontando com **Rua Ari Barroso**, daí segue com azimute **15°57'04"** e distância de **30,20 m** do lado direito até o vértice **P-03**, de coordenada Lat: **-13°20'30,7434"** e Long: **-44°37'39,5025"**, confrontando com **Lote 09**, daí segue com azimute **106°02'48"** e distância de **0,49 m** ao fundo até o vértice **P-04**, de coordenada Lat: **-13°20'30,7478"** e Long: **-44°37'39,4868"**, confrontando com **Quadra 01, Lot. Jaime Moreira**, daí segue com azimute **106°02'40"** e distância de **5,02 m** ao fundo até o vértice **P-05**, de coordenada Lat: **-13°20'30,7927"** e Long: **-44°37'39,3265"**, confrontando com **Quadra 01, Lot. Jaime Moreira**, daí segue com azimute **194°33'51"** e distância de **30,21 m** do lado esquerdo até o vértice **P-01**, de coordenada Lat: **-13°20'31,7447"** e Long: **-44°37'39,5775"**, confrontando com **Lote 10**.

Quadra: I
Lote: 09
Área: 183,10 m²

IMÓVEL: Lote **09**, Quadra: **I**, Loteamento: **Rio Rico**, com área total de **183,10 m²** metros quadrados e perímetro de 72,54 m, no perímetro urbano deste município, Inicia-se a descrição no vértice **P-01**, na coordenada Lat: **-13°20'31,6891"** e Long: **-44°37'39,7770"**, com azimute **285°58'53"** e distância de **5,64 m** de frente até o vértice **P-02**, de coordenada Lat: **-13°20'31,6388"** e Long: **-44°37'39,9574"**, confrontando com **Rua Ari Barroso**, daí segue com azimute **14°21'25"** e distância de **30,22 m** do lado direito até o vértice **P-03**, de coordenada Lat: **-13°20'30,6854"** e Long: **-44°37'39,7097"**, confrontando com **Lote 08**, daí segue com azimute **106°02'49"** e distância de **1,01 m** ao fundo até o vértice **P-04**, de coordenada Lat: **-13°20'30,6944"** e Long: **-44°37'39,6775"**, confrontando com **Quadra 01, Lot. Jaime Moreira**, daí segue com azimute **106°02'37"** e distância de **5,47 m** ao fundo até o vértice **P-05**, de coordenada Lat: **-13°20'30,7434"** e Long: **-44°37'39,5025"**, confrontando com **Quadra 01, Lot. Jaime Moreira**, daí segue com azimute **195°57'04"** e distância de **30,20 m** do lado esquerdo até o vértice **P-01**, de coordenada Lat: **-13°20'31,6891"** e Long: **-44°37'39,7770"**, confrontando com **Lote 09-A**.

PREFEITURA DE CORRENTINA
CIDADE DE TODOS

Quadra: I
Lote: 10
Área: 143,02 m²

IMÓVEL: Lote **10**, Quadra: **I**, Loteamento: **Rio Rico**, com área total de **143,02 m²** metros quadrados e perímetro de 69,92 m, no perímetro urbano deste município, Inicia-se a descrição no vértice **P-01**, na coordenada Lat: **-13°20'31,7904"** e Long: **-44°37'39,4138"**, com azimute **285°58'55"** e distância de **5,12 m** de frente até o vértice **P-02**, de coordenada Lat: **-13°20'31,7447"** e Long: **-44°37'39,5775"**, confrontando com **Rua Ari Barroso**, daí segue com azimute **14°33'51"** e distância de **30,21 m** do lado direito até o vértice **P-03**, de coordenada Lat: **-13°20'30,7927"** e Long: **-44°37'39,3265"**, confrontando com **Lote 09-A**, daí segue com azimute **106°02'28"** e distância de **1,09 m** ao fundo até o vértice **P-04**, de coordenada Lat: **-13°20'30,8024"** e Long: **-44°37'39,2918"**, confrontando com **Quadra 01, Lot. Jaime Moreira**, daí segue com azimute **106°02'40"** e distância de **3,27 m** ao fundo até o vértice **P-05**, de coordenada Lat: **-13°20'30,8317"** e Long: **-44°37'39,1874"**, confrontando com **Quadra 01, Lot. Jaime Moreira**, daí segue com azimute **193°06'29"** e distância de **30,23 m** do lado esquerdo até o vértice **P-01**, de coordenada Lat: **-13°20'31,7904"** e Long: **-44°37'39,4138"**, confrontando com **Lote 11**.

Quadra: I
Lote: 11
Área: 225,88 m²

IMÓVEL: Lote **11**, Quadra: **I**, Loteamento: **Rio Rico**, com área total de **225,88 m²** metros quadrados e perímetro de 75,41 m, no perímetro urbano deste município, Inicia-se a descrição no vértice **P-01**, na coordenada Lat: **-13°20'31,8558"** e Long: **-44°37'39,1793"**, com azimute **285°58'56"** e distância de **7,34 m** de frente até o vértice **P-02**, de coordenada Lat: **-13°20'31,7904"** e Long: **-44°37'39,4138"**, confrontando com **Rua Ari Barroso**, daí segue com azimute **13°06'29"** e distância de **30,23 m** do lado direito até o vértice **P-03**, de coordenada Lat: **-13°20'30,8317"** e Long: **-44°37'39,1874"**, confrontando com **Lote 10**, daí segue com azimute **106°02'40"** e distância de **7,63 m** ao fundo até o vértice **P-04**, de coordenada Lat: **-13°20'30,8999"** e Long: **-44°37'38,9435"**, confrontando com **Quadra 01, Lot. Jaime Moreira**, daí segue com azimute **193°39'40"** e distância de **30,21 m** do lado esquerdo até o vértice **P-01**, de coordenada Lat: **-13°20'31,8558"** e Long: **-44°37'39,1793"**, confrontando com **Lote 12**.

PREFEITURA DE CORRENTINA
CIDADE DE TODOS

Quadra: I
Lote: 12
Área: 228,74 m²

Matrícula: 7536
Proprietário: **AURINDA ATAÍDE DA SILVA**, RG nº 0.816897808-SSP/BA, CPF nº 897.070.015-34, Brasileira, Aposentada, viúvo(a), residente e domiciliado na Rua Ari Barroso, nº 95, Quadra I, Lote n° 12, Rio Rico, na cidade de Correntina-BA

IMÓVEL: Lote **12**, Quadra: **I**, Loteamento: **Rio Rico**, com área total de **228,74 m²** metros quadrados e perímetro de 75,49 m, no perímetro urbano deste município, Inicia-se a descrição no vértice **P-01**, na coordenada Lat: **-13°20'31,9173"** e Long: **-44°37'38,9350"**, com azimute **284°30'45"** e distância de **7,59 m** de frente até o vértice **P-02**, de coordenada Lat: **-13°20'31,8558"** e Long: **-44°37'39,1793"**, confrontando com **Rua Ari Barroso**, daí segue com azimute **13°39'40"** e distância de **30,21 m** do lado direito até o vértice **P-03**, de coordenada Lat: **-13°20'30,8999"** e Long: **-44°37'38,9435"**, confrontando com **Lote 11**, daí segue com azimute **105°54'48"** e distância de **0,69 m** ao fundo até o vértice **P-04**, de coordenada Lat: **-13°20'30,9060"** e Long: **-44°37'38,9216"**, confrontando com **Quadra 01, Lot. Jaime Moreira**, daí segue com azimute **105°18'32"** e distância de **6,90 m** ao fundo até o vértice **P-05**, de coordenada Lat: **-13°20'30,9650"** e Long: **-44°37'38,7001"**, confrontando com **Quadra 01, Lot. Jaime Moreira**, daí segue com azimute **193°39'39"** e distância de **30,10 m** do lado esquerdo até o vértice **P-01**, de coordenada Lat: **-13°20'31,9173"** e Long: **-44°37'38,9350"**, confrontando com **Lote 12-A**.

Certificação Digital: W3GDW2EL-LHKSBPH8-FCULALY7-DBRXSLQV
Versão eletrônica disponível em: https://doem.org.br/ba/correntina
Documento assinado digitalmente conforme MP nº 2.200-2/2001 de 24/08/2001, que institui a infra-estrutura de Chaves Públicas Brasileira - ICP Brasil

PREFEITURA DE CORRENTINA
CIDADE DE TODOS

Quadra: I
Lote: 12-A
Área: 132,81 m²

Matrícula: 7535
Proprietário: **TEODORA ATAIDE DA SILVA**, RG nº 0.343827980-SSP/BA, CPF nº 400.734.915-00, Brasileira, Funcionária pública, solteiro(a), residente e domiciliado na Rua Ari Barroso, nº s/n, , , na cidade de Correntina-BA

IMÓVEL: Lote **12-A**, Quadra: **I**, Loteamento: **Rio Rico**, com área total de **132,81 m²** metros quadrados e perímetro de 68,97 m, no perímetro urbano deste município, Inicia-se a descrição no vértice **P-01**, na coordenada Lat: **-13°20'31,9541"** e Long: **-44°37'38,7890"**, com azimute **284°30'43"** e distância de **4,53 m** de frente até o vértice **P-02**, de coordenada Lat: **-13°20'31,9173"** e Long: **-44°37'38,9350"**, confrontando com **Rua Ari Barroso**, daí segue com azimute **13°39'39"** e distância de **30,10 m** do lado direito até o vértice **P-03**, de coordenada Lat: **-13°20'30,9650"** e Long: **-44°37'38,7001"**, confrontando com **Lote 12**, daí segue com azimute **105°18'33"** e distância de **4,30 m** ao fundo até o vértice **P-04**, de coordenada Lat: **-13°20'31,0018"** e Long: **-44°37'38,5621"**, confrontando com **Quadra 01, Lot. Jaime Moreira**, daí segue com azimute **193°13'05"** e distância de **30,04 m** do lado esquerdo até o vértice **P-01**, de coordenada Lat: **-13°20'31,9541"** e Long: **-44°37'38,7890"**, confrontando com **Lote 13**.

Quadra: I
Lote: 13
Área: 175,25 m²

IMÓVEL: Lote **13**, Quadra: **I**, Loteamento: **Rio Rico**, com área total de **175,25 m²** metros quadrados e perímetro de 71,70 m, no perímetro urbano deste município, Inicia-se a descrição no vértice **P-01**, na coordenada Lat: **-13°20'32,0031"** e Long: **-44°37'38,5944"**, com azimute **284°30'45"** e distância de **6,04 m** de frente até o vértice **P-02**, de coordenada Lat: **-13°20'31,9541"** e Long: **-44°37'38,7890"**, confrontando com **Rua Ari Barroso**, daí segue com azimute **13°13'05"** e distância de **30,04 m** do lado direito até o vértice **P-03**, de coordenada Lat: **-13°20'31,0018"** e Long: **-44°37'38,5621"**, confrontando com **Lote 12-A**, daí segue com azimute **105°18'35"** e distância de **5,65 m** ao fundo até o vértice **P-04**, de coordenada Lat: **-13°20'31,0501"** e Long: **-44°37'38,3810"**, confrontando com **Quadra 01, Lot. Jaime Moreira**, daí segue com azimute **192°27'16"** e distância de **29,97 m** do lado esquerdo até o vértice **P-01**, de coordenada Lat: **-13°20'32,0031"** e Long: **-44°37'38,5944"**, confrontando com **Lote 14**.

Certificação Digital: W3GDW2EL-LHKSBPH8-FCULALY7-DBRXSLQV
Versão eletrônica disponível em: https://doem.org.br/ba/correntina
Documento assinado digitalmente conforme MP nº 2.200-2/2001 de 24/08/2001, que institui a infra-estrutura de Chaves Públicas Brasileira - ICP Brasil

PREFEITURA DE CORRENTINA
CIDADE DE TODOS

Quadra: I
Lote: 14
Área: 180,95 m²

IMÓVEL: Lote **14**, Quadra: **I**, Loteamento: **Rio Rico**, com área total de **180,95 m²** metros quadrados e perímetro de 71,96 m, no perímetro urbano deste município, Inicia-se a descrição no vértice **P-01**, na coordenada Lat: **-13°20'32,0519"** e Long: **-44°37'38,4006"**, com azimute **284°30'45"** e distância de **6,02 m** de frente até o vértice **P-02**, de coordenada Lat: **-13°20'32,0031"** e Long: **-44°37'38,5944"**, confrontando com **Rua Ari Barroso**, daí segue com azimute **12°27'16"** e distância de **29,97 m** do lado direito até o vértice **P-03**, de coordenada Lat: **-13°20'31,0501"** e Long: **-44°37'38,3810"**, confrontando com **Lote 13**, daí segue com azimute **105°18'33"** e distância de **6,08 m** ao fundo até o vértice **P-04**, de coordenada Lat: **-13°20'31,1021"** e Long: **-44°37'38,1859"**, confrontando com **Quadra 01, Lot. Jaime Moreira**, daí segue com azimute **192°33'50"** e distância de **29,89 m** do lado esquerdo até o vértice **P-01**, de coordenada Lat: **-13°20'32,0519"** e Long: **-44°37'38,4006"**, confrontando com **Lote 15**.

Quadra: I
Lote: 15
Área: 190,43 m²

IMÓVEL: Lote **15**, Quadra: **I**, Loteamento: **Rio Rico**, com área total de **190,43 m²** metros quadrados e perímetro de 72,45 m, no perímetro urbano deste município, Inicia-se a descrição no vértice **P-01**, na coordenada Lat: **-13°20'32,1019"** e Long: **-44°37'38,2023"**, com azimute **284°30'44"** e distância de **6,16 m** de frente até o vértice **P-02**, de coordenada Lat: **-13°20'32,0519"** e Long: **-44°37'38,4006"**, confrontando com **Rua Ari Barroso**, daí segue com azimute **12°33'50"** e distância de **29,89 m** do lado direito até o vértice **P-03**, de coordenada Lat: **-13°20'31,1021"** e Long: **-44°37'38,1859"**, confrontando com **Lote 14**, daí segue com azimute **105°18'33"** e distância de **0,59 m** ao fundo até o vértice **P-04**, de coordenada Lat: **-13°20'31,1071"** e Long: **-44°37'38,1672"**, confrontando com **Quadra 01, Lot. Jaime Moreira**, daí segue com azimute **105°18'31"** e distância de **6,03 m** ao fundo até o vértice **P-05**, de coordenada Lat: **-13°20'31,1586"** e Long: **-44°37'37,9737"**, confrontando com **Quadra 01, Lot. Jaime Moreira**, daí segue com azimute **193°26'07"** e distância de **29,78 m** do lado esquerdo até o vértice **P-01**, de coordenada Lat: **-13°20'32,1019"** e Long: **-44°37'38,2023"**, confrontando com **Lote 16**.

PREFEITURA DE CORRENTINA
CIDADE DE TODOS

Quadra: I
Lote: 16
Área: 240,60 m²

IMÓVEL: Lote **16**, Quadra: **I**, Loteamento: **Rio Rico**, com área total de **240,60 m²** metros quadrados e perímetro de 75,64 m, no perímetro urbano deste município, Inicia-se a descrição no vértice **P-01**, na coordenada Lat: **-13°20'32,1675"** e Long: **-44°37'37,9417"**, com azimute **284°30'45"** e distância de **8,09 m** de frente até o vértice **P-02**, de coordenada Lat: **-13°20'32,1019"** e Long: **-44°37'38,2023"**, confrontando com **Rua Ari Barroso**, daí segue com azimute **13°26'07"** e distância de **29,78 m** do lado direito até o vértice **P-03**, de coordenada Lat: **-13°20'31,1586"** e Long: **-44°37'37,9737"**, confrontando com **Lote 15**, daí segue com azimute **105°18'33"** e distância de **6,28 m** ao fundo até o vértice **P-04**, de coordenada Lat: **-13°20'31,2123"** e Long: **-44°37'37,7722"**, confrontando com **Quadra 01, Lot. Jaime Moreira**, daí segue com azimute **105°18'33"** e distância de **1,82 m** ao fundo até o vértice **P-05**, de coordenada Lat: **-13°20'31,2278"** e Long: **-44°37'37,7139"**, confrontando com **Rua Prof. Anísia Silva Moreira**, daí segue com azimute **193°26'25"** e distância de **29,67 m** do lado esquerdo até o vértice **P-01**, de coordenada Lat: **-13°20'32,1675"** e Long: **-44°37'37,9417"**, confrontando com **Rua Prof. Anísia Silva Moreira**.

Certificação Digital: W3GDW2EL-LHKSBPH8-FCULALY7-DBRXSLQV
Versão eletrônica disponível em: https://doem.org.br/ba/correntina
Documento assinado digitalmente conforme MP nº 2.200-2/2001 de 24/08/2001, que institui a infra-estrutura de Chaves Públicas Brasileira - ICP Brasil

PREFEITURA DE CORRENTINA
CIDADE DE TODOS

Quadra: II
Lote: 01-A
Área: 292,05 m²

Matrícula: 13765
Proprietário: **TEREZINHA DA CONCEIÇÃO SILVA**, RG nº 442213-SSP/DF, CPF nº 183.736.581-49, Brasileira, Professora aposentada, solteiro(a), residente e domiciliado na Avenida Professora Laura Araújo, nº 236, , JK, na cidade de Correntina-BA

IMÓVEL: Lote **01-A**, Quadra: **II**, Loteamento: **Rio Rico**, com área total de **292,05 m²** metros quadrados e perímetro de 69,02 m, no perímetro urbano deste município, Inicia-se a descrição no vértice **P-01**, na coordenada Lat: **-13°20'31,5982"** e Long: **-44°37'42,1425"**, com azimute **60°49'31"** e distância de **2,78 m** de frente até o vértice **P-02**, de coordenada Lat: **-13°20'31,5539"** e Long: **-44°37'42,0617"**, confrontando com **Rua Ari Barroso**, daí segue com azimute **105°16'24"** e distância de **12,02 m** de frente até o vértice **P-03**, de coordenada Lat: **-13°20'31,6564"** e Long: **-44°37'41,6760"**, confrontando com **Rua Ari Barroso**, daí segue com azimute **192°59'05"** e distância de **21,12 m** do lado direito até o vértice **P-04**, de coordenada Lat: **-13°20'32,3267"** e Long: **-44°37'41,8328"**, confrontando com **Lote 02**, daí segue com azimute **282°53'17"** e distância de **13,33 m** ao fundo até o vértice **P-05**, de coordenada Lat: **-13°20'32,2306"** e Long: **-44°37'42,2648"**, confrontando com **Lote 01**, daí segue com azimute **10°48'49"** e distância de **19,77 m** do lado esquerdo até o vértice **P-01**, de coordenada Lat: **-13°20'31,5982"** e Long: **-44°37'42,1425"**, confrontando com **Avenida Clériston Andrade**.

Certificação Digital: W3GDW2EL-LHKSBPH8-FCULALY7-DBRXSLQV
Versão eletrônica disponível em: https://doem.org.br/ba/correntina
Documento assinado digitalmente conforme MP nº 2.200-2/2001 de 24/08/2001, que institui a infra-estrutura de Chaves Públicas Brasileira - ICP Brasil

PREFEITURA DE CORRENTINA
CIDADE DE TODOS

Quadra: II
Lote: 01
Área: 109,70 m²

Matrícula: 13764
Proprietário: **TEREZINHA DA CONCEIÇÃO SILVA**, RG nº 442213-SSP/DF, CPF nº 183.736.581-49, Brasileira, Professora aposentada, solteiro(a), residente e domiciliado na Avenida Professora Laura Araújo, nº 236, , JK, na cidade de Correntina-BA

IMÓVEL: Lote **01**, Quadra: **II**, Loteamento: **Rio Rico**, com área total de **109,70 m²** metros quadrados e perímetro de 43,01 m, no perímetro urbano deste município, Inicia-se a descrição no vértice **P-01**, na coordenada Lat: **-13°20'32,4936"** e Long: **-44°37'42,3157"**, com azimute **10°48'49"** e distância de **8,22 m** de frente até o vértice **P-02**, de coordenada Lat: **-13°20'32,2306"** e Long: **-44°37'42,2648"**, confrontando com **Avenida Clériston Andrade**, daí segue com azimute **102°53'17"** e distância de **13,33 m** do lado direito até o vértice **P-03**, de coordenada Lat: **-13°20'32,3267"** e Long: **-44°37'41,8328"**, confrontando com **Lote 01-A**, daí segue com azimute **192°59'05"** e distância de **8,44 m** ao fundo até o vértice **P-04**, de coordenada Lat: **-13°20'32,5945"** e Long: **-44°37'41,8954"**, confrontando com **Lote 02**, daí segue com azimute **283°52'05"** e distância de **13,02 m** do lado esquerdo até o vértice **P-01**, de coordenada Lat: **-13°20'32,4936"** e Long: **-44°37'42,3157"**, confrontando com **Lote 11**.

Certificação Digital: W3GDW2EL-LHKSBPH8-FCULALY7-DBRXSLQV
Versão eletrônica disponível em: https://doem.org.br/ba/correntina
Documento assinado digitalmente conforme MP nº 2.200-2/2001 de 24/08/2001, que institui a infra-estrutura de Chaves Públicas Brasileira - ICP Brasil

PREFEITURA DE CORRENTINA
CIDADE DE TODOS

Quadra: II
Lote: 02
Área: 363,43 m²

Matrícula: 8468
Proprietário: **ADENILZA DE SOUZA REGO**, RG nº 0.763868728-SSP/BA, CPF nº 797.411.505-04, Brasileira, Servidora pública municipal, casado(a), residente e domiciliado na Rua Ari Barroso, nº 22, , Jaime Moreira, na cidade de Correntina-BA

IMÓVEL: Lote **02**, Quadra: **II**, Loteamento: **Rio Rico**, com área total de **363,43 m²** metros quadrados e perímetro de 83,92 m, no perímetro urbano deste município, Inicia-se a descrição no vértice **P-01**, na coordenada Lat: **-13°20'31,6565"** e Long: **-44°37'41,6760"**, com azimute **105°16'24"** e distância de **11,88 m** de frente até o vértice **P-02**, de coordenada Lat: **-13°20'31,7578"** e Long: **-44°37'41,2949"**, confrontando com **Rua Ari Barroso**, daí segue com azimute **191°31'45"** e distância de **29,83 m** do lado direito até o vértice **P-03**, de coordenada Lat: **-13°20'32,7095"** e Long: **-44°37'41,4917"**, confrontando com **Lote 03**, daí segue com azimute **286°17'37"** e distância de **12,65 m** ao fundo até o vértice **P-04**, de coordenada Lat: **-13°20'32,5945"** e Long: **-44°37'41,8954"**, confrontando com **Lote 13**, daí segue com azimute **12°59'05"** e distância de **8,44 m** do lado esquerdo até o vértice **P-05**, de coordenada Lat: **-13°20'32,3267"** e Long: **-44°37'41,8328"**, confrontando com **Lote 01**, daí segue com azimute **12°59'05"** e distância de **21,12 m** do lado esquerdo até o vértice **P-01**, de coordenada Lat: **-13°20'31,6565"** e Long: **-44°37'41,6760"**, confrontando com **Lote 01-A**.

Quadra: II
Lote: 03
Área: 360,00 m²

IMÓVEL: Lote **03**, Quadra: **II**, Loteamento: **Rio Rico**, com área total de **360,00 m²** metros quadrados e perímetro de 84,00 m, no perímetro urbano deste município, Inicia-se a descrição no vértice **P-01**, na coordenada Lat: **-13°20'31,7578"** e Long: **-44°37'41,2949"**, com azimute **105°16'24"** e distância de **12,03 m** de frente até o vértice **P-02**, de coordenada Lat: **-13°20'31,8604"** e Long: **-44°37'40,9089"**, confrontando com **Rua Ari Barroso**, daí segue com azimute **191°27'14"** e distância de **30,05 m** do lado direito até o vértice **P-03**, de coordenada Lat: **-13°20'32,8193"** e Long: **-44°37'41,1058"**, confrontando com **Lote 04**, daí segue com azimute **286°17'37"** e distância de **12,09 m** ao fundo até o vértice **P-04**, de coordenada Lat: **-13°20'32,7095"** e Long: **-44°37'41,4917"**, confrontando com **Lote 14**, daí segue com azimute **11°31'46"** e distância de **29,83 m** do lado esquerdo até o vértice **P-01**, de coordenada Lat: **-13°20'31,7578"** e Long: **-44°37'41,2949"**, confrontando com **Lote 02**.

Certificação Digital: W3GDW2EL-LHKSBPH8-FCULALY7-DBRXSLQV
Versão eletrônica disponível em: https://doem.org.br/ba/correntina
Documento assinado digitalmente conforme MP nº 2.200-2/2001 de 24/08/2001, que institui a infra-estrutura de Chaves Públicas Brasileira - ICP Brasil

PREFEITURA DE CORRENTINA
CIDADE DE TODOS

Quadra: II
Lote: 04
Área: 413,21 m²

Matrícula: 3657
Proprietário: **MARIA RIBEIRO CAMPOS IRMÃ**, RG nº -, CPF nº 525.792.125-15, Brasileira, do lar, divorciado(a), residente e domiciliado na , nº , Q-II - Lote N° 4, Rio Rico, na cidade de Correntina-BA

IMÓVEL: Lote **04**, Quadra: **II**, Loteamento: **Rio Rico**, com área total de **413,21 m²** metros quadrados e perímetro de 88,10 m, no perímetro urbano deste município, Inicia-se a descrição no vértice **P-01**, na coordenada Lat: **-13°20'31,8604"** e Long: **-44°37'40,9089"**, com azimute **105°16'24"** e distância de **13,98 m** de frente até o vértice **P-02**, de coordenada Lat: **-13°20'31,9796"** e Long: **-44°37'40,4604"**, confrontando com **Rua Ari Barroso**, daí segue com azimute **192°51'05"** e distância de **30,77 m** do lado direito até o vértice **P-03**, de coordenada Lat: **-13°20'32,9564"** e Long: **-44°37'40,6864"**, confrontando com **Lote 05**, daí segue com azimute **288°33'18"** e distância de **13,30 m** ao fundo até o vértice **P-04**, de coordenada Lat: **-13°20'32,8193"** e Long: **-44°37'41,1058"**, confrontando com **Lote 15**, daí segue com azimute **11°27'14"** e distância de **30,05 m** do lado esquerdo até o vértice **P-01**, de coordenada Lat: **-13°20'31,8604"** e Long: **-44°37'40,9089"**, confrontando com **Lote 03**.

Certificação Digital: W3GDW2EL-LHKSBPH8-FCULALY7-DBRXSLQV
Versão eletrônica disponível em: https://doem.org.br/ba/correntina
Documento assinado digitalmente conforme MP nº 2.200-2/2001 de 24/08/2001, que institui a infra-estrutura de Chaves Públicas Brasileira - ICP Brasil

PREFEITURA DE CORRENTINA
CIDADE DE TODOS

Quadra: II
Lote: 05
Área: 418,05 m²

Matrícula: 3630
Proprietário: **GLEINIFÁBIO MOURA DE OLIVEIRA SILVA**, RG nº 0.833257609-SSP/BA, CPF nº 783.473.605-10, Brasileiro, Funcionário público municipal, casado(a), residente e domiciliado na Povoado Barras das Lages, nº , , Zona Rural, na cidade de Correntina-BA

IMÓVEL: Lote **05**, Quadra: **II**, Loteamento: **Rio Rico**, com área total de **418,05 m²** metros quadrados e perímetro de 89,22 m, no perímetro urbano deste município, Inicia-se a descrição no vértice **P-01**, na coordenada Lat: **-13°20'31,9796"** e Long: **-44°37'40,4604"**, com azimute **105°54'38"** e distância de **13,11 m** de frente até o vértice **P-02**, de coordenada Lat: **-13°20'32,0959"** e Long: **-44°37'40,0412"**, confrontando com **Rua Ari Barroso**, daí segue com azimute **191°32'02"** e distância de **31,46 m** do lado direito até o vértice **P-03**, de coordenada Lat: **-13°20'33,0996"** e Long: **-44°37'40,2487"**, confrontando com **Lote 06**, daí segue com azimute **288°33'19"** e distância de **12,18 m** ao fundo até o vértice **P-04**, de coordenada Lat: **-13°20'32,9740"** e Long: **-44°37'40,6327"**, confrontando com **Lote 16**, daí segue com azimute **288°33'11"** e distância de **1,70 m** ao fundo até o vértice **P-05**, de coordenada Lat: **-13°20'32,9564"** e Long: **-44°37'40,6864"**, confrontando com **Lote 15**, daí segue com azimute **12°51'05"** e distância de **30,77 m** do lado esquerdo até o vértice **P-01**, de coordenada Lat: **-13°20'31,9796"** e Long: **-44°37'40,4604"**, confrontando com **Lote 04**.

Certificação Digital: W3GDW2EL-LHKSBPH8-FCULALY7-DBRXSLQV
Versão eletrônica disponível em: https://doem.org.br/ba/correntina
Documento assinado digitalmente conforme MP nº 2.200-2/2001 de 24/08/2001, que institui a infra-estrutura de Chaves Públicas Brasileira - ICP Brasil

PREFEITURA DE CORRENTINA
CIDADE DE TODOS

Quadra: II
Lote: 06
Área: 369,46 m²

Matrícula: 4255
Proprietário: **VIRGINIA DE SOUZA NEVES**, RG nº 244074069-SSP/SP, CPF nº 129.360.225-68, Brasileira, Funcionária pública, solteiro(a), residente e domiciliado na Rua Ari Barroso, nº 70, , Rio Rico, na cidade de Correntina-BA

IMÓVEL: Lote **06**, Quadra: **II**, Loteamento: **Rio Rico**, com área total de **369,46 m²** metros quadrados e perímetro de 86,32 m, no perímetro urbano deste município, Inicia-se a descrição no vértice **P-01**, na coordenada Lat: **-13°20'32,0959"** e Long: **-44°37'40,0412"**, com azimute **105°54'43"** e distância de **11,82 m** de frente até o vértice **P-02**, de coordenada Lat: **-13°20'32,2009"** e Long: **-44°37'39,6631"**, confrontando com **Rua Ari Barroso**, daí segue com azimute **191°32'19"** e distância de **1,25 m** do lado direito até o vértice **P-03**, de coordenada Lat: **-13°20'32,2409"** e Long: **-44°37'39,6713"**, confrontando com **Rua Ari Barroso**, daí segue com azimute **191°32'15"** e distância de **29,98 m** do lado direito até o vértice **P-04**, de coordenada Lat: **-13°20'33,1973"** e Long: **-44°37'39,8692"**, confrontando com **Lote 07**, daí segue com azimute **284°49'15"** e distância de **11,81 m** ao fundo até o vértice **P-05**, de coordenada Lat: **-13°20'33,0996"** e Long: **-44°37'40,2487"**, confrontando com **Lote 17**, daí segue com azimute **11°32'02"** e distância de **31,46 m** do lado esquerdo até o vértice **P-01**, de coordenada Lat: **-13°20'32,0959"** e Long: **-44°37'40,0412"**, confrontando com **Lote 05**.

Certificação Digital: W3GDW2EL-LHKSBPH8-FCULALY7-DBRXSLQV
Versão eletrônica disponível em: https://doem.org.br/ba/correntina
Documento assinado digitalmente conforme MP nº 2.200-2/2001 de 24/08/2001, que institui a infra-estrutura de Chaves Públicas Brasileira - ICP Brasil

PREFEITURA DE CORRENTINA
CIDADE DE TODOS

Quadra: II
Lote: 07
Área: 363,29 m²

Matrícula: 3626
Proprietário: **JOSEDITE SANTOS BARBOSA**, RG nº 4554223-SSP/BA, CPF nº 462.137.405-20, Brasileira, Balconista, solteiro(a), residente e domiciliado na Av. JK, nº 608, , Jundiai, na cidade de Anápolis-GO

IMÓVEL: Lote **07**, Quadra: **II**, Loteamento: **Rio Rico**, com área total de **363,29 m²** metros quadrados e perímetro de 84,45 m, no perímetro urbano deste município, Inicia-se a descrição no vértice **P-01**, na coordenada Lat: **-13°20'32,2409"** e Long: **-44°37'39,6713"**, com azimute **103°05'22"** e distância de **12,02 m** de frente até o vértice **P-02**, de coordenada Lat: **-13°20'32,3289"** e Long: **-44°37'39,2819"**, confrontando com **Rua Ari Barroso**, daí segue com azimute **191°26'08"** e distância de **30,35 m** do lado direito até o vértice **P-03**, de coordenada Lat: **-13°20'33,2974"** e Long: **-44°37'39,4805"**, confrontando com **Lote 08**, daí segue com azimute **284°49'17"** e distância de **0,98 m** ao fundo até o vértice **P-04**, de coordenada Lat: **-13°20'33,2894"** e Long: **-44°37'39,5119"**, confrontando com **Lote 19**, daí segue com azimute **284°49'16"** e distância de **5,56 m** ao fundo até o vértice **P-05**, de coordenada Lat: **-13°20'33,2433"** e Long: **-44°37'39,6906"**, confrontando com **Lote 18-A**, daí segue com azimute **284°49'13"** e distância de **5,56 m** ao fundo até o vértice **P-06**, de coordenada Lat: **-13°20'33,1973"** e Long: **-44°37'39,8692"**, confrontando com **Lote 18**, daí segue com azimute **11°32'15"** e distância de **29,98 m** do lado esquerdo até o vértice **P-01**, de coordenada Lat: **-13°20'32,2409"** e Long: **-44°37'39,6713"**, confrontando com **Lote 06**.

Certificação Digital: W3GDW2EL-LHKSBPH8-FCULALY7-DBRXSLQV
Versão eletrônica disponível em: https://doem.org.br/ba/correntina
Documento assinado digitalmente conforme MP nº 2.200-2/2001 de 24/08/2001, que institui a infra-estrutura de Chaves Públicas Brasileira - ICP Brasil

PREFEITURA DE CORRENTINA
CIDADE DE TODOS

Quadra: II
Lote: 08
Área: 170,29 m²

Matrícula: 17722
Proprietário: **EDITE ROSA SANTOS DO NASCIMENTO**, RG nº 2724227-SSP/GO, CPF nº 492.165.111-68, Brasileira, do lar, viúva(a), residente e domiciliado na Avenida Professora Laura Araújo, nº 236, , JK, na cidade de Correntina-BA

IMÓVEL: Lote **08**, Quadra: **II**, Loteamento: **Rio Rico**, com área total de **170,29 m²** metros quadrados e perímetro de 72,09 m, no perímetro urbano deste município, Inicia-se a descrição no vértice **P-01**, na coordenada Lat: **-13°20'32,3289"** e Long: **-44°37'39,2819"**, com azimute **103°05'23"** e distância de **5,50 m** de frente até o vértice **P-02**, de coordenada Lat: **-13°20'32,3692"** e Long: **-44°37'39,1038"**, confrontando com **Rua Ari Barroso**, daí segue com azimute **191°03'47"** e distância de **30,53 m** do lado direito até o vértice **P-03**, de coordenada Lat: **-13°20'33,3447"** e Long: **-44°37'39,2970"**, confrontando com **Lote 08-A**, daí segue com azimute **284°49'15"** e distância de **5,71 m** ao fundo até o vértice **P-04**, de coordenada Lat: **-13°20'33,2974"** e Long: **-44°37'39,4805"**, confrontando com **Lote 19**, daí segue com azimute **11°26'08"** e distância de **30,35 m** do lado esquerdo até o vértice **P-01**, de coordenada Lat: **-13°20'32,3289"** e Long: **-44°37'39,2819"**, confrontando com **Lote 07**.

Quadra: II
Lote: 08-A
Área: 195,34 m²

IMÓVEL: Lote **08-A**, Quadra: **II**, Loteamento: **Rio Rico**, com área total de **195,34 m²** metros quadrados e perímetro de 74,00 m, no perímetro urbano deste município, Inicia-se a descrição no vértice **P-01**, na coordenada Lat: **-13°20'32,3692"** e Long: **-44°37'39,1038"**, com azimute **103°05'23"** e distância de **6,55 m** de frente até o vértice **P-02**, de coordenada Lat: **-13°20'32,4172"** e Long: **-44°37'38,8916"**, confrontando com **Rua Ari Barroso**, daí segue com azimute **191°41'45"** e distância de **30,70 m** do lado direito até o vértice **P-03**, de coordenada Lat: **-13°20'33,3962"** e Long: **-44°37'39,0970"**, confrontando com **Lote 09**, daí segue com azimute **284°49'15"** e distância de **6,22 m** ao fundo até o vértice **P-04**, de coordenada Lat: **-13°20'33,3447"** e Long: **-44°37'39,2970"**, confrontando com **Lote 19**, daí segue com azimute **11°03'47"** e distância de **30,53 m** do lado esquerdo até o vértice **P-01**, de coordenada Lat: **-13°20'32,3692"** e Long: **-44°37'39,1038"**, confrontando com **Lote 08**.

PREFEITURA DE CORRENTINA
CIDADE DE TODOS

Quadra: II
Lote: 09
Área: 356,39 m²

IMÓVEL: Lote **09**, Quadra: **II**, Loteamento: **Rio Rico**, com área total de **356,39 m²** metros quadrados e perímetro de 84,58 m, no perímetro urbano deste município, Inicia-se a descrição no vértice **P-01**, na coordenada Lat: **-13°20'32,4172"** e Long: **-44°37'38,8916"**, com azimute **103°05'22"** e distância de **11,72 m** de frente até o vértice **P-02**, de coordenada Lat: **-13°20'32,5031"** e Long: **-44°37'38,5119"**, confrontando com **Rua Ari Barroso**, daí segue com azimute **192°04'17"** e distância de **30,64 m** do lado direito até o vértice **P-03**, de coordenada Lat: **-13°20'33,4787"** e Long: **-44°37'38,7234"**, confrontando com **Lote 10**, daí segue com azimute **282°47'55"** e distância de **11,52 m** ao fundo até o vértice **P-04**, de coordenada Lat: **-13°20'33,3962"** e Long: **-44°37'39,0970"**, confrontando com **Lote 20**, daí segue com azimute **11°41'45"** e distância de **30,70 m** do lado esquerdo até o vértice **P-01**, de coordenada Lat: **-13°20'32,4172"** e Long: **-44°37'38,8916"**, confrontando com **Lote 08-A**.

Quadra: II
Lote: 10
Área: 381,97 m²

IMÓVEL: Lote **10**, Quadra: **II**, Loteamento: **Rio Rico**, com área total de **381,97 m²** metros quadrados e perímetro de 85,73 m, no perímetro urbano deste município, Inicia-se a descrição no vértice **P-01**, na coordenada Lat: **-13°20'32,5031"** e Long: **-44°37'38,5119"**, com azimute **103°05'23"** e distância de **12,58 m** de frente até o vértice **P-02**, de coordenada Lat: **-13°20'32,5952"** e Long: **-44°37'38,1043"**, confrontando com **Rua Ari Barroso**, daí segue com azimute **191°50'08"** e distância de **29,79 m** do lado direito até o vértice **P-03**, de coordenada Lat: **-13°20'33,5446"** e Long: **-44°37'38,3060"**, confrontando com **Rua Prof. Anísia Silva Moreira**, daí segue com azimute **279°14'22"** e distância de **12,72 m** ao fundo até o vértice **P-04**, de coordenada Lat: **-13°20'33,4787"** e Long: **-44°37'38,7234"**, confrontando com **Lote 21**, daí segue com azimute **12°04'17"** e distância de **30,64 m** do lado esquerdo até o vértice **P-01**, de coordenada Lat: **-13°20'32,5031"** e Long: **-44°37'38,5119"**, confrontando com **Lote 09**.

Certificação Digital: W3GDW2EL-LHKSBPH8-FCULALY7-DBRXSLQV
Versão eletrônica disponível em: https://doem.org.br/ba/correntina
Documento assinado digitalmente conforme MP nº 2.200-2/2001 de 24/08/2001, que institui a infra-estrutura de Chaves Públicas Brasileira - ICP Brasil

PREFEITURA DE CORRENTINA
CIDADE DE TODOS

Quadra: II
Lote: 11
Área: 136,85 m²

IMÓVEL: Lote **11**, Quadra: **II**, Loteamento: **Rio Rico**, com área total de **136,85 m²** metros quadrados e perímetro de 47,06 m, no perímetro urbano deste município, Inicia-se a descrição no vértice **P-01**, na coordenada Lat: **-13°20'32,8348"** e Long: **-44°37'42,3817"**, com azimute **10°48'48"** e distância de **10,67 m** de frente até o vértice **P-02**, de coordenada Lat: **-13°20'32,4936"** e Long: **-44°37'42,3157"**, confrontando com **Avenida Clériston Andrade**, daí segue com azimute **103°52'06"** e distância de **13,02 m** do lado direito até o vértice **P-03**, de coordenada Lat: **-13°20'32,5945"** e Long: **-44°37'41,8954"**, confrontando com **Lote 01**, daí segue com azimute **191°39'12"** e distância de **10,51 m** ao fundo até o vértice **P-04**, de coordenada Lat: **-13°20'32,9296"** e Long: **-44°37'41,9654"**, confrontando com **Lote 13**, daí segue com azimute **283°10'22"** e distância de **6,26 m** do lado esquerdo até o vértice **P-05**, de coordenada Lat: **-13°20'32,8834"** e Long: **-44°37'42,1681"**, confrontando com **Lote 12-A**, daí segue com azimute **283°10'21"** e distância de **6,60 m** do lado esquerdo até o vértice **P-01**, de coordenada Lat: **-13°20'32,8348"** e Long: **-44°37'42,3817"**, confrontando com **Lote 12**.

Quadra: II
Lote: 12-A
Área: 129,17 m²

Matrícula: 6721
Proprietário: **ANA ALICE DE CASTRO E SILVA PEREIRA**, RG nº 13068477 53-SSP/BA, CPF nº 802.421.625-68, Brasileira, , solteiro(a), residente e domiciliado na Rua Félix Araújo, nº 112, , , na cidade de Correntina-BA

IMÓVEL: Lote **12-A**, Quadra: **II**, Loteamento: **Rio Rico**, com área total de **129,17 m²** metros quadrados e perímetro de 53,49 m, no perímetro urbano deste município, Inicia-se a descrição no vértice **P-01**, na coordenada Lat: **-13°20'33,5854"** e Long: **-44°37'42,1025"**, com azimute **285°58'48"** e distância de **6,42 m** de frente até o vértice **P-02**, de coordenada Lat: **-13°20'33,5281"** e Long: **-44°37'42,3078"**, confrontando com **Avenida Getúlio Vargas**, daí segue com azimute **12°03'56"** e distância de **20,25 m** do lado direito até o vértice **P-03**, de coordenada Lat: **-13°20'32,8834"** e Long: **-44°37'42,1681"**, confrontando com **Lote 12**, daí segue com azimute **103°10'21"** e distância de **6,26 m** ao fundo até o vértice **P-04**, de coordenada Lat: **-13°20'32,9296"** e Long: **-44°37'41,9654"**, confrontando com **Lote 11**, daí segue com azimute **191°39'13"** e distância de **20,56 m** do lado esquerdo até o vértice **P-01**, de coordenada Lat: **-13°20'33,5854"** e Long: **-44°37'42,1025"**, confrontando com **Lote 13**.

Certificação Digital: W3GDW2EL-LHKSBPH8-FCULALY7-DBRXSLQV
Versão eletrônica disponível em: https://doem.org.br/ba/correntina
Documento assinado digitalmente conforme MP nº 2.200-2/2001 de 24/08/2001, que institui a infra-estrutura de Chaves Públicas Brasileira - ICP Brasil

PREFEITURA DE CORRENTINA
CIDADE DE TODOS

Quadra: II
Lote: 12
Área: 128,13 m²

Matrícula: 6720
Proprietário: **ORGES FERNANDO MOREIRA DOS SANTOS CAÍRES**, RG nº 09582570 35-SSP/BA, CPF nº 033.509.905-09, Brasileiro, Estudante, solteiro(a), residente e domiciliado na Rua Ari Barroso, nº 229, , Rio Rico, na cidade de Correntina-BA

IMÓVEL: Lote **12**, Quadra: **II**, Loteamento: **Rio Rico**, com área total de **128,13 m²** metros quadrados e perímetro de 52,98 m, no perímetro urbano deste município, Inicia-se a descrição no vértice **P-01**, na coordenada Lat: **-13°20'33,5281"** e Long: **-44°37'42,3078"**, com azimute **285°58'48"** e distância de **6,17 m** de frente até o vértice **P-02**, de coordenada Lat: **-13°20'33,4731"** e Long: **-44°37'42,5052"**, confrontando com **Avenida Getúlio Vargas**, daí segue com azimute **10°48'49"** e distância de **19,96 m** do lado direito até o vértice **P-03**, de coordenada Lat: **-13°20'32,8348"** e Long: **-44°37'42,3817"**, confrontando com **Avenida Clériston Andrade**, daí segue com azimute **103°10'21"** e distância de **6,60 m** ao fundo até o vértice **P-04**, de coordenada Lat: **-13°20'32,8834"** e Long: **-44°37'42,1681"**, confrontando com **Lote 11**, daí segue com azimute **192°03'56"** e distância de **20,25 m** do lado esquerdo até o vértice **P-01**, de coordenada Lat: **-13°20'33,5281"** e Long: **-44°37'42,3078"**, confrontando com **Lote 12-A**.

Quadra: II
Lote: 13
Área: 392,28 m²

IMÓVEL: Lote **13**, Quadra: **II**, Loteamento: **Rio Rico**, com área total de **392,28 m²** metros quadrados e perímetro de 87,44 m, no perímetro urbano deste município, Inicia-se a descrição no vértice **P-01**, na coordenada Lat: **-13°20'33,6987"** e Long: **-44°37'41,6962"**, com azimute **285°58'46"** e distância de **12,71 m** de frente até o vértice **P-02**, de coordenada Lat: **-13°20'33,5854"** e Long: **-44°37'42,1025"**, confrontando com **Avenida Getúlio Vargas**, daí segue com azimute **11°39'14"** e distância de **20,56 m** do lado direito até o vértice **P-03**, de coordenada Lat: **-13°20'32,9296"** e Long: **-44°37'41,9654"**, confrontando com **Lote 12-A**, daí segue com azimute **11°39'12"** e distância de **10,51 m** do lado direito até o vértice **P-04**, de coordenada Lat: **-13°20'32,5945"** e Long: **-44°37'41,8954"**, confrontando com **Lote 11**, daí segue com azimute **106°17'37"** e distância de **12,65 m** ao fundo até o vértice **P-05**, de coordenada Lat: **-13°20'32,7095"** e Long: **-44°37'41,4917"**, confrontando com **Lote 02**, daí segue com azimute **191°31'45"** e distância de **31,01 m** do lado esquerdo até o vértice **P-01**, de coordenada Lat: **-13°20'33,6987"** e Long: **-44°37'41,6962"**, confrontando com **Lote 14**.

Certificação Digital: W3GDW2EL-LHKSBPH8-FCULALY7-DBRXSLQV
Versão eletrônica disponível em: https://doem.org.br/ba/correntina
Documento assinado digitalmente conforme MP nº 2.200-2/2001 de 24/08/2001, que institui a infra-estrutura de Chaves Públicas Brasileira - ICP Brasil

PREFEITURA DE CORRENTINA
CIDADE DE TODOS

Quadra: II
Lote: 14
Área: 373,70 m²

IMÓVEL: Lote **14**, Quadra: **II**, Loteamento: **Rio Rico**, com área total de **373,70 m²** metros quadrados e perímetro de 86,16 m, no perímetro urbano deste município, Inicia-se a descrição no vértice **P-01**, na coordenada Lat: **-13°20'33,8068"** e Long: **-44°37'41,3086"**, com azimute **285°58'48"** e distância de **12,12 m** de frente até o vértice **P-02**, de coordenada Lat: **-13°20'33,6987"** e Long: **-44°37'41,6962"**, confrontando com **Avenida Getúlio Vargas**, daí segue com azimute **11°31'46"** e distância de **31,01 m** do lado direito até o vértice **P-03**, de coordenada Lat: **-13°20'32,7095"** e Long: **-44°37'41,4917"**, confrontando com **Lote 13**, daí segue com azimute **106°17'37"** e distância de **12,09 m** ao fundo até o vértice **P-04**, de coordenada Lat: **-13°20'32,8193"** e Long: **-44°37'41,1058"**, confrontando com **Lote 03**, daí segue com azimute **191°27'14"** e distância de **30,94 m** do lado esquerdo até o vértice **P-01**, de coordenada Lat: **-13°20'33,8068"** e Long: **-44°37'41,3086"**, confrontando com **Lote 15**.

Quadra: II
Lote: 15
Área: 459,12 m²

IMÓVEL: Lote **15**, Quadra: **II**, Loteamento: **Rio Rico**, com área total de **459,12 m²** metros quadrados e perímetro de 91,39 m, no perímetro urbano deste município, Inicia-se a descrição no vértice **P-01**, na coordenada Lat: **-13°20'33,9419"** e Long: **-44°37'40,8237"**, com azimute **285°58'48"** e distância de **15,16 m** de frente até o vértice **P-02**, de coordenada Lat: **-13°20'33,8068"** e Long: **-44°37'41,3086"**, confrontando com **Avenida Getúlio Vargas**, daí segue com azimute **11°27'13"** e distância de **30,94 m** do lado direito até o vértice **P-03**, de coordenada Lat: **-13°20'32,8193"** e Long: **-44°37'41,1058"**, confrontando com **Lote 14**, daí segue com azimute **108°33'18"** e distância de **13,30 m** ao fundo até o vértice **P-04**, de coordenada Lat: **-13°20'32,9564"** e Long: **-44°37'40,6864"**, confrontando com **Lote 04**, daí segue com azimute **108°33'11"** e distância de **1,70 m** ao fundo até o vértice **P-05**, de coordenada Lat: **-13°20'32,9740"** e Long: **-44°37'40,6327"**, confrontando com **Lote 05**, daí segue com azimute **191°01'26"** e distância de **30,29 m** do lado esquerdo até o vértice **P-01**, de coordenada Lat: **-13°20'33,9419"** e Long: **-44°37'40,8237"**, confrontando com **Lote 16**.

Certificação Digital: W3GDW2EL-LHKSBPH8-FCULALY7-DBRXSLQV
Versão eletrônica disponível em: https://doem.org.br/ba/correntina
Documento assinado digitalmente conforme MP nº 2.200-2/2001 de 24/08/2001, que institui a infra-estrutura de Chaves Públicas Brasileira - ICP Brasil

PREFEITURA DE CORRENTINA
CIDADE DE TODOS

Quadra: II
Lote: 16
Área: 358,38 m²

IMÓVEL: Lote **16**, Quadra: **II**, Loteamento: **Rio Rico**, com área total de **358,38 m²** metros quadrados e perímetro de 84,02 m, no perímetro urbano deste município, Inicia-se a descrição no vértice **P-01**, na coordenada Lat: **-13°20'34,0476"** e Long: **-44°37'40,4448"**, com azimute **285°58'48"** e distância de **11,85 m** de frente até o vértice **P-02**, de coordenada Lat: **-13°20'33,9419"** e Long: **-44°37'40,8237"**, confrontando com **Avenida Getúlio Vargas**, daí segue com azimute **11°01'26"** e distância de **30,28 m** do lado direito até o vértice **P-03**, de coordenada Lat: **-13°20'32,9740"** e Long: **-44°37'40,6327"**, confrontando com **Lote 15**, daí segue com azimute **108°33'18"** e distância de **12,18 m** ao fundo até o vértice **P-04**, de coordenada Lat: **-13°20'33,0996"** e Long: **-44°37'40,2487"**, confrontando com **Lote 05**, daí segue com azimute **191°32'02"** e distância de **29,71 m** do lado esquerdo até o vértice **P-01**, de coordenada Lat: **-13°20'34,0476"** e Long: **-44°37'40,4448"**, confrontando com **Lote 17**.

Quadra: II
Lote: 17
Área: 351,59 m²

IMÓVEL: Lote **17**, Quadra: **II**, Loteamento: **Rio Rico**, com área total de **351,59 m²** metros quadrados e perímetro de 83,29 m, no perímetro urbano deste município, Inicia-se a descrição no vértice **P-01**, na coordenada Lat: **-13°20'34,1530"** e Long: **-44°37'40,0669"**, com azimute **285°58'47"** e distância de **11,82 m** de frente até o vértice **P-02**, de coordenada Lat: **-13°20'34,0476"** e Long: **-44°37'40,4448"**, confrontando com **Avenida Getúlio Vargas**, daí segue com azimute **11°32'02"** e distância de **29,71 m** do lado direito até o vértice **P-03**, de coordenada Lat: **-13°20'33,0996"** e Long: **-44°37'40,2487"**, confrontando com **Lote 16**, daí segue com azimute **104°49'15"** e distância de **11,81 m** ao fundo até o vértice **P-04**, de coordenada Lat: **-13°20'33,1973"** e Long: **-44°37'39,8692"**, confrontando com **Lote 06**, daí segue com azimute **191°32'15"** e distância de **29,95 m** do lado esquerdo até o vértice **P-01**, de coordenada Lat: **-13°20'34,1530"** e Long: **-44°37'40,0669"**, confrontando com **Lote 18**.

Certificação Digital: W3GDW2EL-LHKSBPH8-FCULALY7-DBRXSLQV
Versão eletrônica disponível em: https://doem.org.br/ba/correntina
Documento assinado digitalmente conforme MP nº 2.200-2/2001 de 24/08/2001, que institui a infra-estrutura de Chaves Públicas Brasileira - ICP Brasil

PREFEITURA DE CORRENTINA
CIDADE DE TODOS

Quadra: II
Lote: 18
Área: 170,00 m²

Matrícula: 17803
Proprietário: **MARIA EDUARDA DE SOUZA SODRÉ**, RG nº 2196156914-SSP/BA, CPF nº 076.333.725-08, Brasileira, estudante, solteiro(a), residente e domiciliado na Avenida Professora Laura Araújo, nº 236, , JK, na cidade de Correntina-BA

IMÓVEL: Lote **18**, Quadra: **II**, Loteamento: **Rio Rico**, com área total de **170,00 m²** metros quadrados e perímetro de 71,40 m, no perímetro urbano deste município, Inicia-se a descrição no vértice **P-01**, na coordenada Lat: **-13°20'34,2047"** e Long: **-44°37'39,8815"**, com azimute **285°58'49"** e distância de **5,80 m** de frente até o vértice **P-02**, de coordenada Lat: **-13°20'34,1530"** e Long: **-44°37'40,0669"**, confrontando com **Avenida Getúlio Vargas**, daí segue com azimute **11°32'15"** e distância de **29,95 m** do lado direito até o vértice **P-03**, de coordenada Lat: **-13°20'33,1973"** e Long: **-44°37'39,8692"**, confrontando com **Lote 17**, daí segue com azimute **104°49'15"** e distância de **5,56 m** ao fundo até o vértice **P-04**, de coordenada Lat: **-13°20'33,2433"** e Long: **-44°37'39,6906"**, confrontando com **Lote 07**, daí segue com azimute **191°05'21"** e distância de **30,09 m** do lado esquerdo até o vértice **P-01**, de coordenada Lat: **-13°20'34,2047"** e Long: **-44°37'39,8815"**, confrontando com **Lote 18-A**.

Quadra: II
Lote: 18-A
Área: 170,83 m²

Matrícula: 17804
Proprietário: **NEURACI DE SOUZA NEVES**, RG nº 0579633209-SSP/BA, CPF nº 898.057.715-04, Brasileira, lavradora, solteiro(a), residente e domiciliado na Avenida Professora Laura Araújo, nº 236, , JK, na cidade de Correntina-BA

IMÓVEL: Lote **18-A**, Quadra: **II**, Loteamento: **Rio Rico**, com área total de **170,83 m²** metros quadrados e perímetro de 71,68 m, no perímetro urbano deste município, Inicia-se a descrição no vértice **P-01**, na coordenada Lat: **-13°20'34,2565"** e Long: **-44°37'39,6957"**, com azimute **285°58'48"** e distância de **5,81 m** de frente até o vértice **P-02**, de coordenada Lat: **-13°20'34,2047"** e Long: **-44°37'39,8815"**, confrontando com **Avenida Getúlio Vargas**, daí segue com azimute **11°05'21"** e distância de **30,09 m** do lado direito até o vértice **P-03**, de coordenada Lat: **-13°20'33,2433"** e Long: **-44°37'39,6906"**, confrontando com **Lote 18**, daí segue com azimute **104°49'15"** e distância de **5,56 m** ao fundo até o vértice **P-04**, de coordenada Lat: **-13°20'33,2894"** e Long: **-44°37'39,5119"**, confrontando com **Lote 07**, daí segue com azimute **190°37'55"** e distância de **30,22 m** do lado esquerdo até o vértice **P-01**, de coordenada Lat: **-13°20'34,2565"** e Long: **-44°37'39,6957"**, confrontando com **Lote 19**.

Certificação Digital: W3GDW2EL-LHKSBPH8-FCULALY7-DBRXSLQV
Versão eletrônica disponível em: https://doem.org.br/ba/correntina
Documento assinado digitalmente conforme MP nº 2.200-2/2001 de 24/08/2001, que institui a infra-estrutura de Chaves Públicas Brasileira - ICP Brasil

PREFEITURA DE CORRENTINA
CIDADE DE TODOS

Quadra: II
Lote: 19
Área: 282,23 m²

IMÓVEL: Lote **19**, Quadra: **II**, Loteamento: **Rio Rico**, com área total de **282,23 m²** metros quadrados e perímetro de 88,13 m, no perímetro urbano deste município, Inicia-se a descrição no vértice **P-01**, na coordenada Lat: **-13°20'34,3158"** e Long: **-44°37'39,4828"**, com azimute **285°58'47"** e distância de **6,66 m** de frente até o vértice **P-02**, de coordenada Lat: **-13°20'34,2565"** e Long: **-44°37'39,6957"**, confrontando com **Avenida Getúlio Vargas**, daí segue com azimute **10°37'55"** e distância de **30,22 m** do lado direito até o vértice **P-03**, de coordenada Lat: **-13°20'33,2894"** e Long: **-44°37'39,5119"**, confrontando com **Lote 18-A**, daí segue com azimute **104°49'17"** e distância de **0,98 m** ao fundo até o vértice **P-04**, de coordenada Lat: **-13°20'33,2974"** e Long: **-44°37'39,4805"**, confrontando com **Lote 07**, daí segue com azimute **104°49'14"** e distância de **5,70 m** ao fundo até o vértice **P-05**, de coordenada Lat: **-13°20'33,3447"** e Long: **-44°37'39,2970"**, confrontando com **Lote 08**, daí segue com azimute **104°49'15"** e distância de **6,22 m** ao fundo até o vértice **P-06**, de coordenada Lat: **-13°20'33,3962"** e Long: **-44°37'39,0970"**, confrontando com **Lote 08-A**, daí segue com azimute **191°41'43"** e distância de **12,63 m** do lado esquerdo até o vértice **P-07**, de coordenada Lat: **-13°20'33,7991"** e Long: **-44°37'39,1815"**, confrontando com **Lote 20**, daí segue com azimute **285°51'20"** e distância de **5,07 m** do lado esquerdo até o vértice **P-08**, de coordenada Lat: **-13°20'33,7542"** e Long: **-44°37'39,3437"**, confrontando com **Lote 19-A**, daí segue com azimute **193°43'10"** e distância de **2,25 m** do lado esquerdo até o vértice **P-09**, de coordenada Lat: **-13°20'33,8254"** e Long: **-44°37'39,3613"**, confrontando com **Lote 19-A**, daí segue com azimute **281°58'40"** e distância de **1,43 m** do lado esquerdo até o vértice **P-10**, de coordenada Lat: **-13°20'33,8158"** e Long: **-44°37'39,4078"**, confrontando com **Lote 19-A**, daí segue com azimute **193°43'10"** e distância de **2,97 m** do lado esquerdo até o vértice **P-11**, de coordenada Lat: **-13°20'33,9099"** e Long: **-44°37'39,4311"**, confrontando com **Lote 19-A**, daí segue com azimute **100°30'52"** e distância de **1,43 m** do lado esquerdo até o vértice **P-12**, de coordenada Lat: **-13°20'33,9183"** e Long: **-44°37'39,3844"**, confrontando com **Lote 19-A**, daí segue com azimute **193°43'13"** e distância de **12,57 m** do lado esquerdo até o vértice **P-01**, de coordenada Lat: **-13°20'34,3158"** e Long: **-44°37'39,4828"**, confrontando com **Lote 19-A**.

CORRENTINA

PREFEITURA DE CORRENTINA
CIDADE DE TODOS

Quadra: II
Lote: 19-A
Área: 99,78 m²

Matrícula: 18298
Proprietário: **NOEL DE SOUZA NEVES**, RG nº 1134083319-SSP/BA, CPF nº 791.503.735-87, Brasileiro, auxiliar administrativo, divorciado(a), residente e domiciliado nesta cidade de Correntina-BA

IMÓVEL: Lote **19-A**, Quadra: **II**, Loteamento: **Rio Rico**, com área total de **99,78 m²** metros quadrados e perímetro de 49,22 m, no perímetro urbano deste município, Inicia-se a descrição no vértice **P-01**, na coordenada Lat: **-13°20'34,3666"** e Long: **-44°37'39,3006"**, com azimute **285°58'49"** e distância de **5,70 m** de frente até o vértice **P-02**, de coordenada Lat: **-13°20'34,3158"** e Long: **-44°37'39,4828"**, confrontando com **Avenida Getúlio Vargas**, daí segue com azimute **13°43'13"** e distância de **12,57 m** do lado direito até o vértice **P-03**, de coordenada Lat: **-13°20'33,9183"** e Long: **-44°37'39,3844"**, confrontando com **Lote 19**, daí segue com azimute **280°30'50"** e distância de **1,43 m** do lado direito até o vértice **P-04**, de coordenada Lat: **-13°20'33,9099"** e Long: **-44°37'39,4311"**, confrontando com **Lote 19**, daí segue com azimute **13°43'13"** e distância de **2,97 m** do lado direito até o vértice **P-05**, de coordenada Lat: **-13°20'33,8158"** e Long: **-44°37'39,4078"**, confrontando com **Lote 19**, daí segue com azimute **101°58'48"** e distância de **1,43 m** do lado direito até o vértice **P-06**, de coordenada Lat: **-13°20'33,8254"** e Long: **-44°37'39,3613"**, confrontando com **Lote 19**, daí segue com azimute **13°43'13"** e distância de **2,25 m** do lado direito até o vértice **P-07**, de coordenada Lat: **-13°20'33,7542"** e Long: **-44°37'39,3437"**, confrontando com **Lote 19**, daí segue com azimute **105°51'20"** e distância de **5,07 m** ao fundo até o vértice **P-08**, de coordenada Lat: **-13°20'33,7991"** e Long: **-44°37'39,1815"**, confrontando com **Lote 19**, daí segue com azimute **191°41'45"** e distância de **17,80 m** do lado esquerdo até o vértice **P-01**, de coordenada Lat: **-13°20'34,3666"** e Long: **-44°37'39,3006"**, confrontando com **Lote 20**.

Certificação Digital: W3GDW2EL-LHKSBPH8-FCULALY7-DBRXSLQV
Versão eletrônica disponível em: https://doem.org.br/ba/correntina
Documento assinado digitalmente conforme MP nº 2.200-2/2001 de 24/08/2001, que institui a infra-estrutura de Chaves Públicas Brasileira - ICP Brasil

PREFEITURA DE CORRENTINA
CIDADE DE TODOS

Quadra: II
Lote: 20
Área: 356,92 m²

Matrícula: 3941
Proprietário: **LUCIENE MARIA BATISTA DE SOUZA**, RG nº 5028701-SPTC/GO, CPF nº 025.014.251-11, Brasileira, do lar, divorciado(a), residente e domiciliado na Avenida Getúlio Vargas, nº 105, , Rio Rico, na cidade de Correntina-BA

IMÓVEL: Lote **20**, Quadra: **II**, Loteamento: **Rio Rico**, com área total de **356,92 m²** metros quadrados e perímetro de 84,32 m, no perímetro urbano deste município, Inicia-se a descrição no vértice **P-01**, na coordenada Lat: **-13°20'34,4674"** e Long: **-44°37'38,9392"**, com azimute **285°58'46"** e distância de **11,30 m** de frente até o vértice **P-02**, de coordenada Lat: **-13°20'34,3666"** e Long: **-44°37'39,3006"**, confrontando com **Avenida Getúlio Vargas**, daí segue com azimute **11°41'46"** e distância de **17,80 m** do lado direito até o vértice **P-03**, de coordenada Lat: **-13°20'33,7991"** e Long: **-44°37'39,1815"**, confrontando com **Lote 19-A**, daí segue com azimute **11°41'43"** e distância de **12,63 m** do lado direito até o vértice **P-04**, de coordenada Lat: **-13°20'33,3962"** e Long: **-44°37'39,0970"**, confrontando com **Lote 19**, daí segue com azimute **102°47'55"** e distância de **11,52 m** ao fundo até o vértice **P-05**, de coordenada Lat: **-13°20'33,4787"** e Long: **-44°37'38,7234"**, confrontando com **Lote 09**, daí segue com azimute **190°27'15"** e distância de **14,14 m** do lado esquerdo até o vértice **P-06**, de coordenada Lat: **-13°20'33,9315"** e Long: **-44°37'38,8080"**, confrontando com **Lote 21**, daí segue com azimute **193°34'02"** e distância de **16,93 m** do lado esquerdo até o vértice **P-01**, de coordenada Lat: **-13°20'34,4674"** e Long: **-44°37'38,9392"**, confrontando com **Lote 21**.

Certificação Digital: W3GDW2EL-LHKSBPH8-FCULALY7-DBRXSLQV
Versão eletrônica disponível em: https://doem.org.br/ba/correntina
Documento assinado digitalmente conforme MP nº 2.200-2/2001 de 24/08/2001, que institui a infra-estrutura de Chaves Públicas Brasileira - ICP Brasil

PREFEITURA DE CORRENTINA
CIDADE DE TODOS

Quadra: II
Lote: 21
Área: 400,42 m²

IMÓVEL: Lote **21**, Quadra: **II**, Loteamento: **Rio Rico**, com área total de **400,42 m²** metros quadrados e perímetro de 89,27 m, no perímetro urbano deste município, Inicia-se a descrição no vértice **P-01**, na coordenada Lat: **-13°20'34,5825"** e Long: **-44°37'38,5264"**, com azimute **285°58'49"** e distância de **12,91 m** de frente até o vértice **P-02**, de coordenada Lat: **-13°20'34,4674"** e Long: **-44°37'38,9392"**, confrontando com **Avenida Getúlio Vargas**, daí segue com azimute **13°34'02"** e distância de **16,93 m** do lado direito até o vértice **P-03**, de coordenada Lat: **-13°20'33,9315"** e Long: **-44°37'38,8080"**, confrontando com **Lote 20**, daí segue com azimute **10°27'15"** e distância de **14,14 m** do lado direito até o vértice **P-04**, de coordenada Lat: **-13°20'33,4787"** e Long: **-44°37'38,7234"**, confrontando com **Lote 20**, daí segue com azimute **99°14'22"** e distância de **12,72 m** ao fundo até o vértice **P-05**, de coordenada Lat: **-13°20'33,5446"** e Long: **-44°37'38,3060"**, confrontando com **Lote 10**, daí segue com azimute **191°50'07"** e distância de **32,57 m** do lado esquerdo até o vértice **P-01**, de coordenada Lat: **-13°20'34,5825"** e Long: **-44°37'38,5264"**, confrontando com **Rua Prof. Anísia Silva Moreira**.

Quadra: III
Lote: 01
Área: 238,51 m²

IMÓVEL: Lote **01**, Quadra: **III**, Loteamento: **Rio Rico**, com área total de **238,51 m²** metros quadrados e perímetro de 62,81 m, no perímetro urbano deste município, Inicia-se a descrição no vértice **P-01**, na coordenada Lat: **-13°20'33,9985"** e Long: **-44°37'42,5988"**, com azimute **41°50'10"** em chanfro e distância de **1,90 m** de frente até o vértice **P-02**, de coordenada Lat: **-13°20'33,9525"** e Long: **-44°37'42,5568"**, confrontando com **Avenida Clériston Andrade**, daí segue com azimute **105°51'21"** e distância de **11,31 m** de frente até o vértice **P-03**, de coordenada Lat: **-13°20'34,0525"** e Long: **-44°37'42,1951"**, confrontando com **Avenida Getúlio Vargas**, daí segue com azimute **191°08'49"** e distância de **18,91 m** do lado direito até o vértice **P-04**, de coordenada Lat: **-13°20'34,6567"** e Long: **-44°37'42,3157"**, confrontando com **Lote 03**, daí segue com azimute **280°24'53"** e distância de **12,32 m** ao fundo até o vértice **P-05**, de coordenada Lat: **-13°20'34,5848"** e Long: **-44°37'42,7187"**, confrontando com **Lote 02**, daí segue com azimute **11°24'31"** e distância de **18,37 m** do lado esquerdo até o vértice **P-01**, de coordenada Lat: **-13°20'33,9985"** e Long: **-44°37'42,5988"**, confrontando com **Avenida Clériston Andrade**.

PREFEITURA DE CORRENTINA
CIDADE DE TODOS

Quadra: III
Lote: 02
Área: 93,31 m²

IMÓVEL: Lote **02**, Quadra: **III**, Loteamento: **Rio Rico**, com área total de **93,31 m²** metros quadrados e perímetro de 39,81 m, no perímetro urbano deste município, Inicia-se a descrição no vértice **P-01**, na coordenada Lat: **-13°20'34,8196"** e Long: **-44°37'42,7667"**, com azimute **11°24'31"** e distância de **7,36 m** de frente até o vértice **P-02**, de coordenada Lat: **-13°20'34,5848"** e Long: **-44°37'42,7187"**, confrontando com **Avenida Clériston Andrade**, daí segue com azimute **100°24'53"** e distância de **12,32 m** do lado direito até o vértice **P-03**, de coordenada Lat: **-13°20'34,6567"** e Long: **-44°37'42,3157"**, confrontando com **Lote 01**, daí segue com azimute **191°08'49"** e distância de **7,77 m** ao fundo até o vértice **P-04**, de coordenada Lat: **-13°20'34,9050"** e Long: **-44°37'42,3653"**, confrontando com **Lote 03**, daí segue com azimute **282°20'23"** e distância de **12,36 m** do lado esquerdo até o vértice **P-01**, de coordenada Lat: **-13°20'34,8196"** e Long: **-44°37'42,7667"**, confrontando com **Lote 12**.

Certificação Digital: W3GDW2EL-LHKSBPH8-FCULALY7-DBRXSLQV
Versão eletrônica disponível em: https://doem.org.br/ba/correntina
Documento assinado digitalmente conforme MP nº 2.200-2/2001 de 24/08/2001, que institui a infra-estrutura de Chaves Públicas Brasileira - ICP Brasil

PREFEITURA DE CORRENTINA
CIDADE DE TODOS

Quadra: III
Lote: 03
Área: 367,19 m²

Matrícula: 6856
Proprietário: **MARIA LUCIA PAZ DE ARAÚJO**, RG nº 751128-SSP/DF, CPF nº 172.295.535-04, Brasileira, Técnica em contabilidade, solteiro(a), residente e domiciliado na , nº , SQS 205, Bloco J, APT° 406, Asa Sul, na cidade de Brasília-DF

Proprietário: **MARIA DE LURDES PAZ DE ARAÚJO**, RG nº 2754520-SSP/BA, CPF nº 325.254.435-00, Brasileira, Funcionária pública, solteiro(a), residente e domiciliado na Avenida Getúlio Vargas, nº 14, , , na cidade de Correntina-BA

Proprietário: **DULCENÉA MARIA PAZ DE ARAÚJO**, RG nº 1302695-SSP/BA, CPF nº 075.769.785-20, Brasileira, Do lar, viúvo(a), residente e domiciliado na , nº , SQS 205, Bloco J, APT° 406, Asa Sul, na cidade de Brasília-DF

Proprietário: **MARIA PAZ DE ARAÚJO LIMA**, RG nº 4885178-SSP/BA, CPF nº 400.767.335-72, Brasileira, Do lar, casado(a), residente e domiciliado na Rua 2, nº , Quadra C, Lote 03, Chácara 04, Grande Retiro, na cidade de Goiânia-GO

IMÓVEL: Lote **03**, Quadra: **III**, Loteamento: **Rio Rico**, com área total de **367,19 m²** metros quadrados e perímetro de 85,26 m, no perímetro urbano deste município, Inicia-se a descrição no vértice **P-01**, na coordenada Lat: **-13°20'34,0525"** e Long: **-44°37'42,1951"**, com azimute **105°51'21"** e distância de **11,79 m** de frente até o vértice **P-02**, de coordenada Lat: **-13°20'34,1569"** e Long: **-44°37'41,8178"**, confrontando com **Avenida Getúlio Vargas**, daí segue com azimute **190°11'54"** e distância de **30,44 m** do lado direito até o vértice **P-03**, de coordenada Lat: **-13°20'35,1323"** e Long: **-44°37'41,9954"**, confrontando com **Lote 04**, daí segue com azimute **284°06'48"** e distância de **12,27 m** ao fundo até o vértice **P-04**, de coordenada Lat: **-13°20'35,0354"** e Long: **-44°37'42,3913"**, confrontando com **Lote 13-A**, daí segue com azimute **11°08'50"** e distância de **4,08 m** do lado esquerdo até o vértice **P-05**, de coordenada Lat: **-13°20'34,9050"** e Long: **-44°37'42,3653"**, confrontando com **Lote 12**, daí segue com azimute **11°08'49"** e distância de **7,77 m** do lado esquerdo até o vértice **P-06**, de coordenada Lat: **-13°20'34,6568"** e Long: **-44°37'42,3157"**, confrontando com **Lote 02**, daí segue com azimute **11°08'49"** e distância de **18,91 m** do lado esquerdo até o vértice **P-01**, de coordenada Lat: **-13°20'34,0525"** e Long: **-44°37'42,1951"**, confrontando com **Lote 01**.

PREFEITURA DE CORRENTINA
CIDADE DE TODOS

Quadra: III
Lote: 04
Área: 354,47 m²

Matrícula: 9282
Proprietário: **GILVAN CAMPOS ROCHA**, RG nº 29285015-SSP/BA, CPF nº 354.711.585-04, Brasileiro, Funcionário público estadual, solteiro(a), residente e domiciliado na Avenida Getúlio Vargas, nº 69, , Rio Rico, na cidade de Correntina-BA

IMÓVEL: Lote **04**, Quadra: **III**, Loteamento: **Rio Rico**, com área total de **354,47 m²** metros quadrados e perímetro de 84,03 m, no perímetro urbano deste município, Inicia-se a descrição no vértice **P-01**, na coordenada Lat: **-13°20'34,1569"** e Long: **-44°37'41,8178"**, com azimute **105°51'21"** e distância de **11,81 m** de frente até o vértice **P-02**, de coordenada Lat: **-13°20'34,2613"** e Long: **-44°37'41,4401"**, confrontando com **Avenida Getúlio Vargas**, daí segue com azimute **190°19'31"** e distância de **30,07 m** do lado direito até o vértice **P-03**, de coordenada Lat: **-13°20'35,2247"** e Long: **-44°37'41,6178"**, confrontando com **Lote 05**, daí segue com azimute **284°06'46"** e distância de **11,71 m** ao fundo até o vértice **P-04**, de coordenada Lat: **-13°20'35,1323"** e Long: **-44°37'41,9954"**, confrontando com **Lote 14**, daí segue com azimute **10°11'54"** e distância de **30,44 m** do lado esquerdo até o vértice **P-01**, de coordenada Lat: **-13°20'34,1569"** e Long: **-44°37'41,8178"**, confrontando com **Lote 03**.

Quadra: III
Lote: 05
Área: 370,50 m²

IMÓVEL: Lote **05**, Quadra: **III**, Loteamento: **Rio Rico**, com área total de **370,50 m²** metros quadrados e perímetro de 84,74 m, no perímetro urbano deste município, Inicia-se a descrição no vértice **P-01**, na coordenada Lat: **-13°20'34,2613"** e Long: **-44°37'41,4401"**, com azimute **105°51'21"** e distância de **11,98 m** de frente até o vértice **P-02**, de coordenada Lat: **-13°20'34,3673"** e Long: **-44°37'41,0568"**, confrontando com **Avenida Getúlio Vargas**, daí segue com azimute **188°30'33"** e distância de **29,79 m** do lado direito até o vértice **P-03**, de coordenada Lat: **-13°20'35,3264"** e Long: **-44°37'41,2018"**, confrontando com **Lote 06**, daí segue com azimute **284°06'48"** e distância de **12,90 m** ao fundo até o vértice **P-04**, de coordenada Lat: **-13°20'35,2247"** e Long: **-44°37'41,6178"**, confrontando com **Lote 15**, daí segue com azimute **10°19'31"** e distância de **30,07 m** do lado esquerdo até o vértice **P-01**, de coordenada Lat: **-13°20'34,2613"** e Long: **-44°37'41,4401"**, confrontando com **Lote 04**.

Certificação Digital: W3GDW2EL-LHKSBPH8-FCULALY7-DBRXSLQV
Versão eletrônica disponível em: https://doem.org.br/ba/correntina
Documento assinado digitalmente conforme MP nº 2.200-2/2001 de 24/08/2001, que institui a infra-estrutura de Chaves Públicas Brasileira - ICP Brasil

PREFEITURA DE CORRENTINA
CIDADE DE TODOS

Quadra: III
Lote: 06
Área: 422,22 m²

Matrícula: 4836
Proprietário: **GILVAN CAMPOS ROCHA**, RG nº 29285015-SSP/BA, CPF nº 354.711.585-04, Brasileiro, Funcionário público estadual, solteiro(a), residente e domiciliado na Avenida Getúlio Vargas, nº 69, , Rio Rico, na cidade de Correntina-BA

IMÓVEL: Lote **06**, Quadra: **III**, Loteamento: **Rio Rico**, com área total de **422,22 m²** metros quadrados e perímetro de 87,70 m, no perímetro urbano deste município, Inicia-se a descrição no vértice **P-01**, na coordenada Lat: **-13°20'34,3673"** e Long: **-44°37'41,0568"**, com azimute **105°51'21"** e distância de **16,15 m** de frente até o vértice **P-02**, de coordenada Lat: **-13°20'34,5102"** e Long: **-44°37'40,5400"**, confrontando com **Avenida Getúlio Vargas**, daí segue com azimute **195°21'46"** e distância de **29,16 m** do lado direito até o vértice **P-03**, de coordenada Lat: **-13°20'35,4258"** e Long: **-44°37'40,7954"**, confrontando com **Lote 07**, daí segue com azimute **284°06'48"** e distância de **12,60 m** ao fundo até o vértice **P-04**, de coordenada Lat: **-13°20'35,3264"** e Long: **-44°37'41,2018"**, confrontando com **Lote 16**, daí segue com azimute **8°30'33"** e distância de **29,79 m** do lado esquerdo até o vértice **P-01**, de coordenada Lat: **-13°20'34,3673"** e Long: **-44°37'41,0568"**, confrontando com **Lote 05**.

Quadra: III
Lote: 07
Área: 341,81 m²

Matrícula: 4837
Proprietário: **GILVAN CAMPOS ROCHA**, RG nº 29285015-SSP/BA, CPF nº 354.711.585-04, Brasileiro, Funcionário público estadual, solteiro(a), residente e domiciliado na Avenida Getúlio Vargas, nº 69, , Rio Rico, na cidade de Correntina-BA

IMÓVEL: Lote **07**, Quadra: **III**, Loteamento: **Rio Rico**, com área total de **341,81 m²** metros quadrados e perímetro de 81,94 m, no perímetro urbano deste município, Inicia-se a descrição no vértice **P-01**, na coordenada Lat: **-13°20'34,5102"** e Long: **-44°37'40,5400"**, com azimute **105°51'20"** e distância de **11,38 m** de frente até o vértice **P-02**, de coordenada Lat: **-13°20'34,6109"** e Long: **-44°37'40,1759"**, confrontando com **Avenida Getúlio Vargas**, daí segue com azimute **194°14'01"** e distância de **29,43 m** do lado direito até o vértice **P-03**, de coordenada Lat: **-13°20'35,5399"** e Long: **-44°37'40,4151"**, confrontando com **Lote 08**, daí segue com azimute **287°06'34"** e distância de **11,97 m** ao fundo até o vértice **P-04**, de coordenada Lat: **-13°20'35,4258"** e Long: **-44°37'40,7954"**, confrontando com **Lote 17**, daí segue com azimute **15°21'46"** e distância de **29,16 m** do lado esquerdo até o vértice **P-01**, de coordenada Lat: **-13°20'34,5102"** e Long: **-44°37'40,5400"**, confrontando com **Lote 06**.

Certificação Digital: W3GDW2EL-LHKSBPH8-FCULALY7-DBRXSLQV
Versão eletrônica disponível em: https://doem.org.br/ba/correntina
Documento assinado digitalmente conforme MP nº 2.200-2/2001 de 24/08/2001, que institui a infra-estrutura de Chaves Públicas Brasileira - ICP Brasil

PREFEITURA DE CORRENTINA
CIDADE DE TODOS

Quadra: III
Lote: 08
Área: 361,88 m²

Matrícula: 4837
Proprietário: **GILVAN CAMPOS ROCHA**, RG nº 29285015-SSP/BA, CPF nº 354.711.585-04, Brasileiro, Funcionário público estadual, solteiro(a), residente e domiciliado na Avenida Getúlio Vargas, nº 69, , Rio Rico, na cidade de Correntina-BA

IMÓVEL: Lote **08**, Quadra: **III**, Loteamento: **Rio Rico**, com área total de **361,88 m²** metros quadrados e perímetro de 83,62 m, no perímetro urbano deste município, Inicia-se a descrição no vértice **P-01**, na coordenada Lat: **-13°20'34,6109"** e Long: **-44°37'40,1759"**, com azimute **105°51'21"** e distância de **12,32 m** de frente até o vértice **P-02**, de coordenada Lat: **-13°20'34,7199"** e Long: **-44°37'39,7817"**, confrontando com **Avenida Getúlio Vargas**, daí segue com azimute **194°32'02"** e distância de **29,69 m** do lado direito até o vértice **P-03**, de coordenada Lat: **-13°20'35,6559"** e Long: **-44°37'40,0280"**, confrontando com **Lote 09**, daí segue com azimute **287°06'35"** e distância de **12,18 m** ao fundo até o vértice **P-04**, de coordenada Lat: **-13°20'35,5399"** e Long: **-44°37'40,4151"**, confrontando com **Lote 18**, daí segue com azimute **14°14'01"** e distância de **29,43 m** do lado esquerdo até o vértice **P-01**, de coordenada Lat: **-13°20'34,6109"** e Long: **-44°37'40,1759"**, confrontando com **Lote 07**.

Quadra: III
Lote: 09
Área: 379,03 m²

IMÓVEL: Lote **09**, Quadra: **III**, Loteamento: **Rio Rico**, com área total de **379,03 m²** metros quadrados e perímetro de 86,51 m, no perímetro urbano deste município, Inicia-se a descrição no vértice **P-01**, na coordenada Lat: **-13°20'34,7199"** e Long: **-44°37'39,7817"**, com azimute **105°51'21"** e distância de **12,11 m** de frente até o vértice **P-02**, de coordenada Lat: **-13°20'34,8270"** e Long: **-44°37'39,3943"**, confrontando com **Avenida Getúlio Vargas**, daí segue com azimute **192°55'40"** e distância de **30,75 m** do lado direito até o vértice **P-03**, de coordenada Lat: **-13°20'35,8029"** e Long: **-44°37'39,6214"**, confrontando com **Lote 10**, daí segue com azimute **284°46'05"** e distância de **6,17 m** ao fundo até o vértice **P-04**, de coordenada Lat: **-13°20'35,7519"** e Long: **-44°37'39,8200"**, confrontando com **Lote 20**, daí segue com azimute **14°14'01"** e distância de **0,99 m** ao fundo até o vértice **P-05**, de coordenada Lat: **-13°20'35,7207"** e Long: **-44°37'39,8119"**, confrontando com **Lote 19**, daí segue com azimute **287°06'35"** e distância de **6,80 m** ao fundo até o vértice **P-06**, de coordenada Lat: **-13°20'35,6559"** e Long: **-44°37'40,0280"**, confrontando com **Lote 19**, daí segue com azimute **14°32'02"** e distância de **29,69 m** do lado esquerdo até o vértice **P-01**, de coordenada Lat: **-13°20'34,7199"** e Long: **-44°37'39,7817"**, confrontando com **Lote 08**.

Certificação Digital: W3GDW2EL-LHKSBPH8-FCULALY7-DBRXSLQV
Versão eletrônica disponível em: https://doem.org.br/ba/correntina
Documento assinado digitalmente conforme MP nº 2.200-2/2001 de 24/08/2001, que institui a infra-estrutura de Chaves Públicas Brasileira - ICP Brasil

PREFEITURA DE CORRENTINA
CIDADE DE TODOS

Quadra: III
Lote: 10
Área: 365,94 m²

IMÓVEL: Lote **10**, Quadra: **III**, Loteamento: **Rio Rico**, com área total de **365,94 m²** metros quadrados e perímetro de 85,17 m, no perímetro urbano deste município, Inicia-se a descrição no vértice **P-01**, na coordenada Lat: **-13°20'34,8270"** e Long: **-44°37'39,3943"**, com azimute **105°51'21"** e distância de **12,03 m** de frente até o vértice **P-02**, de coordenada Lat: **-13°20'34,9335"** e Long: **-44°37'39,0094"**, confrontando com **Avenida Getúlio Vargas**, daí segue com azimute **193°11'06"** e distância de **30,51 m** do lado direito até o vértice **P-03**, de coordenada Lat: **-13°20'35,9009"** e Long: **-44°37'39,2393"**, confrontando com **Lote 11**, daí segue com azimute **284°46'10"** e distância de **2,99 m** ao fundo até o vértice **P-04**, de coordenada Lat: **-13°20'35,8762"** e Long: **-44°37'39,3355"**, confrontando com **Lote 20-A**, daí segue com azimute **284°46'04"** e distância de **8,89 m** ao fundo até o vértice **P-05**, de coordenada Lat: **-13°20'35,8029"** e Long: **-44°37'39,6214"**, confrontando com **Lote 20**, daí segue com azimute **12°55'40"** e distância de **30,75 m** do lado esquerdo até o vértice **P-01**, de coordenada Lat: **-13°20'34,8270"** e Long: **-44°37'39,3943"**, confrontando com **Lote 09**.

Quadra: III
Lote: 11
Área: 370,67 m²

IMÓVEL: Lote **11**, Quadra: **III**, Loteamento: **Rio Rico**, com área total de **370,67 m²** metros quadrados e perímetro de 85,18 m, no perímetro urbano deste município, Inicia-se a descrição no vértice **P-01**, na coordenada Lat: **-13°20'34,9335"** e Long: **-44°37'39,0094"**, com azimute **105°51'21"** e distância de **12,45 m** de frente até o vértice **P-02**, de coordenada Lat: **-13°20'35,0436"** e Long: **-44°37'38,6110"**, confrontando com **Avenida Getúlio Vargas**, daí segue com azimute **194°06'43"** e distância de **30,27 m** do lado direito até o vértice **P-03**, de coordenada Lat: **-13°20'35,9995"** e Long: **-44°37'38,8549"**, confrontando com **Rua Prof. Anísia Silva Moreira**, daí segue com azimute **284°46'05"** e distância de **11,95 m** ao fundo até o vértice **P-04**, de coordenada Lat: **-13°20'35,9009"** e Long: **-44°37'39,2393"**, confrontando com **Lote 20-A**, daí segue com azimute **13°11'06"** e distância de **30,51 m** do lado esquerdo até o vértice **P-01**, de coordenada Lat: **-13°20'34,9335"** e Long: **-44°37'39,0094"**, confrontando com **Lote 10**.

Certificação Digital: W3GDW2EL-LHKSBPH8-FCULALY7-DBRXSLQV
Versão eletrônica disponível em: https://doem.org.br/ba/correntina
Documento assinado digitalmente conforme MP nº 2.200-2/2001 de 24/08/2001, que institui a infra-estrutura de Chaves Públicas Brasileira - ICP Brasil

PREFEITURA DE CORRENTINA
CIDADE DE TODOS

Quadra: III
Lote: 12-A
Área: 75,20 m²

Matrícula: 4797
Proprietário: **BRAZILIAN MORTGAGES COMPANHIA HIPOTECÁRIA**, RG nº -, CPF nº 62.237.367/0001-80, , , , residente e domiciliado na Avenida Paulista, nº 1374, 16° andar, , na cidade de São Paulo - SP

IMÓVEL: Lote **12-A**, Quadra: **III**, Loteamento: **Rio Rico**, com área total de **75,20 m²** metros quadrados e perímetro de 37,02 m, no perímetro urbano deste município, Inicia-se a descrição no vértice **P-01**, na coordenada Lat: **-13°20'35,5935"** e Long: **-44°37'42,9250"**, com azimute **11°24'32"** e distância de **6,04 m** de frente até o vértice **P-02**, de coordenada Lat: **-13°20'35,4008"** e Long: **-44°37'42,8855"**, confrontando com **Avenida Clériston Andrade**, daí segue com azimute **104°16'16"** e distância de **12,46 m** do lado direito até o vértice **P-03**, de coordenada Lat: **-13°20'35,5001"** e Long: **-44°37'42,4841"**, confrontando com **Lote 12**, daí segue com azimute **191°08'46"** e distância de **2,94 m** ao fundo até o vértice **P-04**, de coordenada Lat: **-13°20'35,5942"** e Long: **-44°37'42,5029"**, confrontando com **Lote 13-A**, daí segue com azimute **191°08'53"** e distância de **3,10 m** ao fundo até o vértice **P-05**, de coordenada Lat: **-13°20'35,6931"** e Long: **-44°37'42,5226"**, confrontando com **Lote 13**, daí segue com azimute **284°16'14"** e distância de **12,48 m** do lado esquerdo até o vértice **P-01**, de coordenada Lat: **-13°20'35,5935"** e Long: **-44°37'42,9250"**, confrontando com **Lote 21**.

Certificação Digital: W3GDW2EL-LHKSBPH8-FCULALY7-DBRXSLQV
Versão eletrônica disponível em: https://doem.org.br/ba/correntina
Documento assinado digitalmente conforme MP nº 2.200-2/2001 de 24/08/2001, que institui a infra-estrutura de Chaves Públicas Brasileira - ICP Brasil

PREFEITURA DE CORRENTINA
CIDADE DE TODOS

Quadra: III
Lote: 12
Área: 228,33 m²

Matrícula: 3640
Proprietário: **VALDIMIRO JORGE RIBEIRO**, RG nº -, CPF nº 113.545.341-15, Brasileiro, Motorista, solteiro(a), residente e domiciliado na , nº , , , na cidade de Correntina-BA

IMÓVEL: Lote **12**, Quadra: **III**, Loteamento: **Rio Rico**, com área total de **228,33 m²** metros quadrados e perímetro de 61,66 m, no perímetro urbano deste município, Inicia-se a descrição no vértice **P-01**, na coordenada Lat: **-13°20'35,4008"** e Long: **-44°37'42,8855"**, com azimute **11°24'30"** e distância de **18,21 m** de frente até o vértice **P-02**, de coordenada Lat: **-13°20'34,8196"** e Long: **-44°37'42,7667"**, confrontando com **Avenida Clériston Andrade**, daí segue com azimute **102°20'22"** e distância de **12,36 m** do lado direito até o vértice **P-03**, de coordenada Lat: **-13°20'34,9050"** e Long: **-44°37'42,3653"**, confrontando com **Lote 02**, daí segue com azimute **191°08'50"** e distância de **4,08 m** ao fundo até o vértice **P-04**, de coordenada Lat: **-13°20'35,0354"** e Long: **-44°37'42,3913"**, confrontando com **Lote 03**, daí segue com azimute **191°08'49"** e distância de **14,55 m** ao fundo até o vértice **P-05**, de coordenada Lat: **-13°20'35,5001"** e Long: **-44°37'42,4841"**, confrontando com **Lote 13-A**, daí segue com azimute **284°16'16"** e distância de **12,46 m** do lado esquerdo até o vértice **P-01**, de coordenada Lat: **-13°20'35,4008"** e Long: **-44°37'42,8855"**, confrontando com **Lote 12-A**.

Certificação Digital: W3GDW2EL-LHKSBPH8-FCULALY7-DBRXSLQV
Versão eletrônica disponível em: https://doem.org.br/ba/correntina
Documento assinado digitalmente conforme MP nº 2.200-2/2001 de 24/08/2001, que institui a infra-estrutura de Chaves Públicas Brasileira - ICP Brasil

PREFEITURA DE CORRENTINA
CIDADE DE TODOS

Quadra: III
Lote: 13
Área: 92,12 m²

Matrícula: 9001
Proprietário: **JESUSDETE OLIVEIRA DE MOURA**, RG nº 3733099-SSP/BA, CPF nº 364.101.285-68, Brasileiro, Funcionário público, casado(a), residente e domiciliado na Rua da Chácara, nº 389-A, , Rio Rico, na cidade de Correntina-BA

IMÓVEL: Lote **13**, Quadra: **III**, Loteamento: **Rio Rico**, com área total de **92,12 m²** metros quadrados e perímetro de 39,72 m, no perímetro urbano deste município, Inicia-se a descrição no vértice **P-01**, na coordenada Lat: **-13°20'36,0517"** e Long: **-44°37'42,3674"**, com azimute **286°08'55"** e distância de **6,72 m** de frente até o vértice **P-02**, de coordenada Lat: **-13°20'35,9912"** e Long: **-44°37'42,5821"**, confrontando com **Rua da Chácara Major Félix de Araújo**, daí segue com azimute **11°08'47"** e distância de **9,33 m** do lado direito até o vértice **P-03**, de coordenada Lat: **-13°20'35,6931"** e Long: **-44°37'42,5226"**, confrontando com **Lote 21**, daí segue com azimute **11°08'53"** e distância de **3,10 m** do lado direito até o vértice **P-04**, de coordenada Lat: **-13°20'35,5942"** e Long: **-44°37'42,5029"**, confrontando com **Lote 12-A**, daí segue com azimute **105°41'42"** e distância de **8,12 m** ao fundo até o vértice **P-05**, de coordenada Lat: **-13°20'35,6653"** e Long: **-44°37'42,2428"**, confrontando com **Lote 13-A**, daí segue com azimute **197°36'33"** e distância de **12,45 m** do lado esquerdo até o vértice **P-01**, de coordenada Lat: **-13°20'36,0517"** e Long: **-44°37'42,3674"**, confrontando com **Lote 13-A**.

Certificação Digital: W3GDW2EL-LHKSBPH8-FCULALY7-DBRXSLQV
Versão eletrônica disponível em: https://doem.org.br/ba/correntina
Documento assinado digitalmente conforme MP nº 2.200-2/2001 de 24/08/2001, que institui a infra-estrutura de Chaves Públicas Brasileira - ICP Brasil

PREFEITURA DE CORRENTINA
CIDADE DE TODOS

Quadra: III
Lote: 13-A
Área: 274,74 m²

Matrícula: 9002
Proprietário: **JESUSDETE OLIVEIRA DE MOURA**, RG nº 3733099-SSP/BA, CPF nº 364.101.285-68, Brasileiro, Funcionário público, casado(a), residente e domiciliado na Rua da Chácara, nº 389-A, , Rio Rico, na cidade de Correntina-BA

IMÓVEL: Lote **13-A**, Quadra: **III**, Loteamento: **Rio Rico**, com área total de **274,74 m²** metros quadrados e perímetro de 86,09 m, no perímetro urbano deste município, Inicia-se a descrição no vértice **P-01**, na coordenada Lat: **-13°20'36,1005"** e Long: **-44°37'42,1944"**, com azimute **286°08'56"** e distância de **5,42 m** de frente até o vértice **P-02**, de coordenada Lat: **-13°20'36,0517"** e Long: **-44°37'42,3674"**, confrontando com **Rua da Chácara Major Félix de Araújo**, daí segue com azimute **17°36'33"** e distância de **12,45 m** do lado direito até o vértice **P-03**, de coordenada Lat: **-13°20'35,6653"** e Long: **-44°37'42,2428"**, confrontando com **Lote 13**, daí segue com azimute **285°41'42"** e distância de **8,12 m** do lado direito até o vértice **P-04**, de coordenada Lat: **-13°20'35,5942"** e Long: **-44°37'42,5029"**, confrontando com **Lote 13**, daí segue com azimute **11°08'46"** e distância de **2,94 m** do lado direito até o vértice **P-05**, de coordenada Lat: **-13°20'35,5001"** e Long: **-44°37'42,4841"**, confrontando com **Lote 12-A**, daí segue com azimute **11°08'49"** e distância de **14,55 m** do lado direito até o vértice **P-06**, de coordenada Lat: **-13°20'35,0354"** e Long: **-44°37'42,3913"**, confrontando com **Lote 12**, daí segue com azimute **104°06'48"** e distância de **12,27 m** ao fundo até o vértice **P-07**, de coordenada Lat: **-13°20'35,1323"** e Long: **-44°37'41,9954"**, confrontando com **Lote 03**, daí segue com azimute **191°27'53"** e distância de **30,34 m** do lado esquerdo até o vértice **P-01**, de coordenada Lat: **-13°20'36,1005"** e Long: **-44°37'42,1944"**, confrontando com **Lote 14**.

Certificação Digital: W3GDW2EL-LHKSBPH8-FCULALY7-DBRXSLQV
Versão eletrônica disponível em: https://doem.org.br/ba/correntina
Documento assinado digitalmente conforme MP nº 2.200-2/2001 de 24/08/2001, que institui a infra-estrutura de Chaves Públicas Brasileira - ICP Brasil

PREFEITURA DE CORRENTINA
CIDADE DE TODOS

Quadra: III
Lote: 14
Área: 354,22 m²

Matrícula: 8748
Proprietário: **EDVALDO FRANCISCO DE QUEIROZ**, RG nº 4938556-SSP/BA, CPF nº 525.578.125-87, Brasileiro, Motorista, casado(a), residente e domiciliado na Rua da Chácara, nº 401, , Rio Rico, na cidade de Correntina-BA

IMÓVEL: Lote **14**, Quadra: **III**, Loteamento: **Rio Rico**, com área total de **354,22 m²** metros quadrados e perímetro de 84,32 m, no perímetro urbano deste município, Inicia-se a descrição no vértice **P-01**, na coordenada Lat: **-13°20'36,2044"** e Long: **-44°37'41,8260"**, com azimute **286°08'56"** e distância de **11,53 m** de frente até o vértice **P-02**, de coordenada Lat: **-13°20'36,1005"** e Long: **-44°37'42,1944"**, confrontando com **Rua da Chácara Major Félix de Araújo**, daí segue com azimute **11°27'53"** e distância de **30,34 m** do lado direito até o vértice **P-03**, de coordenada Lat: **-13°20'35,1323"** e Long: **-44°37'41,9954"**, confrontando com **Lote 13-A**, daí segue com azimute **104°06'46"** e distância de **11,71 m** ao fundo até o vértice **P-04**, de coordenada Lat: **-13°20'35,2247"** e Long: **-44°37'41,6178"**, confrontando com **Lote 04**, daí segue com azimute **191°50'18"** e distância de **30,74 m** do lado esquerdo até o vértice **P-01**, de coordenada Lat: **-13°20'36,2044"** e Long: **-44°37'41,8260"**, confrontando com **Lote 15**.

Quadra: III
Lote: 15
Área: 378,86 m²

Matrícula: 9964
Proprietário: **NEUZA EFIGÊNIA BARBOSA**, RG nº -, CPF nº 571.780.705-87, Brasileira, Lides do lar, divorciado(a), residente e domiciliado na , nº , , , na cidade de Correntina-BA

IMÓVEL: Lote **15**, Quadra: **III**, Loteamento: **Rio Rico**, com área total de **378,86 m²** metros quadrados e perímetro de 86,39 m, no perímetro urbano deste município, Inicia-se a descrição no vértice **P-01**, na coordenada Lat: **-13°20'36,3090"** e Long: **-44°37'41,4547"**, com azimute **286°08'56"** e distância de **11,62 m** de frente até o vértice **P-02**, de coordenada Lat: **-13°20'36,2044"** e Long: **-44°37'41,8260"**, confrontando com **Rua da Chácara Major Félix de Araújo**, daí segue com azimute **11°50'18"** e distância de **30,74 m** do lado direito até o vértice **P-03**, de coordenada Lat: **-13°20'35,2247"** e Long: **-44°37'41,6178"**, confrontando com **Lote 14**, daí segue com azimute **104°06'48"** e distância de **12,90 m** ao fundo até o vértice **P-04**, de coordenada Lat: **-13°20'35,3264"** e Long: **-44°37'41,2018"**, confrontando com **Lote 05**, daí segue com azimute **194°14'01"** e distância de **31,13 m** do lado esquerdo até o vértice **P-01**, de coordenada Lat: **-13°20'36,3090"** e Long: **-44°37'41,4547"**, confrontando com **Lote 16**.

Certificação Digital: W3GDW2EL-LHKSBPH8-FCULALY7-DBRXSLQV
Versão eletrônica disponível em: https://doem.org.br/ba/correntina
Documento assinado digitalmente conforme MP nº 2.200-2/2001 de 24/08/2001, que institui a infra-estrutura de Chaves Públicas Brasileira - ICP Brasil

PREFEITURA DE CORRENTINA
CIDADE DE TODOS

Quadra: III
Lote: 16
Área: 385,22 m²

IMÓVEL: Lote **16**, Quadra: **III**, Loteamento: **Rio Rico**, com área total de **385,22 m²** metros quadrados e perímetro de 87,27 m, no perímetro urbano deste município, Inicia-se a descrição no vértice **P-01**, na coordenada Lat: **-13°20'36,4170"** e Long: **-44°37'41,0719"**, com azimute **286°08'55"** e distância de **11,98 m** de frente até o vértice **P-02**, de coordenada Lat: **-13°20'36,3090"** e Long: **-44°37'41,4547"**, confrontando com **Rua da Chácara Major Félix de Araújo**, daí segue com azimute **14°14'01"** e distância de **31,13 m** do lado direito até o vértice **P-03**, de coordenada Lat: **-13°20'35,3264"** e Long: **-44°37'41,2018"**, confrontando com **Lote 15**, daí segue com azimute **104°06'48"** e distância de **12,60 m** ao fundo até o vértice **P-04**, de coordenada Lat: **-13°20'35,4258"** e Long: **-44°37'40,7954"**, confrontando com **Lote 06**, daí segue com azimute **195°21'46"** e distância de **31,56 m** do lado esquerdo até o vértice **P-01**, de coordenada Lat: **-13°20'36,4170"** e Long: **-44°37'41,0719"**, confrontando com **Lote 17**.

Quadra: III
Lote: 17
Área: 386,03 m²

Matrícula: 11702
Proprietário: **FAGNER HERBERT DOS SANTOS SOUZA**, RG nº 833278789-SSP/BA, CPF nº 958.638.265-68, Brasileiro, Comerciante, casado(a), residente e domiciliado na Prolongamento da Rua João Guará, nº s/n, , Helvécio Alves da Rocha, na cidade de Correntina-BA

IMÓVEL: Lote **17**, Quadra: **III**, Loteamento: **Rio Rico**, com área total de **386,03 m²** metros quadrados e perímetro de 87,49 m, no perímetro urbano deste município, Inicia-se a descrição no vértice **P-01**, na coordenada Lat: **-13°20'36,5303"** e Long: **-44°37'40,6700"**, com azimute **286°08'56"** e distância de **12,58 m** de frente até o vértice **P-02**, de coordenada Lat: **-13°20'36,4170"** e Long: **-44°37'41,0719"**, confrontando com **Rua da Chácara Major Félix de Araújo**, daí segue com azimute **15°21'46"** e distância de **31,56 m** do lado direito até o vértice **P-03**, de coordenada Lat: **-13°20'35,4258"** e Long: **-44°37'40,7954"**, confrontando com **Lote 16**, daí segue com azimute **107°06'34"** e distância de **11,97 m** ao fundo até o vértice **P-04**, de coordenada Lat: **-13°20'35,5399"** e Long: **-44°37'40,4151"**, confrontando com **Lote 07**, daí segue com azimute **194°14'01"** e distância de **31,38 m** do lado esquerdo até o vértice **P-01**, de coordenada Lat: **-13°20'36,5303"** e Long: **-44°37'40,6700"**, confrontando com **Lote 18**.

Certificação Digital: W3GDW2EL-LHKSBPH8-FCULALY7-DBRXSLQV
Versão eletrônica disponível em: https://doem.org.br/ba/correntina
Documento assinado digitalmente conforme MP nº 2.200-2/2001 de 24/08/2001, que institui a infra-estrutura de Chaves Públicas Brasileira - ICP Brasil

PREFEITURA DE CORRENTINA
CIDADE DE TODOS

Quadra: III
Lote: 18
Área: 377,82 m²

Matrícula: 4388
Proprietário: **JOAQUIM ALVES DE MAGALHÃES**, RG nº 821144-SSP/GO, CPF nº 106.234.855-91, Brasileiro, lavrador, casado(a), residente e domiciliado na Fazenda Capão, nº , , , na cidade de Correntina-BA

IMÓVEL: Lote **18**, Quadra: **III**, Loteamento: **Rio Rico**, com área total de **377,82 m²** metros quadrados e perímetro de 86,74 m, no perímetro urbano deste município, Inicia-se a descrição no vértice **P-01**, na coordenada Lat: **-13°20'36,6384"** e Long: **-44°37'40,2865"**, com azimute **286°08'56"** e distância de **12,01 m** de frente até o vértice **P-02**, de coordenada Lat: **-13°20'36,5303"** e Long: **-44°37'40,6700"**, confrontando com **Rua da Chácara Major Félix de Araújo**, daí segue com azimute **14°14'01"** e distância de **31,38 m** do lado direito até o vértice **P-03**, de coordenada Lat: **-13°20'35,5399"** e Long: **-44°37'40,4151"**, confrontando com **Lote 17**, daí segue com azimute **107°06'35"** e distância de **12,18 m** ao fundo até o vértice **P-04**, de coordenada Lat: **-13°20'35,6559"** e Long: **-44°37'40,0280"**, confrontando com **Lote 08**, daí segue com azimute **194°32'02"** e distância de **31,17 m** do lado esquerdo até o vértice **P-01**, de coordenada Lat: **-13°20'36,6384"** e Long: **-44°37'40,2865"**, confrontando com **Lote 19**.

Quadra: III
Lote: 19
Área: 213,74 m²

IMÓVEL: Lote **19**, Quadra: **III**, Loteamento: **Rio Rico**, com área total de **213,74 m²** metros quadrados e perímetro de 75,98 m, no perímetro urbano deste município, Inicia-se a descrição no vértice **P-01**, na coordenada Lat: **-13°20'36,7011"** e Long: **-44°37'40,0643"**, com azimute **286°08'57"** e distância de **6,95 m** de frente até o vértice **P-02**, de coordenada Lat: **-13°20'36,6384"** e Long: **-44°37'40,2865"**, confrontando com **Rua da Chácara Major Félix de Araújo**, daí segue com azimute **14°32'01"** e distância de **31,17 m** do lado direito até o vértice **P-03**, de coordenada Lat: **-13°20'35,6559"** e Long: **-44°37'40,0280"**, confrontando com **Lote 18**, daí segue com azimute **107°06'36"** e distância de **6,80 m** ao fundo até o vértice **P-04**, de coordenada Lat: **-13°20'35,7207"** e Long: **-44°37'39,8119"**, confrontando com **Lote 09**, daí segue com azimute **194°13'54"** e distância de **0,99 m** do lado esquerdo até o vértice **P-05**, de coordenada Lat: **-13°20'35,7519"** e Long: **-44°37'39,8200"**, confrontando com **Lote 09**, daí segue com azimute **194°14'01"** e distância de **30,07 m** do lado esquerdo até o vértice **P-01**, de coordenada Lat: **-13°20'36,7011"** e Long: **-44°37'40,0643"**, confrontando com **Lote 20**.

Certificação Digital: W3GDW2EL-LHKSBPH8-FCULALY7-DBRXSLQV
Versão eletrônica disponível em: https://doem.org.br/ba/correntina
Documento assinado digitalmente conforme MP nº 2.200-2/2001 de 24/08/2001, que institui a infra-estrutura de Chaves Públicas Brasileira - ICP Brasil

PREFEITURA DE CORRENTINA
CIDADE DE TODOS

Quadra: III
Lote: 20-A
Área: 466,04 m²

Matrícula: 7694
Proprietário: **LOURILDA CONCEIÇÃO DE MIRANDA NEVES**, RG nº 6428654-SSP/BA, CPF nº 635.251.865-68, Brasileira, Técnica em enfermagem, viúvo(a), residente e domiciliado na Rua da Chácara, nº s/n, , Rio Rico, na cidade de Correntina-BA

IMÓVEL: Lote **20-A**, Quadra: **III**, Loteamento: **Rio Rico**, com área total de **466,04 m²** metros quadrados e perímetro de 91,67 m, no perímetro urbano deste município, Inicia-se a descrição no vértice **P-01**, na coordenada Lat: **-13°20'36,9721"** e Long: **-44°37'39,1030"**, com azimute **286°08'55"** e distância de **15,51 m** de frente até o vértice **P-02**, de coordenada Lat: **-13°20'36,8324"** e Long: **-44°37'39,5985"**, confrontando com **Rua da Chácara Major Félix de Araújo**, daí segue com azimute **15°09'36"** e distância de **30,42 m** do lado direito até o vértice **P-03**, de coordenada Lat: **-13°20'35,8762"** e Long: **-44°37'39,3355"**, confrontando com **Lote 20**, daí segue com azimute **104°46'10"** e distância de **2,99 m** ao fundo até o vértice **P-04**, de coordenada Lat: **-13°20'35,9009"** e Long: **-44°37'39,2393"**, confrontando com **Lote 10**, daí segue com azimute **104°46'04"** e distância de **11,95 m** ao fundo até o vértice **P-05**, de coordenada Lat: **-13°20'35,9995"** e Long: **-44°37'38,8549"**, confrontando com **Lote 11**, daí segue com azimute **194°06'43"** e distância de **30,80 m** do lado esquerdo até o vértice **P-01**, de coordenada Lat: **-13°20'36,9721"** e Long: **-44°37'39,1030"**, confrontando com **Rua Prof. Anísia Silva Moreira**.

Certificação Digital: W3GDW2EL-LHKSBPH8-FCULALY7-DBRXSLQV
Versão eletrônica disponível em: https://doem.org.br/ba/correntina
Documento assinado digitalmente conforme MP nº 2.200-2/2001 de 24/08/2001, que institui a infra-estrutura de Chaves Públicas Brasileira - ICP Brasil

PREFEITURA DE CORRENTINA
CIDADE DE TODOS

Quadra: III
Lote: 20
Área: 448,23 m²

Matrícula: 7695
Proprietário: **LOURILDA CONCEIÇÃO DE MIRANDA NEVES**, RG nº 6428654-SSP/BA, CPF nº 635.251.865-68, Brasileira, Técnica em enfermagem, viúvo(a), residente e domiciliado na Rua da Chácara, nº s/n, , Rio Rico, na cidade de Correntina-BA

IMÓVEL: Lote **20**, Quadra: **III**, Loteamento: **Rio Rico**, com área total de **448,23 m²** metros quadrados e perímetro de 90,13 m, no perímetro urbano deste município, Inicia-se a descrição no vértice **P-01**, na coordenada Lat: **-13°20'36,8324"** e Long: **-44°37'39,5985"**, com azimute **286°08'56"** e distância de **14,58 m** de frente até o vértice **P-02**, de coordenada Lat: **-13°20'36,7011"** e Long: **-44°37'40,0643"**, confrontando com **Rua da Chácara Major Félix de Araújo**, daí segue com azimute **14°14'01"** e distância de **30,07 m** do lado direito até o vértice **P-03**, de coordenada Lat: **-13°20'35,7519"** e Long: **-44°37'39,8200"**, confrontando com **Lote 19**, daí segue com azimute **104°46'04"** e distância de **6,17 m** ao fundo até o vértice **P-04**, de coordenada Lat: **-13°20'35,8029"** e Long: **-44°37'39,6214"**, confrontando com **Lote 09**, daí segue com azimute **104°46'04"** e distância de **8,89 m** ao fundo até o vértice **P-05**, de coordenada Lat: **-13°20'35,8762"** e Long: **-44°37'39,3355"**, confrontando com **Lote 10**, daí segue com azimute **195°09'36"** e distância de **30,42 m** do lado esquerdo até o vértice **P-01**, de coordenada Lat: **-13°20'36,8324"** e Long: **-44°37'39,5985"**, confrontando com **Lote 20-A**.

Certificação Digital: W3GDW2EL-LHKSBPH8-FCULALY7-DBRXSLQV
Versão eletrônica disponível em: https://doem.org.br/ba/correntina
Documento assinado digitalmente conforme MP nº 2.200-2/2001 de 24/08/2001, que institui a infra-estrutura de Chaves Públicas Brasileira - ICP Brasil

PREFEITURA DE CORRENTINA
CIDADE DE TODOS

Quadra: III
Lote: 21
Área: 112,92 m²

Matrícula: 3767
Proprietário: **CALMON ALVES DE MATOS**, RG nº -, CPF nº 316.898.411-68, Brasileiro, Comerciante, casado(a), residente e domiciliado na , nº , , , na cidade de Correntina-BA

IMÓVEL: Lote **21**, Quadra: **III**, Loteamento: **Rio Rico**, com área total de **112,92 m²** metros quadrados e perímetro de 42,55 m, no perímetro urbano deste município, Inicia-se a descrição no vértice **P-01**, na coordenada Lat: **-13°20'35,9912"** e Long: **-44°37'42,5821"**, com azimute **286°08'56"** e distância de **10,88 m** de frente até o vértice **P-02**, de coordenada Lat: **-13°20'35,8932"** e Long: **-44°37'42,9296"**, confrontando com **Rua da Chácara Major Félix de Araújo**, daí segue com azimute **320°15'28"** em chanfro e distância de **2,15 m** de frente até o vértice **P-03**, de coordenada Lat: **-13°20'35,8396"** e Long: **-44°37'42,9753"**, confrontando com **Rua da Chácara Major Félix de Araújo**, daí segue com azimute **11°24'31"** e distância de **7,71 m** do lado direito até o vértice **P-04**, de coordenada Lat: **-13°20'35,5935"** e Long: **-44°37'42,9250"**, confrontando com **Avenida Clériston Andrade**, daí segue com azimute **104°16'15"** e distância de **12,48 m** ao fundo até o vértice **P-05**, de coordenada Lat: **-13°20'35,6931"** e Long: **-44°37'42,5226"**, confrontando com **Lote 12-A**, daí segue com azimute **191°08'49"** e distância de **9,33 m** do lado esquerdo até o vértice **P-01**, de coordenada Lat: **-13°20'35,9912"** e Long: **-44°37'42,5821"**, confrontando com **Lote 13**.

Quadra: IV
Lote: 01
Área: 250,34 m²

IMÓVEL: Lote **01**, Quadra: **IV**, Loteamento: **Rio Rico**, com área total de **250,34 m²** metros quadrados e perímetro de 66,42 m, no perímetro urbano deste município, Inicia-se a descrição no vértice **P-01**, na coordenada Lat: **-13°20'32,4055"** e Long: **-44°37'37,1900"**, com azimute **285°39'40"** e distância de **11,45 m** de frente até o vértice **P-02**, de coordenada Lat: **-13°20'32,3055"** e Long: **-44°37'37,5565"**, confrontando com **Rua Ari Barroso**, daí segue com azimute **13°42'30"** e distância de **21,60 m** do lado direito até o vértice **P-03**, de coordenada Lat: **-13°20'31,6223"** e Long: **-44°37'37,3875"**, confrontando com **Rua Prof. Anísia Silva Moreira**, daí segue com azimute **105°22'35"** e distância de **11,72 m** ao fundo até o vértice **P-04**, de coordenada Lat: **-13°20'31,7229"** e Long: **-44°37'37,0116"**, confrontando com **Lote 01-A**, daí segue com azimute **194°26'24"** e distância de **21,65 m** do lado esquerdo até o vértice **P-01**, de coordenada Lat: **-13°20'32,4055"** e Long: **-44°37'37,1900"**, confrontando com **Lote 02**.

Certificação Digital: W3GDW2EL-LHKSBPH8-FCULALY7-DBRXSLQV
Versão eletrônica disponível em: https://doem.org.br/ba/correntina
Documento assinado digitalmente conforme MP nº 2.200-2/2001 de 24/08/2001, que institui a infra-estrutura de Chaves Públicas Brasileira - ICP Brasil

PREFEITURA DE CORRENTINA
CIDADE DE TODOS

Quadra: IV
Lote: 01-A
Área: 99,66 m²

Inscrição Cadastral:
Proprietário: **MATHEUS CAMPOS ARAÚJO CHAVES**, RG nº 1133928188-ssp/ba, CPF nº 013.784.545-61, Brasileiro, Estudante, solteiro(a), residente e domiciliado na , nº , , , na cidade de

IMÓVEL: Lote **01-A**, Quadra: **IV**, Loteamento: **Rio Rico**, com área total de **99,66 m²** metros quadrados e perímetro de 40,48 m, no perímetro urbano deste município, Inicia-se a descrição no vértice **P-01**, na coordenada Lat: **-13°20'31,6223"** e Long: **-44°37'37,3875"**, com azimute **13°42'30"** e distância de **8,49 m** de frente até o vértice **P-02**, de coordenada Lat: **-13°20'31,3537"** e Long: **-44°37'37,3210"**, confrontando com **Rua Prof. Anísia Silva Moreira**, daí segue com azimute **105°35'07"** e distância de **11,83 m** do lado direito até o vértice **P-03**, de coordenada Lat: **-13°20'31,4566"** e Long: **-44°37'36,9421"**, confrontando com **Quadra 02, Lot. Jaime Moreira**, daí segue com azimute **194°26'22"** e distância de **8,44 m** ao fundo até o vértice **P-04**, de coordenada Lat: **-13°20'31,7229"** e Long: **-44°37'37,0116"**, confrontando com **Lote 02**, daí segue com azimute **285°22'35"** e distância de **11,72 m** do lado esquerdo até o vértice **P-01**, de coordenada Lat: **-13°20'31,6223"** e Long: **-44°37'37,3875"**, confrontando com **Lote 01**.

Quadra: IV
Lote: 02
Área: 363,68 m²

IMÓVEL: Lote **02**, Quadra: **IV**, Loteamento: **Rio Rico**, com área total de **363,68 m²** metros quadrados e perímetro de 84,36 m, no perímetro urbano deste município, Inicia-se a descrição no vértice **P-01**, na coordenada Lat: **-13°20'32,5087"** e Long: **-44°37'36,8122"**, com azimute **285°39'40"** e distância de **11,80 m** de frente até o vértice **P-02**, de coordenada Lat: **-13°20'32,4055"** e Long: **-44°37'37,1900"**, confrontando com **Rua Ari Barroso**, daí segue com azimute **14°26'24"** e distância de **21,65 m** do lado direito até o vértice **P-03**, de coordenada Lat: **-13°20'31,7229"** e Long: **-44°37'37,0116"**, confrontando com **Lote 01**, daí segue com azimute **14°26'22"** e distância de **8,44 m** do lado direito até o vértice **P-04**, de coordenada Lat: **-13°20'31,4566"** e Long: **-44°37'36,9421"**, confrontando com **Lote 01-A**, daí segue com azimute **105°35'09"** e distância de **12,37 m** ao fundo até o vértice **P-05**, de coordenada Lat: **-13°20'31,5643"** e Long: **-44°37'36,5457"**, confrontando com **Quadra 02, Lot. Jaime Moreira**, daí segue com azimute **195°32'05"** e distância de **30,10 m** do lado esquerdo até o vértice **P-01**, de coordenada Lat: **-13°20'32,5087"** e Long: **-44°37'36,8122"**, confrontando com **Lote 03**.

Certificação Digital: W3GDW2EL-LHKSBPH8-FCULALY7-DBRXSLQV
Versão eletrônica disponível em: https://doem.org.br/ba/correntina
Documento assinado digitalmente conforme MP nº 2.200-2/2001 de 24/08/2001, que institui a infra-estrutura de Chaves Públicas Brasileira - ICP Brasil

PREFEITURA DE CORRENTINA
CIDADE DE TODOS

Quadra: IV
Lote: 03
Área: 369,24 m²

Inscrição Cadastral:
Proprietário: **HÉLIO DE FIGUEREDO NEVES**, RG nº -, CPF nº 400.821.305-82, Brasileiro, Técnico em contabilidade, casado(a), residente e domiciliado na , nº , , , na cidade de Correntina-BA

IMÓVEL: Lote **03**, Quadra: **IV**, Loteamento: **Rio Rico**, com área total de **369,24 m²** metros quadrados e perímetro de 84,76 m, no perímetro urbano deste município, Inicia-se a descrição no vértice **P-01**, na coordenada Lat: **-13°20'32,6172"** e Long: **-44°37'36,4146"**, com azimute **285°39'40"** e distância de **12,42 m** de frente até o vértice **P-02**, de coordenada Lat: **-13°20'32,5087"** e Long: **-44°37'36,8122"**, confrontando com **Rua Ari Barroso**, daí segue com azimute **15°32'05"** e distância de **30,10 m** do lado direito até o vértice **P-03**, de coordenada Lat: **-13°20'31,5643"** e Long: **-44°37'36,5457"**, confrontando com **Lote 02**, daí segue com azimute **105°35'09"** e distância de **5,82 m** ao fundo até o vértice **P-04**, de coordenada Lat: **-13°20'31,6149"** e Long: **-44°37'36,3594"**, confrontando com **Quadra 02, Lot. Jaime Moreira**, daí segue com azimute **105°35'08"** e distância de **6,30 m** ao fundo até o vértice **P-05**, de coordenada Lat: **-13°20'31,6696"** e Long: **-44°37'36,1576"**, confrontando com **Quadra 02, Lot. Jaime Moreira**, daí segue com azimute **194°57'31"** e distância de **6,84 m** do lado esquerdo até o vértice **P-06**, de coordenada Lat: **-13°20'31,8848"** e Long: **-44°37'36,2160"**, confrontando com **Lote 04-B**, daí segue com azimute **194°57'31"** e distância de **10,26 m** do lado esquerdo até o vértice **P-07**, de coordenada Lat: **-13°20'32,2076"** e Long: **-44°37'36,3036"**, confrontando com **Lote 04-A**, daí segue com azimute **194°57'31"** e distância de **13,02 m** do lado esquerdo até o vértice **P-01**, de coordenada Lat: **-13°20'32,6172"** e Long: **-44°37'36,4146"**, confrontando com **Lote 04**.

Certificação Digital: W3GDW2EL-LHKSBPH8-FCULALY7-DBRXSLQV
Versão eletrônica disponível em: https://doem.org.br/ba/correntina
Documento assinado digitalmente conforme MP nº 2.200-2/2001 de 24/08/2001, que institui a infra-estrutura de Chaves Públicas Brasileira - ICP Brasil

PREFEITURA DE CORRENTINA
CIDADE DE TODOS

Quadra: IV
Lote: 04
Área: 226,09 m²

Inscrição Cadastral:
Proprietário: **RAIMUNDO LONGUINHO DA SILVA**, RG nº 2906284-SESPDS/DF, CPF nº 172.264.905-44, Brasileiro, Aposentado, casado(a), residente e domiciliado na Rua Manoel Gregório, nº 68, , Centro, na cidade de Correntina-BA

IMÓVEL: Lote **04**, Quadra: **IV**, Loteamento: **Rio Rico**, com área total de **226,09 m²** metros quadrados e perímetro de 60,22 m, no perímetro urbano deste município, Inicia-se a descrição no vértice **P-01**, na coordenada Lat: **-13°20'32,3467"** e Long: **-44°37'35,7498"**, com azimute **195°16'28"** e distância de **12,53 m** de frente até o vértice **P-02**, de coordenada Lat: **-13°20'32,7402"** e Long: **-44°37'35,8589"**, confrontando com **Rua Castelo Branco**, daí segue com azimute **239°32'04"** e distância de **1,17 m** de frente até o vértice **P-03**, de coordenada Lat: **-13°20'32,7597"** e Long: **-44°37'35,8925"**, confrontando com **Rua Castelo Branco**, daí segue com azimute **285°39'40"** e distância de **16,30 m** do lado direito até o vértice **P-04**, de coordenada Lat: **-13°20'32,6172"** e Long: **-44°37'36,4146"**, confrontando com **Rua Ari Barroso**, daí segue com azimute **14°57'32"** e distância de **13,02 m** ao fundo até o vértice **P-05**, de coordenada Lat: **-13°20'32,2076"** e Long: **-44°37'36,3036"**, confrontando com **Lote 03**, daí segue com azimute **104°28'10"** e distância de **17,20 m** do lado esquerdo até o vértice **P-01**, de coordenada Lat: **-13°20'32,3467"** e Long: **-44°37'35,7498"**, confrontando com **Lote 04-A**.

Certificação Digital: W3GDW2EL-LHKSBPH8-FCULALY7-DBRXSLQV
Versão eletrônica disponível em: https://doem.org.br/ba/correntina
Documento assinado digitalmente conforme MP nº 2.200-2/2001 de 24/08/2001, que institui a infra-estrutura de Chaves Públicas Brasileira - ICP Brasil

PREFEITURA DE CORRENTINA
CIDADE DE TODOS

Quadra: IV
Lote: 04-A
Área: 177,66 m²

Inscrição Cadastral:
Proprietário: **ORONILDO DE SOUZA NEVES**, RG nº 09604586 89-SSP/BA, CPF nº 967.533.235-20, Brasileiro, Chefe de pista, casado(a), residente e domiciliado na Rua Castelo Branco, nº 182, , , na cidade de Correntina-BA

IMÓVEL: Lote **04-A**, Quadra: **IV**, Loteamento: **Rio Rico**, com área total de **177,66 m²** metros quadrados e perímetro de 57,13 m, no perímetro urbano deste município, Inicia-se a descrição no vértice **P-01**, na coordenada Lat: **-13°20'32,0475"** e Long: **-44°37'35,6232"**, com azimute **195°11'51"** e distância de **3,31 m** de frente até o vértice **P-02**, de coordenada Lat: **-13°20'32,1515"** e Long: **-44°37'35,6519"**, confrontando com **Rua Castelo Branco**, daí segue com azimute **285°34'30"** e distância de **1,27 m** de frente até o vértice **P-03**, de coordenada Lat: **-13°20'32,1405"** e Long: **-44°37'35,6926"**, confrontando com **Rua Castelo Branco**, daí segue com azimute **195°16'31"** e distância de **6,57 m** de frente até o vértice **P-04**, de coordenada Lat: **-13°20'32,3467"** e Long: **-44°37'35,7498"**, confrontando com **Rua Castelo Branco**, daí segue com azimute **284°28'10"** e distância de **17,20 m** do lado direito até o vértice **P-05**, de coordenada Lat: **-13°20'32,2076"** e Long: **-44°37'36,3036"**, confrontando com **Lote 04**, daí segue com azimute **14°57'31"** e distância de **10,26 m** ao fundo até o vértice **P-06**, de coordenada Lat: **-13°20'31,8848"** e Long: **-44°37'36,2160"**, confrontando com **Lote 03**, daí segue com azimute **105°44'42"** e distância de **18,52 m** do lado esquerdo até o vértice **P-01**, de coordenada Lat: **-13°20'32,0475"** e Long: **-44°37'35,6232"**, confrontando com **Lote 04-B**.

Certificação Digital: W3GDW2EL-LHKSBPH8-FCULALY7-DBRXSLQV
Versão eletrônica disponível em: https://doem.org.br/ba/correntina
Documento assinado digitalmente conforme MP nº 2.200-2/2001 de 24/08/2001, que institui a infra-estrutura de Chaves Públicas Brasileira - ICP Brasil

PREFEITURA DE CORRENTINA
CIDADE DE TODOS

Quadra: IV
Lote: 04-B
Área: 127,20 m²

Inscrição Cadastral:
Proprietário: **ORLANDO TEIXEIRA CHAVES**, RG nº 5125974-SSP/BA, CPF nº 525.785.185-72, Brasileiro, Encarregado de vendas, casado(a), residente e domiciliado na Rua Castelo Branco, nº 187, Quadra IV, parte do lote n° 4, Rio Rico, na cidade de Correntina-BA

IMÓVEL: Lote **04-B**, Quadra: **IV**, Loteamento: **Rio Rico**, com área total de **127,20 m²** metros quadrados e perímetro de 50,80 m, no perímetro urbano deste município, Inicia-se a descrição no vértice **P-01**, na coordenada Lat: **-13°20'31,8310"** e Long: **-44°37'35,5635"**, com azimute **195°11'54"** e distância de **6,89 m** de frente até o vértice **P-02**, de coordenada Lat: **-13°20'32,0475"** e Long: **-44°37'35,6232"**, confrontando com **Rua Castelo Branco**, daí segue com azimute **285°44'42"** e distância de **18,52 m** do lado direito até o vértice **P-03**, de coordenada Lat: **-13°20'31,8848"** e Long: **-44°37'36,2160"**, confrontando com **Lote 04-A**, daí segue com azimute **14°57'32"** e distância de **6,84 m** ao fundo até o vértice **P-04**, de coordenada Lat: **-13°20'31,6696"** e Long: **-44°37'36,1576"**, confrontando com **Lote 03**, daí segue com azimute **105°35'09"** e distância de **18,55 m** do lado esquerdo até o vértice **P-01**, de coordenada Lat: **-13°20'31,8310"** e Long: **-44°37'35,5635"**, confrontando com **Quadra 02, Lot. Jaime Moreira**.

Quadra: V
Lote: 01-A
Área: 288,33 m²

Inscrição Cadastral:
Proprietário: **MAÍSA CAIRES DA SILVA**, RG nº 07115624 07-SSP/BA, CPF nº 684.122.825-15, Brasileira, comerciária, separado(a), residente e domiciliado na Avenida Duque de Caxias, nº 434, , , na cidade de Correntina-BA

IMÓVEL: Lote **01-A**, Quadra: **V**, Loteamento: **Rio Rico**, com área total de **288,33 m²** metros quadrados e perímetro de 75,88 m, no perímetro urbano deste município, Inicia-se a descrição no vértice **P-01**, na coordenada Lat: **-13°20'35,1860"** e Long: **-44°37'38,1799"**, com azimute **105°43'37"** e distância de **10,49 m** de frente até o vértice **P-02**, de coordenada Lat: **-13°20'35,2781"** e Long: **-44°37'37,8441"**, confrontando com **Avenida Getúlio Vargas**, daí segue com azimute **193°26'47"** e distância de **27,30 m** do lado direito até o vértice **P-03**, de coordenada Lat: **-13°20'36,1427"** e Long: **-44°37'38,0538"**, confrontando com **Lote 02**, daí segue com azimute **284°24'24"** e distância de **10,55 m** ao fundo até o vértice **P-04**, de coordenada Lat: **-13°20'36,0577"** e Long: **-44°37'38,3936"**, confrontando com **Lote 01**, daí segue com azimute **13°35'09"** e distância de **27,54 m** do lado esquerdo até o vértice **P-01**, de coordenada Lat: **-13°20'35,1860"** e Long: **-44°37'38,1799"**, confrontando com **Rua Prof. Anísia Silva Moreira**.

Certificação Digital: W3GDW2EL-LHKSBPH8-FCULALY7-DBRXSLQV
Versão eletrônica disponível em: https://doem.org.br/ba/correntina
Documento assinado digitalmente conforme MP nº 2.200-2/2001 de 24/08/2001, que institui a infra-estrutura de Chaves Públicas Brasileira - ICP Brasil

PREFEITURA DE CORRENTINA
CIDADE DE TODOS

Quadra: V
Lote: 01
Área: 40,68 m²

Inscrição Cadastral:
Proprietário: **ANTÔNIO HUMBERTO VILASBOAS BOMFIM**, RG nº 709611-SSP/BA, CPF nº 065.240.525-87, Brasileiro, Aposentado, casado(a), residente e domiciliado na Rua Joaquim Monteiro Magalhães, nº 89, , Guilhermino Alves da Rocha, na cidade de Correntina-BA

IMÓVEL: Lote **01**, Quadra: **V**, Loteamento: **Rio Rico**, com área total de **40,68 m²** metros quadrados e perímetro de 29,78 m, no perímetro urbano deste município, Inicia-se a descrição no vértice **P-01**, na coordenada Lat: **-13°20'36,1757"** e Long: **-44°37'38,4226"**, com azimute **13°35'08"** e distância de **3,73 m** de frente até o vértice **P-02**, de coordenada Lat: **-13°20'36,0577"** e Long: **-44°37'38,3936"**, confrontando com **Rua Prof. Anísia Silva Moreira**, daí segue com azimute **104°24'24"** e distância de **10,55 m** do lado direito até o vértice **P-03**, de coordenada Lat: **-13°20'36,1427"** e Long: **-44°37'38,0538"**, confrontando com **Lote 01-A**, daí segue com azimute **104°24'05"** e distância de **0,72 m** do lado direito até o vértice **P-04**, de coordenada Lat: **-13°20'36,1484"** e Long: **-44°37'38,0308"**, confrontando com **Lote 02**, daí segue com azimute **193°00'29"** e distância de **3,48 m** ao fundo até o vértice **P-05**, de coordenada Lat: **-13°20'36,2590"** e Long: **-44°37'38,0566"**, confrontando com **Lote 02**, daí segue com azimute **283°09'40"** e distância de **11,30 m** do lado esquerdo até o vértice **P-01**, de coordenada Lat: **-13°20'36,1757"** e Long: **-44°37'38,4226"**, confrontando com **Lote 06**.

Certificação Digital: W3GDW2EL-LHKSBPH8-FCULALY7-DBRXSLQV
Versão eletrônica disponível em: https://doem.org.br/ba/correntina
Documento assinado digitalmente conforme MP nº 2.200-2/2001 de 24/08/2001, que institui a infra-estrutura de Chaves Públicas Brasileira - ICP Brasil

PREFEITURA DE CORRENTINA
CIDADE DE TODOS

Quadra: V
Lote: 02
Área: 402,42 m²

Inscrição Cadastral:
Proprietário: **ANTÔNIO HUMBERTO VILASBOAS BOMFIM**, RG nº 709611-SSP/BA, CPF nº 065.240.525-87, Brasileiro, Aposentado, casado(a), residente e domiciliado na Rua Joaquim Monteiro Magalhães, nº 89, , Guilhermino Alves da Rocha, na cidade de Correntina-BA

IMÓVEL: Lote **02**, Quadra: **V**, Loteamento: **Rio Rico**, com área total de **402,42 m²** metros quadrados e perímetro de 87,53 m, no perímetro urbano deste município, Inicia-se a descrição no vértice **P-01**, na coordenada Lat: **-13°20'35,2781"** e Long: **-44°37'37,8441"**, com azimute **105°43'37"** e distância de **13,24 m** de frente até o vértice **P-02**, de coordenada Lat: **-13°20'35,3943"** e Long: **-44°37'37,4204"**, confrontando com **Avenida Getúlio Vargas**, daí segue com azimute **193°14'50"** e distância de **30,20 m** do lado direito até o vértice **P-03**, de coordenada Lat: **-13°20'36,3517"** e Long: **-44°37'37,6490"**, confrontando com **Lote 03**, daí segue com azimute **283°09'42"** e distância de **11,81 m** ao fundo até o vértice **P-04**, de coordenada Lat: **-13°20'36,2647"** e Long: **-44°37'38,0314"**, confrontando com **Lote 07**, daí segue com azimute **283°09'38"** e distância de **0,78 m** ao fundo até o vértice **P-05**, de coordenada Lat: **-13°20'36,2590"** e Long: **-44°37'38,0566"**, confrontando com **Lote 06**, daí segue com azimute **13°00'29"** e distância de **3,48 m** do lado esquerdo até o vértice **P-06**, de coordenada Lat: **-13°20'36,1484"** e Long: **-44°37'38,0308"**, confrontando com **Lote 01**, daí segue com azimute **284°24'05"** e distância de **0,72 m** do lado esquerdo até o vértice **P-07**, de coordenada Lat: **-13°20'36,1427"** e Long: **-44°37'38,0538"**, confrontando com **Lote 01**, daí segue com azimute **13°26'48"** e distância de **27,30 m** do lado esquerdo até o vértice **P-01**, de coordenada Lat: **-13°20'35,2781"** e Long: **-44°37'37,8441"**, confrontando com **Lote 01-A**.

Certificação Digital: W3GDW2EL-LHKSBPH8-FCULALY7-DBRXSLQV
Versão eletrônica disponível em: https://doem.org.br/ba/correntina
Documento assinado digitalmente conforme MP nº 2.200-2/2001 de 24/08/2001, que institui a infra-estrutura de Chaves Públicas Brasileira - ICP Brasil

PREFEITURA DE CORRENTINA
CIDADE DE TODOS

Quadra: V
Lote: 03
Área: 188,46 m²

IMÓVEL: Lote **03**, Quadra: **V**, Loteamento: **Rio Rico**, com área total de **188,46 m²** metros quadrados e perímetro de 72,75 m, no perímetro urbano deste município, Inicia-se a descrição no vértice **P-01**, na coordenada Lat: **-13°20'35,3943"** e Long: **-44°37'37,4204"**, com azimute **105°43'38"** e distância de **6,44 m** de frente até o vértice **P-02**, de coordenada Lat: **-13°20'35,4508"** e Long: **-44°37'37,2141"**, confrontando com **Avenida Getúlio Vargas**, daí segue com azimute **193°56'47"** e distância de **30,04 m** do lado direito até o vértice **P-03**, de coordenada Lat: **-13°20'36,4002"** e Long: **-44°37'37,4533"**, confrontando com **Lote 04**, daí segue com azimute **284°18'40"** e distância de **1,29 m** ao fundo até o vértice **P-04**, de coordenada Lat: **-13°20'36,3899"** e Long: **-44°37'37,4950"**, confrontando com **Lote 08**, daí segue com azimute **284°18'44"** e distância de **4,78 m** ao fundo até o vértice **P-05**, de coordenada Lat: **-13°20'36,3517"** e Long: **-44°37'37,6490"**, confrontando com **Lote 08-A**, daí segue com azimute **13°14'50"** e distância de **30,20 m** do lado esquerdo até o vértice **P-01**, de coordenada Lat: **-13°20'35,3943"** e Long: **-44°37'37,4204"**, confrontando com **Lote 02**.

Quadra: V
Lote: 04
Área: 189,45 m²

IMÓVEL: Lote **04**, Quadra: **V**, Loteamento: **Rio Rico**, com área total de **189,45 m²** metros quadrados e perímetro de 72,57 m, no perímetro urbano deste município, Inicia-se a descrição no vértice **P-01**, na coordenada Lat: **-13°20'35,4508"** e Long: **-44°37'37,2141"**, com azimute **105°43'36"** e distância de **6,38 m** de frente até o vértice **P-02**, de coordenada Lat: **-13°20'35,5069"** e Long: **-44°37'37,0098"**, confrontando com **Avenida Getúlio Vargas**, daí segue com azimute **194°09'41"** e distância de **29,88 m** do lado direito até o vértice **P-03**, de coordenada Lat: **-13°20'36,4504"** e Long: **-44°37'37,2514"**, confrontando com **Lote 05**, daí segue com azimute **284°18'44"** e distância de **6,27 m** ao fundo até o vértice **P-04**, de coordenada Lat: **-13°20'36,4002"** e Long: **-44°37'37,4533"**, confrontando com **Lote 08**, daí segue com azimute **13°56'47"** e distância de **30,04 m** do lado esquerdo até o vértice **P-01**, de coordenada Lat: **-13°20'35,4508"** e Long: **-44°37'37,2141"**, confrontando com **Lote 03**.

Certificação Digital: W3GDW2EL-LHKSBPH8-FCULALY7-DBRXSLQV
Versão eletrônica disponível em: https://doem.org.br/ba/correntina
Documento assinado digitalmente conforme MP nº 2.200-2/2001 de 24/08/2001, que institui a infra-estrutura de Chaves Públicas Brasileira - ICP Brasil

PREFEITURA DE CORRENTINA
CIDADE DE TODOS

Quadra: V
Lote: 05
Área: 352,97 m²

IMÓVEL: Lote **05**, Quadra: **V**, Loteamento: **Rio Rico**, com área total de **352,97 m²** metros quadrados e perímetro de 83,21 m, no perímetro urbano deste município, Inicia-se a descrição no vértice **P-01**, na coordenada Lat: **-13°20'35,5069"** e Long: **-44°37'37,0098"**, com azimute **105°43'36"** e distância de **11,77 m** de frente até o vértice **P-02**, de coordenada Lat: **-13°20'35,6102"** e Long: **-44°37'36,6329"**, confrontando com **Avenida Getúlio Vargas**, daí segue com azimute **193°45'59"** e distância de **29,59 m** do lado direito até o vértice **P-03**, de coordenada Lat: **-13°20'36,5462"** e Long: **-44°37'36,8656"**, confrontando com **Rua Castelo Branco**, daí segue com azimute **284°18'44"** e distância de **11,97 m** ao fundo até o vértice **P-04**, de coordenada Lat: **-13°20'36,4504"** e Long: **-44°37'37,2514"**, confrontando com **Lote 09**, daí segue com azimute **14°09'41"** e distância de **29,88 m** do lado esquerdo até o vértice **P-01**, de coordenada Lat: **-13°20'35,5069"** e Long: **-44°37'37,0098"**, confrontando com **Lote 04**.

Quadra: V
Lote: 06
Área: 358,26 m²

IMÓVEL: Lote **06**, Quadra: **V**, Loteamento: **Rio Rico**, com área total de **358,26 m²** metros quadrados e perímetro de 83,14 m, no perímetro urbano deste município, Inicia-se a descrição no vértice **P-01**, na coordenada Lat: **-13°20'37,2139"** e Long: **-44°37'38,2692"**, com azimute **284°20'10"** e distância de **10,92 m** de frente até o vértice **P-02**, de coordenada Lat: **-13°20'37,1264"** e Long: **-44°37'38,6211"**, confrontando com **Rua da Chácara Major Félix de Araújo**, daí segue com azimute **338°41'52"** e distância de **1,77 m** de frente até o vértice **P-03**, de coordenada Lat: **-13°20'37,0728"** e Long: **-44°37'38,6425"**, confrontando com **Rua da Chácara Major Félix de Araújo**, daí segue com azimute **13°35'09"** e distância de **28,34 m** do lado direito até o vértice **P-04**, de coordenada Lat: **-13°20'36,1757"** e Long: **-44°37'38,4226"**, confrontando com **Rua Prof. Anísia Silva Moreira**, daí segue com azimute **103°09'40"** e distância de **11,30 m** ao fundo até o vértice **P-05**, de coordenada Lat: **-13°20'36,2590"** e Long: **-44°37'38,0566"**, confrontando com **Lote 01**, daí segue com azimute **103°09'38"** e distância de **0,78 m** ao fundo até o vértice **P-06**, de coordenada Lat: **-13°20'36,2647"** e Long: **-44°37'38,0314"**, confrontando com **Lote 02**, daí segue com azimute **193°52'07"** e distância de **30,03 m** do lado esquerdo até o vértice **P-01**, de coordenada Lat: **-13°20'37,2139"** e Long: **-44°37'38,2692"**, confrontando com **Lote 07**.

Certificação Digital: W3GDW2EL-LHKSBPH8-FCULALY7-DBRXSLQV
Versão eletrônica disponível em: https://doem.org.br/ba/correntina
Documento assinado digitalmente conforme MP nº 2.200-2/2001 de 24/08/2001, que institui a infra-estrutura de Chaves Públicas Brasileira - ICP Brasil

PREFEITURA DE CORRENTINA
CIDADE DE TODOS

Quadra: V
Lote: 07
Área: 354,74 m²

Inscrição Cadastral:
Proprietário: **ANTONIO DONIZETE NEVES**, RG nº -, CPF nº 129.358.755-91, Brasileiro, bancário, casado(a), residente e domiciliado na , nº , , , na cidade de Correntina-BA

IMÓVEL: Lote **07**, Quadra: **V**, Loteamento: **Rio Rico**, com área total de **354,74 m²** metros quadrados e perímetro de 83,84 m, no perímetro urbano deste município, Inicia-se a descrição no vértice **P-01**, na coordenada Lat: **-13°20'37,3079"** e Long: **-44°37'37,8914"**, com azimute **284°20'09"** e distância de **11,73 m** de frente até o vértice **P-02**, de coordenada Lat: **-13°20'37,2139"** e Long: **-44°37'38,2692"**, confrontando com **Rua da Chácara Major Félix de Araújo**, daí segue com azimute **13°52'07"** e distância de **30,03 m** do lado direito até o vértice **P-03**, de coordenada Lat: **-13°20'36,2647"** e Long: **-44°37'38,0314"**, confrontando com **Lote 06**, daí segue com azimute **103°09'41"** e distância de **11,81 m** ao fundo até o vértice **P-04**, de coordenada Lat: **-13°20'36,3517"** e Long: **-44°37'37,6490"**, confrontando com **Lote 02**, daí segue com azimute **194°01'22"** e distância de **30,27 m** do lado esquerdo até o vértice **P-01**, de coordenada Lat: **-13°20'37,3079"** e Long: **-44°37'37,8914"**, confrontando com **Lote 08-A**.

Certificação Digital: W3GDW2EL-LHKSBPH8-FCULALY7-DBRXSLQV
Versão eletrônica disponível em: https://doem.org.br/ba/correntina
Documento assinado digitalmente conforme MP nº 2.200-2/2001 de 24/08/2001, que institui a infra-estrutura de Chaves Públicas Brasileira - ICP Brasil

PREFEITURA DE CORRENTINA
CIDADE DE TODOS

Quadra: V
Lote: 08
Área: 233,33 m²

Inscrição Cadastral:
Proprietário: **CLEUSDETE MARIA MAGALHÃES DA TRINDADE**, RG nº -, CPF nº 06.540.235/0001-52, , , , residente e domiciliado na Rua da Chácara, nº 37, , , na cidade de Correntina-BA

IMÓVEL: Lote **08**, Quadra: **V**, Loteamento: **Rio Rico**, com área total de **233,33 m²** metros quadrados e perímetro de 75,96 m, no perímetro urbano deste município, Inicia-se a descrição no vértice **P-01**, na coordenada Lat: **-13°20'37,4098"** e Long: **-44°37'37,4817"**, com azimute **284°20'11"** e distância de **7,85 m** de frente até o vértice **P-02**, de coordenada Lat: **-13°20'37,3468"** e Long: **-44°37'37,7348"**, confrontando com **Rua da Chácara Major Félix de Araújo**, daí segue com azimute **13°52'19"** e distância de **30,27 m** do lado direito até o vértice **P-03**, de coordenada Lat: **-13°20'36,3899"** e Long: **-44°37'37,4950"**, confrontando com **Lote 08-A**, daí segue com azimute **104°18'40"** e distância de **1,29 m** ao fundo até o vértice **P-04**, de coordenada Lat: **-13°20'36,4002"** e Long: **-44°37'37,4533"**, confrontando com **Lote 03**, daí segue com azimute **104°18'44"** e distância de **6,27 m** ao fundo até o vértice **P-05**, de coordenada Lat: **-13°20'36,4504"** e Long: **-44°37'37,2514"**, confrontando com **Lote 04**, daí segue com azimute **193°19'04"** e distância de **30,28 m** do lado esquerdo até o vértice **P-01**, de coordenada Lat: **-13°20'37,4098"** e Long: **-44°37'37,4817"**, confrontando com **Lote 09**.

Certificação Digital: W3GDW2EL-LHKSBPH8-FCULALY7-DBRXSLQV
Versão eletrônica disponível em: https://doem.org.br/ba/correntina
Documento assinado digitalmente conforme MP nº 2.200-2/2001 de 24/08/2001, que institui a infra-estrutura de Chaves Públicas Brasileira - ICP Brasil

PREFEITURA DE CORRENTINA
CIDADE DE TODOS

Quadra: V
Lote: 08-A
Área: 145,84 m²

Inscrição Cadastral:
Proprietário: **ENIS CAIRES VIEIRA**, RG nº -, CPF nº 373.201.815-68, Brasileiro, Comerciante, casado(a), residente e domiciliado na , nº , , , na cidade de Correntina-BA

IMÓVEL: Lote **08-A**, Quadra: **V**, Loteamento: **Rio Rico**, com área total de **145,84 m²** metros quadrados e perímetro de 70,18 m, no perímetro urbano deste município, Inicia-se a descrição no vértice **P-01**, na coordenada Lat: **-13°20'37,3468"** e Long: **-44°37'37,7348"**, com azimute **284°20'07"** e distância de **4,86 m** de frente até o vértice **P-02**, de coordenada Lat: **-13°20'37,3079"** e Long: **-44°37'37,8914"**, confrontando com **Rua da Chácara Major Félix de Araújo**, daí segue com azimute **14°01'22"** e distância de **30,27 m** do lado direito até o vértice **P-03**, de coordenada Lat: **-13°20'36,3517"** e Long: **-44°37'37,6490"**, confrontando com **Lote 07**, daí segue com azimute **104°18'44"** e distância de **4,78 m** ao fundo até o vértice **P-04**, de coordenada Lat: **-13°20'36,3899"** e Long: **-44°37'37,4950"**, confrontando com **Lote 03**, daí segue com azimute **193°52'19"** e distância de **30,27 m** do lado esquerdo até o vértice **P-01**, de coordenada Lat: **-13°20'37,3468"** e Long: **-44°37'37,7348"**, confrontando com **Lote 08**.

Quadra: V
Lote: 09
Área: 358,86 m²

IMÓVEL: Lote **09**, Quadra: **V**, Loteamento: **Rio Rico**, com área total de **358,86 m²** metros quadrados e perímetro de 84,27 m, no perímetro urbano deste município, Inicia-se a descrição no vértice **P-01**, na coordenada Lat: **-13°20'37,5038"** e Long: **-44°37'37,1036"**, com azimute **284°20'09"** e distância de **11,74 m** de frente até o vértice **P-02**, de coordenada Lat: **-13°20'37,4098"** e Long: **-44°37'37,4817"**, confrontando com **Rua da Chácara Major Félix de Araújo**, daí segue com azimute **13°19'05"** e distância de **30,28 m** do lado direito até o vértice **P-03**, de coordenada Lat: **-13°20'36,4504"** e Long: **-44°37'37,2514"**, confrontando com **Lote 08**, daí segue com azimute **104°18'43"** e distância de **11,97 m** ao fundo até o vértice **P-04**, de coordenada Lat: **-13°20'36,5462"** e Long: **-44°37'36,8656"**, confrontando com **Lote 05**, daí segue com azimute **193°46'00"** e distância de **30,28 m** do lado esquerdo até o vértice **P-01**, de coordenada Lat: **-13°20'37,5038"** e Long: **-44°37'37,1036"**, confrontando com **Rua Castelo Branco**.

Certificação Digital: W3GDW2EL-LHKSBPH8-FCULALY7-DBRXSLQV
Versão eletrônica disponível em: https://doem.org.br/ba/correntina
Documento assinado digitalmente conforme MP nº 2.200-2/2001 de 24/08/2001, que institui a infra-estrutura de Chaves Públicas Brasileira - ICP Brasil

PREFEITURA DE CORRENTINA
CIDADE DE TODOS

Quadra: VI
Lote: 01
Área: 373,81 m²

IMÓVEL: Lote **01**, Quadra: **VI**, Loteamento: **Rio Rico**, com área total de **373,81 m²** metros quadrados e perímetro de 86,03 m, no perímetro urbano deste município, Inicia-se a descrição no vértice **P-01**, na coordenada **E 540.456,8650 e N 8.524.957,7882**, com azimute **285°22'46"** e distância de **11,74 m** de frente até o vértice **P-02**, de coordenada **E 540.445,5445 e N 8.524.960,9020**, confrontando com **Rua Ari Barroso**, daí segue com azimute **15°44'47"** e distância de **30,94 m** do lado direito até o vértice **P-03**, de coordenada **E 540.453,9403 e N 8.524.990,6785**, confrontando com **Rua Castelo Branco**, daí segue com azimute **105°35'09"** e distância de **12,44 m** ao fundo até o vértice **P-04**, de coordenada **E 540.465,9244 e N 8.524.987,3357**, confrontando com **Loteamento Jaime Moreira**, daí segue com azimute **197°02'44"** e distância de **30,91 m** do lado esquerdo até o vértice **P-01**, de coordenada **E 540.456,8650 e N 8.524.957,7882**, confrontando com **Lote 02**.

Quadra: VI
Lote: 02
Área: 368,77 m²

Matrícula: 3627
Proprietário: **JOSÉ ORGE MOREIRA CAIRES**, RG nº 998404-SSP/DF, CPF nº 386.253.001-97, Brasileiro, Servidor público municipal, casado(a), residente e domiciliado na cidade de Correntina-BA

IMÓVEL: Lote **02**, Quadra: **VI**, Loteamento: **Rio Rico**, com área total de **368,77 m²** metros quadrados e perímetro de 85,66 m, no perímetro urbano deste município, Inicia-se a descrição no vértice **P-01**, na coordenada **E 540.468,4895 e N 8.524.954,5908**, com azimute **285°22'46"** e distância de **12,06 m** de frente até o vértice **P-02**, de coordenada **E 540.456,8650 e N 8.524.957,7882**, confrontando com **Rua Ari Barroso**, daí segue com azimute **17°02'44"** e distância de **30,91 m** do lado direito até o vértice **P-03**, de coordenada **E 540.465,9244 e N 8.524.987,3357**, confrontando com **Lote 01**, daí segue com azimute **105°35'09"** e distância de **11,83 m** ao fundo até o vértice **P-04**, de coordenada **E 540.477,3231 e N 8.524.984,1562**, confrontando com **Loteamento Jaime Moreira**, daí segue com azimute **196°38'06"** e distância de **30,86 m** do lado esquerdo até o vértice **P-01**, de coordenada **E 540.468,4895 e N 8.524.954,5908**, confrontando com **Lote 03**.

Certificação Digital: W3GDW2EL-LHKSBPH8-FCULALY7-DBRXSLQV
Versão eletrônica disponível em: https://doem.org.br/ba/correntina
Documento assinado digitalmente conforme MP nº 2.200-2/2001 de 24/08/2001, que institui a infra-estrutura de Chaves Públicas Brasileira - ICP Brasil

PREFEITURA DE CORRENTINA
CIDADE DE TODOS

Quadra: VI
Lote: 03
Área: 382,39 m²

Matrícula: 16.915
Proprietário: **VALDIVINO PEREIRA DA SILVA**, RG nº 1303255-SSP/DF, CPF nº 462.107.845-34, Brasileiro, lavrador, solteiro(a), residente e domiciliado na cidade de Correntina-BA

IMÓVEL: Lote **03**, Quadra: **VI**, Loteamento: **Rio Rico**, com área total de **382,39 m²** metros quadrados e perímetro de 86,48 m, no perímetro urbano deste município, Inicia-se a descrição no vértice **P-01**, na coordenada **E 540.480,6551 e N 8.524.951,2445**, com azimute **285°22'46"** e distância de **12,62 m** de frente até o vértice **P-02**, de coordenada **E 540.468,4895 e N 8.524.954,5908**, confrontando com **Rua Ari Barroso**, daí segue com azimute **16°38'06"** e distância de **30,86 m** do lado direito até o vértice **P-03**, de coordenada **E 540.477,3231 e N 8.524.984,1562**, confrontando com **Lote 02**, daí segue com azimute **105°35'09"** e distância de **12,19 m** ao fundo até o vértice **P-04**, de coordenada **E 540.489,0649 e N 8.524.980,8810**, confrontando com **Loteamento Jaime Moreira**, daí segue com azimute **195°50'31"** e distância de **30,81 m** do lado esquerdo até o vértice **P-01**, de coordenada **E 540.480,6551 e N 8.524.951,2445**, confrontando com **Lote 04**.

Quadra: VI
Lote: 04
Área: 364,97 m²

Matrícula: 16.911
Proprietário: **JAKELINE DA GUARDA LIMA**, RG nº 2017107301-SSP/BA, CPF nº 061.399.935-55, Brasileira, autônoma, solteiro(a), residente e domiciliado na cidade de Correntina-BA

IMÓVEL: Lote **04**, Quadra: **VI**, Loteamento: **Rio Rico**, com área total de **364,97 m²** metros quadrados e perímetro de 85,29 m, no perímetro urbano deste município, Inicia-se a descrição no vértice **P-01**, na coordenada **E 540.491,9729 e N 8.524.948,1314**, com azimute **285°22'46"** e distância de **11,74 m** de frente até o vértice **P-02**, de coordenada **E 540.480,6551 e N 8.524.951,2445**, confrontando com **Rua Ari Barroso**, daí segue com azimute **15°50'32"** e distância de **30,81 m** do lado direito até o vértice **P-03**, de coordenada **E 540.489,0649 e N 8.524.980,8810**, confrontando com **Lote 03**, daí segue com azimute **105°35'09"** e distância de **11,97 m** ao fundo até o vértice **P-04**, de coordenada **E 540.500,5976 e N 8.524.977,6641**, confrontando com **Loteamento Jaime Moreira**, daí segue com azimute **196°16'47"** e distância de **6,25 m** do lado esquerdo até o vértice **P-05**, de coordenada **E 540.498,8452 e N 8.524.971,6635**, confrontando com **Lote 06**, daí segue com azimute **196°16'48"** e distância de **24,52 m** do lado esquerdo até o vértice **P-01**, de coordenada **E 540.491,9729 e N 8.524.948,1314**, confrontando com **Lote 05**.

Certificação Digital: W3GDW2EL-LHKSBPH8-FCULALY7-DBRXSLQV
Versão eletrônica disponível em: https://doem.org.br/ba/correntina
Documento assinado digitalmente conforme MP nº 2.200-2/2001 de 24/08/2001, que institui a infra-estrutura de Chaves Públicas Brasileira - ICP Brasil

PREFEITURA DE CORRENTINA
CIDADE DE TODOS

Quadra: VI
Lote: 05-A
Área: 151,72 m²

IMÓVEL: Lote **05-A**, Quadra: **VI**, Loteamento: **Rio Rico**, com área total de **151,72 m²** metros quadrados e perímetro de 61,31 m, no perímetro urbano deste município, Inicia-se a descrição no vértice **P-01**, na coordenada **E 540.504,2817 e N 8.524.944,7458**, com azimute **285°22'46"** e distância de **5,88 m** de frente até o vértice **P-02**, de coordenada **E 540.498,6123 e N 8.524.946,3052**, confrontando com **Rua Ari Barroso**, daí segue com azimute **13°55'52"** e distância de **24,48 m** do lado direito até o vértice **P-03**, de coordenada **E 540.504,5055 e N 8.524.970,0633**, confrontando com **Lote 05**, daí segue com azimute **105°47'07"** e distância de **6,53 m** ao fundo até o vértice **P-04**, de coordenada **E 540.510,7923 e N 8.524.968,2861**, confrontando com **Lote 06**, daí segue com azimute **195°27'36"** e distância de **24,42 m** do lado esquerdo até o vértice **P-01**, de coordenada **E 540.504,2817 e N 8.524.944,7458**, confrontando com **Rua Otávio Mangabeira**.

Quadra: VI
Lote: 05
Área: 156,35 m²

Matrícula: 16.914
Proprietário: **JOELMA DE SOUZA OLIVEIRA**, RG nº 1508599530-SSP/BA, CPF nº 057.683.015-18, Brasileira, atendente, casado(a), residente e domiciliado na cidade de Correntina-BA

IMÓVEL: Lote **05**, Quadra: **VI**, Loteamento: **Rio Rico**, com área total de **156,35 m²** metros quadrados e perímetro de 61,76 m, no perímetro urbano deste município, Inicia-se a descrição no vértice **P-01**, na coordenada **E 540.498,6123 e N 8.524.946,3052**, com azimute **285°22'46"** e distância de **6,89 m** de frente até o vértice **P-02**, de coordenada **E 540.491,9729 e N 8.524.948,1314**, confrontando com **Rua Ari Barroso**, daí segue com azimute **16°16'47"** e distância de **24,51 m** do lado direito até o vértice **P-03**, de coordenada **E 540.498,8452 e N 8.524.971,6635**, confrontando com **Lote 04**, daí segue com azimute **105°47'07"** e distância de **5,88 m** ao fundo até o vértice **P-04**, de coordenada **E 540.504,5055 e N 8.524.970,0633**, confrontando com **Lote 06**, daí segue com azimute **193°55'52"** e distância de **24,48 m** do lado esquerdo até o vértice **P-01**, de coordenada **E 540.498,6123 e N 8.524.946,3052**, confrontando com **Lote 05-A**.

Certificação Digital: W3GDW2EL-LHKSBPH8-FCULALY7-DBRXSLQV
Versão eletrônica disponível em: https://doem.org.br/ba/correntina
Documento assinado digitalmente conforme MP nº 2.200-2/2001 de 24/08/2001, que institui a infra-estrutura de Chaves Públicas Brasileira - ICP Brasil

PREFEITURA DE CORRENTINA
CIDADE DE TODOS

Quadra: VI
Lote: 06
Área: 77,59 m²

IMÓVEL: Lote **06**, Quadra: **VI**, Loteamento: **Rio Rico**, com área total de **77,59 m²** metros quadrados e perímetro de 37,28 m, no perímetro urbano deste município, Inicia-se a descrição no vértice **P-01**, na coordenada **E 540.512,4701 e N 8.524.974,3524**, com azimute **195°27'37"** e distância de **6,29 m** de frente até o vértice **P-02**, de coordenada **E 540.510,7923 e N 8.524.968,2861**, confrontando com **Rua Otávio Mangabeira**, daí segue com azimute **285°47'06"** e distância de **6,53 m** do lado direito até o vértice **P-03**, de coordenada **E 540.504,5055 e N 8.524.970,0633**, confrontando com **Lote 05-A**, daí segue com azimute **285°47'09"** e distância de **5,88 m** do lado direito até o vértice **P-04**, de coordenada **E 540.498,8452 e N 8.524.971,6635**, confrontando com **Lote 05**, daí segue com azimute **16°16'47"** e distância de **6,25 m** ao fundo até o vértice **P-05**, de coordenada **E 540.500,5976 e N 8.524.977,6641**, confrontando com **Lote 04**, daí segue com azimute **105°35'09"** e distância de **12,33 m** do lado esquerdo até o vértice **P-01**, de coordenada **E 540.512,4701 e N 8.524.974,3524**, confrontando com **Loteamento Jaime Moreira**.

Quadra: VII
Lote: 01
Área: 203,01 m²

IMÓVEL: Lote **01**, Quadra: **VII**, Loteamento: **Rio Rico**, com área total de **203,01 m²** metros quadrados e perímetro de 57,07 m, no perímetro urbano deste município, Inicia-se a descrição no vértice **P-01**, na coordenada Lat: **-13°20'33,7537"** e Long: **-44°37'35,6706"**, com azimute **14°37'35"** e distância de **13,55 m** de frente até o vértice **P-02**, de coordenada Lat: **-13°20'33,3266"** e Long: **-44°37'35,5574"**, confrontando com **Rua Castelo Branco**, daí segue com azimute **105°16'30"** e distância de **15,13 m** do lado direito até o vértice **P-03**, de coordenada Lat: **-13°20'33,4557"** e Long: **-44°37'35,0720"**, confrontando com **Rua Ari Barroso**, daí segue com azimute **195°12'29"** e distância de **13,40 m** ao fundo até o vértice **P-04**, de coordenada Lat: **-13°20'33,8768"** e Long: **-44°37'35,1882"**, confrontando com **Lote 01-A**, daí segue com azimute **284°41'34"** e distância de **14,99 m** do lado esquerdo até o vértice **P-01**, de coordenada Lat: **-13°20'33,7537"** e Long: **-44°37'35,6706"**, confrontando com **Lote 02**.

Certificação Digital: W3GDW2EL-LHKSBPH8-FCULALY7-DBRXSLQV
Versão eletrônica disponível em: https://doem.org.br/ba/correntina
Documento assinado digitalmente conforme MP nº 2.200-2/2001 de 24/08/2001, que institui a infra-estrutura de Chaves Públicas Brasileira - ICP Brasil

PREFEITURA DE CORRENTINA
CIDADE DE TODOS

Quadra: VII
Lote: 01-A
Área: 86,40 m²

IMÓVEL: Lote **01-A**, Quadra: **VII**, Loteamento: **Rio Rico**, com área total de **86,40 m²** metros quadrados e perímetro de 39,66 m, no perímetro urbano deste município, Inicia-se a descrição no vértice **P-01**, na coordenada Lat: **-13°20'33,4557"** e Long: **-44°37'35,0720"**, com azimute **105°16'28"** e distância de **6,46 m** de frente até o vértice **P-02**, de coordenada Lat: **-13°20'33,5108"** e Long: **-44°37'34,8646"**, confrontando com **Rua Ari Barroso**, daí segue com azimute **195°12'28"** e distância de **13,34 m** do lado direito até o vértice **P-03**, de coordenada Lat: **-13°20'33,9299"** e Long: **-44°37'34,9803"**, confrontando com **Lote 01-B**, daí segue com azimute **284°41'31"** e distância de **6,46 m** ao fundo até o vértice **P-04**, de coordenada Lat: **-13°20'33,8768"** e Long: **-44°37'35,1882"**, confrontando com **Lote 02**, daí segue com azimute **15°12'29"** e distância de **13,40 m** do lado esquerdo até o vértice **P-01**, de coordenada Lat: **-13°20'33,4557"** e Long: **-44°37'35,0720"**, confrontando com **Lote 01**.

Quadra: VII
Lote: 01-B
Área: 110,50 m²

IMÓVEL: Lote **01-B**, Quadra: **VII**, Loteamento: **Rio Rico**, com área total de **110,50 m²** metros quadrados e perímetro de 43,22 m, no perímetro urbano deste município, Inicia-se a descrição no vértice **P-01**, na coordenada Lat: **-13°20'33,5108"** e Long: **-44°37'34,8646"**, com azimute **105°16'30"** e distância de **8,29 m** de frente até o vértice **P-02**, de coordenada Lat: **-13°20'33,5815"** e Long: **-44°37'34,5988"**, confrontando com **Rua Ari Barroso**, daí segue com azimute **194°59'28"** e distância de **13,25 m** do lado direito até o vértice **P-03**, de coordenada Lat: **-13°20'33,9983"** e Long: **-44°37'34,7121"**, confrontando com **Lote 07**, daí segue com azimute **284°41'34"** e distância de **8,34 m** ao fundo até o vértice **P-04**, de coordenada Lat: **-13°20'33,9299"** e Long: **-44°37'34,9803"**, confrontando com **Lote 02**, daí segue com azimute **15°12'29"** e distância de **13,34 m** do lado esquerdo até o vértice **P-01**, de coordenada Lat: **-13°20'33,5108"** e Long: **-44°37'34,8646"**, confrontando com **Lote 01-A**.

Certificação Digital: W3GDW2EL-LHKSBPH8-FCULALY7-DBRXSLQV
Versão eletrônica disponível em: https://doem.org.br/ba/correntina
Documento assinado digitalmente conforme MP nº 2.200-2/2001 de 24/08/2001, que institui a infra-estrutura de Chaves Públicas Brasileira - ICP Brasil

PREFEITURA DE CORRENTINA
CIDADE DE TODOS

Quadra: VII
Lote: 02
Área: 351,31 m²

Inscrição Cadastral:
Proprietário: **JOÃO BATISTA DE CASTRO E SANTANA**, RG nº -, CPF nº 094.172.305-49, Brasileiro, Serventuário da justiça, solteiro(a), residente e domiciliado na , nº , , , na cidade de Correntina-BA

IMÓVEL: Lote **02**, Quadra: **VII**, Loteamento: **Rio Rico**, com área total de **351,31 m²** metros quadrados e perímetro de 83,12 m, no perímetro urbano deste município, Inicia-se a descrição no vértice **P-01**, na coordenada Lat: **-13°20'34,1265"** e Long: **-44°37'35,7693"**, com azimute **14°37'36"** e distância de **11,83 m** de frente até o vértice **P-02**, de coordenada Lat: **-13°20'33,7537"** e Long: **-44°37'35,6706"**, confrontando com **Rua Castelo Branco**, daí segue com azimute **104°41'34"** e distância de **14,99 m** do lado direito até o vértice **P-03**, de coordenada Lat: **-13°20'33,8768"** e Long: **-44°37'35,1882"**, confrontando com **Lote 01**, daí segue com azimute **104°41'31"** e distância de **6,46 m** do lado direito até o vértice **P-04**, de coordenada Lat: **-13°20'33,9299"** e Long: **-44°37'34,9803"**, confrontando com **Lote 01-A**, daí segue com azimute **104°41'34"** e distância de **8,34 m** do lado direito até o vértice **P-05**, de coordenada Lat: **-13°20'33,9983"** e Long: **-44°37'34,7121"**, confrontando com **Lote 01-B**, daí segue com azimute **194°59'29"** e distância de **11,78 m** ao fundo até o vértice **P-06**, de coordenada Lat: **-13°20'34,3689"** e Long: **-44°37'34,8128"**, confrontando com **Lote 08**, daí segue com azimute **284°35'38"** e distância de **29,72 m** do lado esquerdo até o vértice **P-01**, de coordenada Lat: **-13°20'34,1265"** e Long: **-44°37'35,7693"**, confrontando com **Lote 03**.

Quadra: VII
Lote: 03
Área: 177,42 m²

IMÓVEL: Lote **03**, Quadra: **VII**, Loteamento: **Rio Rico**, com área total de **177,42 m²** metros quadrados e perímetro de 71,34 m, no perímetro urbano deste município, Inicia-se a descrição no vértice **P-01**, na coordenada Lat: **-13°20'34,3129"** e Long: **-44°37'35,8187"**, com azimute **14°37'35"** e distância de **5,91 m** de frente até o vértice **P-02**, de coordenada Lat: **-13°20'34,1265"** e Long: **-44°37'35,7693"**, confrontando com **Rua Castelo Branco**, daí segue com azimute **104°35'38"** e distância de **29,72 m** do lado direito até o vértice **P-03**, de coordenada Lat: **-13°20'34,3689"** e Long: **-44°37'34,8128"**, confrontando com **Lote 02**, daí segue com azimute **194°59'26"** e distância de **6,03 m** ao fundo até o vértice **P-04**, de coordenada Lat: **-13°20'34,5587"** e Long: **-44°37'34,8644"**, confrontando com **Lote 09**, daí segue com azimute **284°49'20"** e distância de **29,68 m** do lado esquerdo até o vértice **P-01**, de coordenada Lat: **-13°20'34,3129"** e Long: **-44°37'35,8187"**, confrontando com **Lote 04**.

Certificação Digital: W3GDW2EL-LHKSBPH8-FCULALY7-DBRXSLQV
Versão eletrônica disponível em: https://doem.org.br/ba/correntina
Documento assinado digitalmente conforme MP nº 2.200-2/2001 de 24/08/2001, que institui a infra-estrutura de Chaves Públicas Brasileira - ICP Brasil

PREFEITURA DE CORRENTINA
CIDADE DE TODOS

Quadra: VII
Lote: 04
Área: 186,89 m²

IMÓVEL: Lote **04**, Quadra: **VII**, Loteamento: **Rio Rico**, com área total de **186,89 m²** metros quadrados e perímetro de 71,92 m, no perímetro urbano deste município, Inicia-se a descrição no vértice **P-01**, na coordenada Lat: **-13°20'34,5081"** e Long: **-44°37'35,8704"**, com azimute **14°37'35"** e distância de **6,19 m** de frente até o vértice **P-02**, de coordenada Lat: **-13°20'34,3129"** e Long: **-44°37'35,8187"**, confrontando com **Rua Castelo Branco**, daí segue com azimute **104°49'20"** e distância de **29,68 m** do lado direito até o vértice **P-03**, de coordenada Lat: **-13°20'34,5587"** e Long: **-44°37'34,8644"**, confrontando com **Lote 03**, daí segue com azimute **194°59'28"** e distância de **6,41 m** ao fundo até o vértice **P-04**, de coordenada Lat: **-13°20'34,7602"** e Long: **-44°37'34,9192"**, confrontando com **Lote 09**, daí segue com azimute **285°14'05"** e distância de **29,64 m** do lado esquerdo até o vértice **P-01**, de coordenada Lat: **-13°20'34,5081"** e Long: **-44°37'35,8704"**, confrontando com **Lote 05**.

Quadra: VII
Lote: 05
Área: 364,54 m²

IMÓVEL: Lote **05**, Quadra: **VII**, Loteamento: **Rio Rico**, com área total de **364,54 m²** metros quadrados e perímetro de 84,50 m, no perímetro urbano deste município, Inicia-se a descrição no vértice **P-01**, na coordenada Lat: **-13°20'34,8950"** e Long: **-44°37'35,9728"**, com azimute **14°37'35"** e distância de **12,28 m** de frente até o vértice **P-02**, de coordenada Lat: **-13°20'34,5081"** e Long: **-44°37'35,8704"**, confrontando com **Rua Castelo Branco**, daí segue com azimute **105°14'05"** e distância de **29,64 m** do lado direito até o vértice **P-03**, de coordenada Lat: **-13°20'34,7602"** e Long: **-44°37'34,9192"**, confrontando com **Lote 04**, daí segue com azimute **189°59'03"** e distância de **11,97 m** ao fundo até o vértice **P-04**, de coordenada Lat: **-13°20'35,1439"** e Long: **-44°37'34,9875"**, confrontando com **Lote 10**, daí segue com azimute **284°33'14"** e distância de **30,61 m** do lado esquerdo até o vértice **P-01**, de coordenada Lat: **-13°20'34,8950"** e Long: **-44°37'35,9728"**, confrontando com **Lote 06**.

Certificação Digital: W3GDW2EL-LHKSBPH8-FCULALY7-DBRXSLQV
Versão eletrônica disponível em: https://doem.org.br/ba/correntina
Documento assinado digitalmente conforme MP nº 2.200-2/2001 de 24/08/2001, que institui a infra-estrutura de Chaves Públicas Brasileira - ICP Brasil

PREFEITURA DE CORRENTINA
CIDADE DE TODOS

Quadra: VII
Lote: 06
Área: 371,11 m²

Inscrição Cadastral:
Proprietário: **ANTÔNIO DE SOUZA OLIVEIRA**, RG nº 689558-SSP/DF, CPF nº 225.842.775-49, Brasileiro, mecânico, casado(a), residente e domiciliado na , nº , Qr. 603, Conj. 04, Lote 10, Samambaia Norte, na cidade de Brasília-DF

IMÓVEL: Lote **06**, Quadra: **VII**, Loteamento: **Rio Rico**, com área total de **371,11 m²** metros quadrados e perímetro de 85,57 m, no perímetro urbano deste município, Inicia-se a descrição no vértice **P-01**, na coordenada Lat: **-13°20'35,2703"** e Long: **-44°37'36,0722"**, com azimute **14°37'36"** e distância de **11,91 m** de frente até o vértice **P-02**, de coordenada Lat: **-13°20'34,8950"** e Long: **-44°37'35,9728"**, confrontando com **Rua Castelo Branco**, daí segue com azimute **104°33'14"** e distância de **30,61 m** do lado direito até o vértice **P-03**, de coordenada Lat: **-13°20'35,1439"** e Long: **-44°37'34,9875"**, confrontando com **Lote 05**, daí segue com azimute **193°53'04"** e distância de **12,28 m** ao fundo até o vértice **P-04**, de coordenada Lat: **-13°20'35,5320"** e Long: **-44°37'35,0849"**, confrontando com **Lote 11**, daí segue com azimute **285°14'05"** e distância de **30,77 m** do lado esquerdo até o vértice **P-01**, de coordenada Lat: **-13°20'35,2703"** e Long: **-44°37'36,0722"**, confrontando com **Avenida Getúlio Vargas**.

Quadra: VII
Lote: 07
Área: 403,59 m²

IMÓVEL: Lote **07**, Quadra: **VII**, Loteamento: **Rio Rico**, com área total de **403,59 m²** metros quadrados e perímetro de 87,83 m, no perímetro urbano deste município, Inicia-se a descrição no vértice **P-01**, na coordenada Lat: **-13°20'33,8443"** e Long: **-44°37'33,6103"**, com azimute **194°53'58"** e distância de **12,94 m** de frente até o vértice **P-02**, de coordenada Lat: **-13°20'34,2514"** e Long: **-44°37'33,7202"**, confrontando com **Rua Otávio Mangabeira**, daí segue com azimute **284°41'34"** e distância de **30,83 m** do lado direito até o vértice **P-03**, de coordenada Lat: **-13°20'33,9983"** e Long: **-44°37'34,7121"**, confrontando com **Lote 08**, daí segue com azimute **14°59'29"** e distância de **13,25 m** ao fundo até o vértice **P-04**, de coordenada Lat: **-13°20'33,5815"** e Long: **-44°37'34,5988"**, confrontando com **Lote 01-B**, daí segue com azimute **105°16'31"** e distância de **30,81 m** do lado esquerdo até o vértice **P-01**, de coordenada Lat: **-13°20'33,8443"** e Long: **-44°37'33,6103"**, confrontando com **Rua Ari Barroso**.

Certificação Digital: W3GDW2EL-LHKSBPH8-FCULALY7-DBRXSLQV
Versão eletrônica disponível em: https://doem.org.br/ba/correntina
Documento assinado digitalmente conforme MP nº 2.200-2/2001 de 24/08/2001, que institui a infra-estrutura de Chaves Públicas Brasileira - ICP Brasil

PREFEITURA DE CORRENTINA
CIDADE DE TODOS

Quadra: VII
Lote: 08
Área: 372,67 m²

IMÓVEL: Lote **08**, Quadra: **VII**, Loteamento: **Rio Rico**, com área total de **372,67 m²** metros quadrados e perímetro de 85,86 m, no perímetro urbano deste município, Inicia-se a descrição no vértice **P-01**, na coordenada Lat: **-13°20'34,2514"** e Long: **-44°37'33,7202"**, com azimute **194°53'57"** e distância de **12,39 m** de frente até o vértice **P-02**, de coordenada Lat: **-13°20'34,6413"** e Long: **-44°37'33,8255"**, confrontando com **Rua Otávio Mangabeira**, daí segue com azimute **285°49'09"** e distância de **30,86 m** do lado direito até o vértice **P-03**, de coordenada Lat: **-13°20'34,3689"** e Long: **-44°37'34,8128"**, confrontando com **Lote 09**, daí segue com azimute **14°59'28"** e distância de **11,78 m** ao fundo até o vértice **P-04**, de coordenada Lat: **-13°20'33,9983"** e Long: **-44°37'34,7121"**, confrontando com **Lote 02**, daí segue com azimute **104°41'34"** e distância de **30,83 m** do lado esquerdo até o vértice **P-01**, de coordenada Lat: **-13°20'34,2514"** e Long: **-44°37'33,7202"**, confrontando com **Lote 07**.

Quadra: VII
Lote: 09
Área: 379,06 m²

Inscrição Cadastral:
Proprietário: **MAGNO SANTOS DE SOUZA**, RG nº 0.957371110-SSP/BA, CPF nº 006.889.995-57, Brasileiro, Comerciante, solteiro(a), residente e domiciliado na Rua da Chácara, nº 342, , Félix Araújo, na cidade de Correntina-BA

IMÓVEL: Lote **09**, Quadra: **VII**, Loteamento: **Rio Rico**, com área total de **379,06 m²** metros quadrados e perímetro de 86,30 m, no perímetro urbano deste município, Inicia-se a descrição no vértice **P-01**, na coordenada Lat: **-13°20'34,6413"** e Long: **-44°37'33,8255"**, com azimute **194°53'58"** e distância de **12,13 m** de frente até o vértice **P-02**, de coordenada Lat: **-13°20'35,0228"** e Long: **-44°37'33,9285"**, confrontando com **Rua Otávio Mangabeira**, daí segue com azimute **285°14'05"** e distância de **30,87 m** do lado direito até o vértice **P-03**, de coordenada Lat: **-13°20'34,7602"** e Long: **-44°37'34,9192"**, confrontando com **Lote 10**, daí segue com azimute **14°59'28"** e distância de **6,41 m** ao fundo até o vértice **P-04**, de coordenada Lat: **-13°20'34,5587"** e Long: **-44°37'34,8644"**, confrontando com **Lote 04**, daí segue com azimute **14°59'26"** e distância de **6,03 m** ao fundo até o vértice **P-05**, de coordenada Lat: **-13°20'34,3689"** e Long: **-44°37'34,8128"**, confrontando com **Lote 03**, daí segue com azimute **105°49'09"** e distância de **30,86 m** do lado esquerdo até o vértice **P-01**, de coordenada Lat: **-13°20'34,6413"** e Long: **-44°37'33,8255"**, confrontando com **Lote 08**.

Certificação Digital: W3GDW2EL-LHKSBPH8-FCULALY7-DBRXSLQV
Versão eletrônica disponível em: https://doem.org.br/ba/correntina
Documento assinado digitalmente conforme MP nº 2.200-2/2001 de 24/08/2001, que institui a infra-estrutura de Chaves Públicas Brasileira - ICP Brasil

PREFEITURA DE CORRENTINA
CIDADE DE TODOS

Quadra: VII
Lote: 10
Área: 362,88 m²

IMÓVEL: Lote **10**, Quadra: **VII**, Loteamento: **Rio Rico**, com área total de **362,88 m²** metros quadrados e perímetro de 84,68 m, no perímetro urbano deste município, Inicia-se a descrição no vértice **P-01**, na coordenada Lat: **-13°20'35,0228"** e Long: **-44°37'33,9285"**, com azimute **194°53'58"** e distância de **11,99 m** de frente até o vértice **P-02**, de coordenada Lat: **-13°20'35,4002"** e Long: **-44°37'34,0305"**, confrontando com **Rua Otávio Mangabeira**, daí segue com azimute **285°22'54"** e distância de **29,85 m** do lado direito até o vértice **P-03**, de coordenada Lat: **-13°20'35,1439"** e Long: **-44°37'34,9875"**, confrontando com **Lote 11**, daí segue com azimute **9°59'03"** e distância de **11,97 m** ao fundo até o vértice **P-04**, de coordenada Lat: **-13°20'34,7602"** e Long: **-44°37'34,9192"**, confrontando com **Lote 05**, daí segue com azimute **105°14'05"** e distância de **30,87 m** do lado esquerdo até o vértice **P-01**, de coordenada Lat: **-13°20'35,0228"** e Long: **-44°37'33,9285"**, confrontando com **Lote 09**.

Quadra: VII
Lote: 11
Área: 363,83 m²

IMÓVEL: Lote **11**, Quadra: **VII**, Loteamento: **Rio Rico**, com área total de **363,83 m²** metros quadrados e perímetro de 83,96 m, no perímetro urbano deste município, Inicia-se a descrição no vértice **P-01**, na coordenada Lat: **-13°20'35,4002"** e Long: **-44°37'34,0305"**, com azimute **194°53'57"** e distância de **12,20 m** de frente até o vértice **P-02**, de coordenada Lat: **-13°20'35,7841"** e Long: **-44°37'34,1341"**, confrontando com **Rua Otávio Mangabeira**, daí segue com azimute **285°14'05"** e distância de **29,63 m** do lado direito até o vértice **P-03**, de coordenada Lat: **-13°20'35,5320"** e Long: **-44°37'35,0849"**, confrontando com **Avenida Getúlio Vargas**, daí segue com azimute **13°53'04"** e distância de **12,28 m** ao fundo até o vértice **P-04**, de coordenada Lat: **-13°20'35,1439"** e Long: **-44°37'34,9875"**, confrontando com **Lote 06**, daí segue com azimute **105°22'54"** e distância de **29,85 m** do lado esquerdo até o vértice **P-01**, de coordenada Lat: **-13°20'35,4002"** e Long: **-44°37'34,0305"**, confrontando com **Lote 10**.

Certificação Digital: W3GDW2EL-LHKSBPH8-FCULALY7-DBRXSLQV
Versão eletrônica disponível em: https://doem.org.br/ba/correntina
Documento assinado digitalmente conforme MP nº 2.200-2/2001 de 24/08/2001, que institui a infra-estrutura de Chaves Públicas Brasileira - ICP Brasil

PREFEITURA DE CORRENTINA
CIDADE DE TODOS

Quadra: VII
Lote: 01
Área: 203,01 m²

IMÓVEL: Lote **01**, Quadra: **VII**, Loteamento: **Rio Rico**, com área total de **203,01 m²** metros quadrados e perímetro de 57,07 m, no perímetro urbano deste município, Inicia-se a descrição no vértice **P-01**, na coordenada Lat: **-13°20'33,7537"** e Long: **-44°37'35,6706"**, com azimute **14°37'35"** e distância de **13,55 m** de frente até o vértice **P-02**, de coordenada Lat: **-13°20'33,3266"** e Long: **-44°37'35,5574"**, confrontando com **Rua Castelo Branco**, daí segue com azimute **105°16'30"** e distância de **15,13 m** do lado direito até o vértice **P-03**, de coordenada Lat: **-13°20'33,4557"** e Long: **-44°37'35,0720"**, confrontando com **Rua Ari Barroso**, daí segue com azimute **195°12'29"** e distância de **13,40 m** ao fundo até o vértice **P-04**, de coordenada Lat: **-13°20'33,8768"** e Long: **-44°37'35,1882"**, confrontando com **Lote 01-A**, daí segue com azimute **284°41'34"** e distância de **14,99 m** do lado esquerdo até o vértice **P-01**, de coordenada Lat: **-13°20'33,7537"** e Long: **-44°37'35,6706"**, confrontando com **Lote 02**.

Quadra: VII
Lote: 01-A
Área: 86,40 m²

IMÓVEL: Lote **01-A**, Quadra: **VII**, Loteamento: **Rio Rico**, com área total de **86,40 m²** metros quadrados e perímetro de 39,66 m, no perímetro urbano deste município, Inicia-se a descrição no vértice **P-01**, na coordenada Lat: **-13°20'33,4557"** e Long: **-44°37'35,0720"**, com azimute **105°16'28"** e distância de **6,46 m** de frente até o vértice **P-02**, de coordenada Lat: **-13°20'33,5108"** e Long: **-44°37'34,8646"**, confrontando com **Rua Ari Barroso**, daí segue com azimute **195°12'28"** e distância de **13,34 m** do lado direito até o vértice **P-03**, de coordenada Lat: **-13°20'33,9299"** e Long: **-44°37'34,9803"**, confrontando com **Lote 01-B**, daí segue com azimute **284°41'31"** e distância de **6,46 m** ao fundo até o vértice **P-04**, de coordenada Lat: **-13°20'33,8768"** e Long: **-44°37'35,1882"**, confrontando com **Lote 02**, daí segue com azimute **15°12'29"** e distância de **13,40 m** do lado esquerdo até o vértice **P-01**, de coordenada Lat: **-13°20'33,4557"** e Long: **-44°37'35,0720"**, confrontando com **Lote 01**.

Certificação Digital: W3GDW2EL-LHKSBPH8-FCULALY7-DBRXSLQV
Versão eletrônica disponível em: https://doem.org.br/ba/correntina
Documento assinado digitalmente conforme MP nº 2.200-2/2001 de 24/08/2001, que institui a infra-estrutura de Chaves Públicas Brasileira - ICP Brasil

PREFEITURA DE CORRENTINA
CIDADE DE TODOS

Quadra: VII
Lote: 01-B
Área: 110,50 m²

IMÓVEL: Lote **01-B**, Quadra: **VII**, Loteamento: **Rio Rico**, com área total de **110,50 m²** metros quadrados e perímetro de 43,22 m, no perímetro urbano deste município, Inicia-se a descrição no vértice **P-01**, na coordenada Lat: **-13°20'33,5108"** e Long: **-44°37'34,8646"**, com azimute **105°16'30"** e distância de **8,29 m** de frente até o vértice **P-02**, de coordenada Lat: **-13°20'33,5815"** e Long: **-44°37'34,5988"**, confrontando com **Rua Ari Barroso**, daí segue com azimute **194°59'28"** e distância de **13,25 m** do lado direito até o vértice **P-03**, de coordenada Lat: **-13°20'33,9983"** e Long: **-44°37'34,7121"**, confrontando com **Lote 07**, daí segue com azimute **284°41'34"** e distância de **8,34 m** ao fundo até o vértice **P-04**, de coordenada Lat: **-13°20'33,9299"** e Long: **-44°37'34,9803"**, confrontando com **Lote 02**, daí segue com azimute **15°12'29"** e distância de **13,34 m** do lado esquerdo até o vértice **P-01**, de coordenada Lat: **-13°20'33,5108"** e Long: **-44°37'34,8646"**, confrontando com **Lote 01-A**.

Quadra: VII
Lote: 02
Área: 351,31 m²

Inscrição Cadastral:
Proprietário: **JOÃO BATISTA DE CASTRO E SANTANA**, RG nº -, CPF nº 094.172.305-49, Brasileiro, Serventuário da justiça, solteiro(a), residente e domiciliado na , nº , , , na cidade de Correntina-BA

IMÓVEL: Lote **02**, Quadra: **VII**, Loteamento: **Rio Rico**, com área total de **351,31 m²** metros quadrados e perímetro de 83,12 m, no perímetro urbano deste município, Inicia-se a descrição no vértice **P-01**, na coordenada Lat: **-13°20'34,1265"** e Long: **-44°37'35,7693"**, com azimute **14°37'36"** e distância de **11,83 m** de frente até o vértice **P-02**, de coordenada Lat: **-13°20'33,7537"** e Long: **-44°37'35,6706"**, confrontando com **Rua Castelo Branco**, daí segue com azimute **104°41'34"** e distância de **14,99 m** do lado direito até o vértice **P-03**, de coordenada Lat: **-13°20'33,8768"** e Long: **-44°37'35,1882"**, confrontando com **Lote 01**, daí segue com azimute **104°41'31"** e distância de **6,46 m** do lado direito até o vértice **P-04**, de coordenada Lat: **-13°20'33,9299"** e Long: **-44°37'34,9803"**, confrontando com **Lote 01-A**, daí segue com azimute **104°41'34"** e distância de **8,34 m** do lado direito até o vértice **P-05**, de coordenada Lat: **-13°20'33,9983"** e Long: **-44°37'34,7121"**, confrontando com **Lote 01-B**, daí segue com azimute **194°59'29"** e distância de **11,78 m** ao fundo até o vértice **P-06**, de coordenada Lat: **-13°20'34,3689"** e Long: **-44°37'34,8128"**, confrontando com **Lote 08**, daí segue com azimute **284°35'38"** e distância de **29,72 m** do lado esquerdo até o vértice **P-01**, de coordenada Lat: **-13°20'34,1265"** e Long: **-44°37'35,7693"**, confrontando com **Lote 03**.

Certificação Digital: W3GDW2EL-LHKSBPH8-FCULALY7-DBRXSLQV
Versão eletrônica disponível em: https://doem.org.br/ba/correntina
Documento assinado digitalmente conforme MP nº 2.200-2/2001 de 24/08/2001, que institui a infra-estrutura de Chaves Públicas Brasileira - ICP Brasil

PREFEITURA DE CORRENTINA
CIDADE DE TODOS

Quadra: VII
Lote: 03
Área: 177,42 m²

IMÓVEL: Lote **03**, Quadra: **VII**, Loteamento: **Rio Rico**, com área total de **177,42 m²** metros quadrados e perímetro de 71,34 m, no perímetro urbano deste município, Inicia-se a descrição no vértice **P-01**, na coordenada Lat: **-13°20'34,3129"** e Long: **-44°37'35,8187"**, com azimute **14°37'35"** e distância de **5,91 m** de frente até o vértice **P-02**, de coordenada Lat: **-13°20'34,1265"** e Long: **-44°37'35,7693"**, confrontando com **Rua Castelo Branco**, daí segue com azimute **104°35'38"** e distância de **29,72 m** do lado direito até o vértice **P-03**, de coordenada Lat: **-13°20'34,3689"** e Long: **-44°37'34,8128"**, confrontando com **Lote 02**, daí segue com azimute **194°59'26"** e distância de **6,03 m** ao fundo até o vértice **P-04**, de coordenada Lat: **-13°20'34,5587"** e Long: **-44°37'34,8644"**, confrontando com **Lote 09**, daí segue com azimute **284°49'20"** e distância de **29,68 m** do lado esquerdo até o vértice **P-01**, de coordenada Lat: **-13°20'34,3129"** e Long: **-44°37'35,8187"**, confrontando com **Lote 04**.

Quadra: VII
Lote: 04
Área: 186,89 m²

IMÓVEL: Lote **04**, Quadra: **VII**, Loteamento: **Rio Rico**, com área total de **186,89 m²** metros quadrados e perímetro de 71,92 m, no perímetro urbano deste município, Inicia-se a descrição no vértice **P-01**, na coordenada Lat: **-13°20'34,5081"** e Long: **-44°37'35,8704"**, com azimute **14°37'35"** e distância de **6,19 m** de frente até o vértice **P-02**, de coordenada Lat: **-13°20'34,3129"** e Long: **-44°37'35,8187"**, confrontando com **Rua Castelo Branco**, daí segue com azimute **104°49'20"** e distância de **29,68 m** do lado direito até o vértice **P-03**, de coordenada Lat: **-13°20'34,5587"** e Long: **-44°37'34,8644"**, confrontando com **Lote 03**, daí segue com azimute **194°59'28"** e distância de **6,41 m** ao fundo até o vértice **P-04**, de coordenada Lat: **-13°20'34,7602"** e Long: **-44°37'34,9192"**, confrontando com **Lote 09**, daí segue com azimute **285°14'05"** e distância de **29,64 m** do lado esquerdo até o vértice **P-01**, de coordenada Lat: **-13°20'34,5081"** e Long: **-44°37'35,8704"**, confrontando com **Lote 05**.

Certificação Digital: W3GDW2EL-LHKSBPH8-FCULALY7-DBRXSLQV
Versão eletrônica disponível em: https://doem.org.br/ba/correntina
Documento assinado digitalmente conforme MP nº 2.200-2/2001 de 24/08/2001, que institui a infra-estrutura de Chaves Públicas Brasileira - ICP Brasil

PREFEITURA DE CORRENTINA
CIDADE DE TODOS

Quadra: VII
Lote: 05
Área: 364,54 m²

IMÓVEL: Lote **05**, Quadra: **VII**, Loteamento: **Rio Rico**, com área total de **364,54 m²** metros quadrados e perímetro de 84,50 m, no perímetro urbano deste município, Inicia-se a descrição no vértice **P-01**, na coordenada Lat: **-13°20'34,8950"** e Long: **-44°37'35,9728"**, com azimute **14°37'35"** e distância de **12,28 m** de frente até o vértice **P-02**, de coordenada Lat: **-13°20'34,5081"** e Long: **-44°37'35,8704"**, confrontando com **Rua Castelo Branco**, daí segue com azimute **105°14'05"** e distância de **29,64 m** do lado direito até o vértice **P-03**, de coordenada Lat: **-13°20'34,7602"** e Long: **-44°37'34,9192"**, confrontando com **Lote 04**, daí segue com azimute **189°59'03"** e distância de **11,97 m** ao fundo até o vértice **P-04**, de coordenada Lat: **-13°20'35,1439"** e Long: **-44°37'34,9875"**, confrontando com **Lote 10**, daí segue com azimute **284°33'14"** e distância de **30,61 m** do lado esquerdo até o vértice **P-01**, de coordenada Lat: **-13°20'34,8950"** e Long: **-44°37'35,9728"**, confrontando com **Lote 06**.

Quadra: VII
Lote: 06
Área: 371,11 m²

Inscrição Cadastral:
Proprietário: **ANTÔNIO DE SOUZA OLIVEIRA**, RG nº 689558-SSP/DF, CPF nº 225.842.775-49, Brasileiro, mecânico, casado(a), residente e domiciliado na , nº , Qr. 603, Conj. 04, Lote 10, Samambaia Norte, na cidade de Brasília-DF

IMÓVEL: Lote **06**, Quadra: **VII**, Loteamento: **Rio Rico**, com área total de **371,11 m²** metros quadrados e perímetro de 85,57 m, no perímetro urbano deste município, Inicia-se a descrição no vértice **P-01**, na coordenada Lat: **-13°20'35,2703"** e Long: **-44°37'36,0722"**, com azimute **14°37'36"** e distância de **11,91 m** de frente até o vértice **P-02**, de coordenada Lat: **-13°20'34,8950"** e Long: **-44°37'35,9728"**, confrontando com **Rua Castelo Branco**, daí segue com azimute **104°33'14"** e distância de **30,61 m** do lado direito até o vértice **P-03**, de coordenada Lat: **-13°20'35,1439"** e Long: **-44°37'34,9875"**, confrontando com **Lote 05**, daí segue com azimute **193°53'04"** e distância de **12,28 m** ao fundo até o vértice **P-04**, de coordenada Lat: **-13°20'35,5320"** e Long: **-44°37'35,0849"**, confrontando com **Lote 11**, daí segue com azimute **285°14'05"** e distância de **30,77 m** do lado esquerdo até o vértice **P-01**, de coordenada Lat: **-13°20'35,2703"** e Long: **-44°37'36,0722"**, confrontando com **Avenida Getúlio Vargas**.

Certificação Digital: W3GDW2EL-LHKSBPH8-FCULALY7-DBRXSLQV
Versão eletrônica disponível em: https://doem.org.br/ba/correntina
Documento assinado digitalmente conforme MP nº 2.200-2/2001 de 24/08/2001, que institui a infra-estrutura de Chaves Públicas Brasileira - ICP Brasil

PREFEITURA DE CORRENTINA
CIDADE DE TODOS

Quadra: VII
Lote: 07
Área: 403,59 m²

IMÓVEL: Lote **07**, Quadra: **VII**, Loteamento: **Rio Rico**, com área total de **403,59 m²** metros quadrados e perímetro de 87,83 m, no perímetro urbano deste município, Inicia-se a descrição no vértice **P-01**, na coordenada Lat: **-13°20'33,8443"** e Long: **-44°37'33,6103"**, com azimute **194°53'58"** e distância de **12,94 m** de frente até o vértice **P-02**, de coordenada Lat: **-13°20'34,2514"** e Long: **-44°37'33,7202"**, confrontando com **Rua Otávio Mangabeira**, daí segue com azimute **284°41'34"** e distância de **30,83 m** do lado direito até o vértice **P-03**, de coordenada Lat: **-13°20'33,9983"** e Long: **-44°37'34,7121"**, confrontando com **Lote 08**, daí segue com azimute **14°59'29"** e distância de **13,25 m** ao fundo até o vértice **P-04**, de coordenada Lat: **-13°20'33,5815"** e Long: **-44°37'34,5988"**, confrontando com **Lote 01-B**, daí segue com azimute **105°16'31"** e distância de **30,81 m** do lado esquerdo até o vértice **P-01**, de coordenada Lat: **-13°20'33,8443"** e Long: **-44°37'33,6103"**, confrontando com **Rua Ari Barroso**.

Quadra: VII
Lote: 08
Área: 372,67 m²

IMÓVEL: Lote **08**, Quadra: **VII**, Loteamento: **Rio Rico**, com área total de **372,67 m²** metros quadrados e perímetro de 85,86 m, no perímetro urbano deste município, Inicia-se a descrição no vértice **P-01**, na coordenada Lat: **-13°20'34,2514"** e Long: **-44°37'33,7202"**, com azimute **194°53'57"** e distância de **12,39 m** de frente até o vértice **P-02**, de coordenada Lat: **-13°20'34,6413"** e Long: **-44°37'33,8255"**, confrontando com **Rua Otávio Mangabeira**, daí segue com azimute **285°49'09"** e distância de **30,86 m** do lado direito até o vértice **P-03**, de coordenada Lat: **-13°20'34,3689"** e Long: **-44°37'34,8128"**, confrontando com **Lote 09**, daí segue com azimute **14°59'28"** e distância de **11,78 m** ao fundo até o vértice **P-04**, de coordenada Lat: **-13°20'33,9983"** e Long: **-44°37'34,7121"**, confrontando com **Lote 02**, daí segue com azimute **104°41'34"** e distância de **30,83 m** do lado esquerdo até o vértice **P-01**, de coordenada Lat: **-13°20'34,2514"** e Long: **-44°37'33,7202"**, confrontando com **Lote 07**.

Certificação Digital: W3GDW2EL-LHKSBPH8-FCULALY7-DBRXSLQV
Versão eletrônica disponível em: https://doem.org.br/ba/correntina
Documento assinado digitalmente conforme MP nº 2.200-2/2001 de 24/08/2001, que institui a infra-estrutura de Chaves Públicas Brasileira - ICP Brasil

PREFEITURA DE CORRENTINA
CIDADE DE TODOS

Quadra: VII
Lote: 09
Área: 379,06 m²

Inscrição Cadastral:
Proprietário: **MAGNO SANTOS DE SOUZA**, RG nº 0.957371110-SSP/BA, CPF nº 006.889.995-57, Brasileiro, Comerciante, solteiro(a), residente e domiciliado na Rua da Chácara, nº 342, , Félix Araújo, na cidade de Correntina-BA

IMÓVEL: Lote **09**, Quadra: **VII**, Loteamento: **Rio Rico**, com área total de **379,06 m²** metros quadrados e perímetro de 86,30 m, no perímetro urbano deste município, Inicia-se a descrição no vértice **P-01**, na coordenada Lat: **-13°20'34,6413"** e Long: **-44°37'33,8255"**, com azimute **194°53'58"** e distância de **12,13 m** de frente até o vértice **P-02**, de coordenada Lat: **-13°20'35,0228"** e Long: **-44°37'33,9285"**, confrontando com **Rua Otávio Mangabeira**, daí segue com azimute **285°14'05"** e distância de **30,87 m** do lado direito até o vértice **P-03**, de coordenada Lat: **-13°20'34,7602"** e Long: **-44°37'34,9192"**, confrontando com **Lote 10**, daí segue com azimute **14°59'28"** e distância de **6,41 m** ao fundo até o vértice **P-04**, de coordenada Lat: **-13°20'34,5587"** e Long: **-44°37'34,8644"**, confrontando com **Lote 04**, daí segue com azimute **14°59'26"** e distância de **6,03 m** ao fundo até o vértice **P-05**, de coordenada Lat: **-13°20'34,3689"** e Long: **-44°37'34,8128"**, confrontando com **Lote 03**, daí segue com azimute **105°49'09"** e distância de **30,86 m** do lado esquerdo até o vértice **P-01**, de coordenada Lat: **-13°20'34,6413"** e Long: **-44°37'33,8255"**, confrontando com **Lote 08**.

Quadra: VII
Lote: 10
Área: 362,88 m²

IMÓVEL: Lote **10**, Quadra: **VII**, Loteamento: **Rio Rico**, com área total de **362,88 m²** metros quadrados e perímetro de 84,68 m, no perímetro urbano deste município, Inicia-se a descrição no vértice **P-01**, na coordenada Lat: **-13°20'35,0228"** e Long: **-44°37'33,9285"**, com azimute **194°53'58"** e distância de **11,99 m** de frente até o vértice **P-02**, de coordenada Lat: **-13°20'35,4002"** e Long: **-44°37'34,0305"**, confrontando com **Rua Otávio Mangabeira**, daí segue com azimute **285°22'54"** e distância de **29,85 m** do lado direito até o vértice **P-03**, de coordenada Lat: **-13°20'35,1439"** e Long: **-44°37'34,9875"**, confrontando com **Lote 11**, daí segue com azimute **9°59'03"** e distância de **11,97 m** ao fundo até o vértice **P-04**, de coordenada Lat: **-13°20'34,7602"** e Long: **-44°37'34,9192"**, confrontando com **Lote 05**, daí segue com azimute **105°14'05"** e distância de **30,87 m** do lado esquerdo até o vértice **P-01**, de coordenada Lat: **-13°20'35,0228"** e Long: **-44°37'33,9285"**, confrontando com **Lote 09**.

Certificação Digital: W3GDW2EL-LHKSBPH8-FCULALY7-DBRXSLQV
Versão eletrônica disponível em: https://doem.org.br/ba/correntina
Documento assinado digitalmente conforme MP nº 2.200-2/2001 de 24/08/2001, que institui a infra-estrutura de Chaves Públicas Brasileira - ICP Brasil

PREFEITURA DE CORRENTINA
CIDADE DE TODOS

Quadra: VII
Lote: 11
Área: 363,83 m²

IMÓVEL: Lote **11**, Quadra: **VII**, Loteamento: **Rio Rico**, com área total de **363,83 m²** metros quadrados e perímetro de 83,96 m, no perímetro urbano deste município, Inicia-se a descrição no vértice **P-01**, na coordenada Lat: **-13°20'35,4002"** e Long: **-44°37'34,0305"**, com azimute **194°53'57"** e distância de **12,20 m** de frente até o vértice **P-02**, de coordenada Lat: **-13°20'35,7841"** e Long: **-44°37'34,1341"**, confrontando com **Rua Otávio Mangabeira**, daí segue com azimute **285°14'05"** e distância de **29,63 m** do lado direito até o vértice **P-03**, de coordenada Lat: **-13°20'35,5320"** e Long: **-44°37'35,0849"**, confrontando com **Avenida Getúlio Vargas**, daí segue com azimute **13°53'04"** e distância de **12,28 m** ao fundo até o vértice **P-04**, de coordenada Lat: **-13°20'35,1439"** e Long: **-44°37'34,9875"**, confrontando com **Lote 06**, daí segue com azimute **105°22'54"** e distância de **29,85 m** do lado esquerdo até o vértice **P-01**, de coordenada Lat: **-13°20'35,4002"** e Long: **-44°37'34,0305"**, confrontando com **Lote 10**.

Quadra: VIII
Lote: 01
Área: 169,99 m²

Inscrição Cadastral:
Proprietário: **FELICIANO BELÉM DE CASTRO**, RG nº 5526987-SSP/BA, CPF nº 237.443.325-00, Brasileiro, Comerciante, casado(a), residente e domiciliado na Rua Castelo Branco, nº s/n, , Rio Rico, na cidade de Correntina-BA

IMÓVEL: Lote **01**, Quadra: **VIII**, Loteamento: **Rio Rico**, com área total de **169,99 m²** metros quadrados e perímetro de 52,98 m, no perímetro urbano deste município, Inicia-se a descrição no vértice **P-01**, na coordenada Lat: **-13°20'36,0866"** e Long: **-44°37'36,2888"**, com azimute **14°42'27"** e distância de **10,86 m** de frente até o vértice **P-02**, de coordenada Lat: **-13°20'35,7446"** e Long: **-44°37'36,1977"**, confrontando com **Rua Castelo Branco**, daí segue com azimute **104°22'42"** e distância de **15,36 m** do lado direito até o vértice **P-03**, de coordenada Lat: **-13°20'35,8680"** e Long: **-44°37'35,7030"**, confrontando com **Avenida Getúlio Vargas**, daí segue com azimute **192°34'37"** e distância de **11,00 m** ao fundo até o vértice **P-04**, de coordenada Lat: **-13°20'36,2175"** e Long: **-44°37'35,7821"**, confrontando com **Lote 02**, daí segue com azimute **284°52'34"** e distância de **15,76 m** do lado esquerdo até o vértice **P-01**, de coordenada Lat: **-13°20'36,0866"** e Long: **-44°37'36,2888"**, confrontando com **Lote 03**.

Certificação Digital: W3GDW2EL-LHKSBPH8-FCULALY7-DBRXSLQV
Versão eletrônica disponível em: https://doem.org.br/ba/correntina
Documento assinado digitalmente conforme MP nº 2.200-2/2001 de 24/08/2001, que institui a infra-estrutura de Chaves Públicas Brasileira - ICP Brasil

PREFEITURA DE CORRENTINA
CIDADE DE TODOS

Quadra: VIII
Lote: 02
Área: 92,75 m²

IMÓVEL: Lote **02**, Quadra: **VIII**, Loteamento: **Rio Rico**, com área total de **92,75 m²** metros quadrados e perímetro de 39,89 m, no perímetro urbano deste município, Inicia-se a descrição no vértice **P-01**, na coordenada Lat: **-13°20'35,8680"** e Long: **-44°37'35,7030"**, com azimute **104°22'41"** e distância de **7,75 m** de frente até o vértice **P-02**, de coordenada Lat: **-13°20'35,9302"** e Long: **-44°37'35,4535"**, confrontando com **Avenida Getúlio Vargas**, daí segue com azimute **195°46'42"** e distância de **12,68 m** do lado direito até o vértice **P-03**, de coordenada Lat: **-13°20'36,3277"** e Long: **-44°37'35,5675"**, confrontando com **Lote 02-A**, daí segue com azimute **286°37'34"** e distância de **7,05 m** ao fundo até o vértice **P-04**, de coordenada Lat: **-13°20'36,2624"** e Long: **-44°37'35,7922"**, confrontando com **Lote 03**, daí segue com azimute **12°34'26"** e distância de **1,41 m** do lado esquerdo até o vértice **P-05**, de coordenada Lat: **-13°20'36,2175"** e Long: **-44°37'35,7821"**, confrontando com **Lote 03**, daí segue com azimute **12°34'37"** e distância de **11,00 m** do lado esquerdo até o vértice **P-01**, de coordenada Lat: **-13°20'35,8680"** e Long: **-44°37'35,7030"**, confrontando com **Lote 01**.

Quadra: VIII
Lote: 02-A
Área: 94,38 m²

IMÓVEL: Lote **02-A**, Quadra: **VIII**, Loteamento: **Rio Rico**, com área total de **94,38 m²** metros quadrados e perímetro de 40,37 m, no perímetro urbano deste município, Inicia-se a descrição no vértice **P-01**, na coordenada Lat: **-13°20'35,9302"** e Long: **-44°37'35,4535"**, com azimute **104°22'42"** e distância de **7,26 m** de frente até o vértice **P-02**, de coordenada Lat: **-13°20'35,9885"** e Long: **-44°37'35,2197"**, confrontando com **Avenida Getúlio Vargas**, daí segue com azimute **194°52'26"** e distância de **12,97 m** do lado direito até o vértice **P-03**, de coordenada Lat: **-13°20'36,3969"** e Long: **-44°37'35,3297"**, confrontando com **Lote 06**, daí segue com azimute **286°37'36"** e distância de **7,46 m** ao fundo até o vértice **P-04**, de coordenada Lat: **-13°20'36,3277"** e Long: **-44°37'35,5675"**, confrontando com **Lote 03**, daí segue com azimute **15°46'42"** e distância de **12,68 m** do lado esquerdo até o vértice **P-01**, de coordenada Lat: **-13°20'35,9302"** e Long: **-44°37'35,4535"**, confrontando com **Lote 02**.

Certificação Digital: W3GDW2EL-LHKSBPH8-FCULALY7-DBRXSLQV
Versão eletrônica disponível em: https://doem.org.br/ba/correntina
Documento assinado digitalmente conforme MP nº 2.200-2/2001 de 24/08/2001, que institui a infra-estrutura de Chaves Públicas Brasileira - ICP Brasil

PREFEITURA DE CORRENTINA
CIDADE DE TODOS

Quadra: VIII
Lote: 03
Área: 380,47 m²

IMÓVEL: Lote **03**, Quadra: **VIII**, Loteamento: **Rio Rico**, com área total de **380,47 m²** metros quadrados e perímetro de 86,80 m, no perímetro urbano deste município, Inicia-se a descrição no vértice **P-01**, na coordenada Lat: **-13°20'36,4935"** e Long: **-44°37'36,3972"**, com azimute **14°42'26"** e distância de **12,92 m** de frente até o vértice **P-02**, de coordenada Lat: **-13°20'36,0865"** e Long: **-44°37'36,2888"**, confrontando com **Rua Castelo Branco**, daí segue com azimute **104°52'35"** e distância de **15,76 m** do lado direito até o vértice **P-03**, de coordenada Lat: **-13°20'36,2175"** e Long: **-44°37'35,7821"**, confrontando com **Lote 01**, daí segue com azimute **192°34'26"** e distância de **1,41 m** do lado direito até o vértice **P-04**, de coordenada Lat: **-13°20'36,2624"** e Long: **-44°37'35,7922"**, confrontando com **Lote 02**, daí segue com azimute **106°37'34"** e distância de **7,05 m** do lado direito até o vértice **P-05**, de coordenada Lat: **-13°20'36,3277"** e Long: **-44°37'35,5675"**, confrontando com **Lote 02**, daí segue com azimute **106°37'36"** e distância de **7,46 m** do lado direito até o vértice **P-06**, de coordenada Lat: **-13°20'36,3969"** e Long: **-44°37'35,3297"**, confrontando com **Lote 02-A**, daí segue com azimute **194°52'28"** e distância de **11,90 m** ao fundo até o vértice **P-07**, de coordenada Lat: **-13°20'36,7714"** e Long: **-44°37'35,4307"**, confrontando com **Lote 06**, daí segue com azimute **286°26'59"** e distância de **30,30 m** do lado esquerdo até o vértice **P-01**, de coordenada Lat: **-13°20'36,4935"** e Long: **-44°37'36,3972"**, confrontando com **Lote 04**.

Quadra: VIII
Lote: 04
Área: 358,00 m²

IMÓVEL: Lote **04**, Quadra: **VIII**, Loteamento: **Rio Rico**, com área total de **358,00 m²** metros quadrados e perímetro de 84,22 m, no perímetro urbano deste município, Inicia-se a descrição no vértice **P-01**, na coordenada Lat: **-13°20'36,8649"** e Long: **-44°37'36,4961"**, com azimute **14°42'27"** e distância de **11,79 m** de frente até o vértice **P-02**, de coordenada Lat: **-13°20'36,4935"** e Long: **-44°37'36,3972"**, confrontando com **Rua Castelo Branco**, daí segue com azimute **106°26'59"** e distância de **30,30 m** do lado direito até o vértice **P-03**, de coordenada Lat: **-13°20'36,7714"** e Long: **-44°37'35,4307"**, confrontando com **Lote 03**, daí segue com azimute **194°52'27"** e distância de **11,86 m** ao fundo até o vértice **P-04**, de coordenada Lat: **-13°20'37,1448"** e Long: **-44°37'35,5314"**, confrontando com **Lote 08**, daí segue com azimute **286°35'24"** e distância de **30,27 m** do lado esquerdo até o vértice **P-01**, de coordenada Lat: **-13°20'36,8649"** e Long: **-44°37'36,4961"**, confrontando com **Lote 05**.

Certificação Digital: W3GDW2EL-LHKSBPH8-FCULALY7-DBRXSLQV
Versão eletrônica disponível em: https://doem.org.br/ba/correntina
Documento assinado digitalmente conforme MP nº 2.200-2/2001 de 24/08/2001, que institui a infra-estrutura de Chaves Públicas Brasileira - ICP Brasil

PREFEITURA DE CORRENTINA
CIDADE DE TODOS

Quadra: VIII
Lote: 05
Área: 362,51 m²

IMÓVEL: Lote **05**, Quadra: **VIII**, Loteamento: **Rio Rico**, com área total de **362,51 m²** metros quadrados e perímetro de 84,49 m, no perímetro urbano deste município, Inicia-se a descrição no vértice **P-01**, na coordenada Lat: **-13°20'37,2425"** e Long: **-44°37'36,5967"**, com azimute **14°42'27"** e distância de **11,99 m** de frente até o vértice **P-02**, de coordenada Lat: **-13°20'36,8649"** e Long: **-44°37'36,4961"**, confrontando com **Rua Castelo Branco**, daí segue com azimute **106°35'24"** e distância de **30,27 m** do lado direito até o vértice **P-03**, de coordenada Lat: **-13°20'37,1448"** e Long: **-44°37'35,5314"**, confrontando com **Lote 04**, daí segue com azimute **194°52'27"** e distância de **11,99 m** ao fundo até o vértice **P-04**, de coordenada Lat: **-13°20'37,5221"** e Long: **-44°37'35,6331"**, confrontando com **Lote 09**, daí segue com azimute **286°35'24"** e distância de **19,23 m** do lado esquerdo até o vértice **P-05**, de coordenada Lat: **-13°20'37,3443"** e Long: **-44°37'36,2460"**, confrontando com **Lote 05-B**, daí segue com azimute **286°35'24"** e distância de **11,01 m** do lado esquerdo até o vértice **P-01**, de coordenada Lat: **-13°20'37,2425"** e Long: **-44°37'36,5967"**, confrontando com **Lote 05-A**.

Quadra: VIII
Lote: 05-A
Área: 128,64 m²

Inscrição Cadastral:
Proprietário: **QUELLE GREICE OLIVEIRA DE SOUZA**, RG nº 1194074936-SSP/BA, CPF nº 025.244.835-92, Brasileira, Empresária, solteiro(a), residente e domiciliado na Avenida 7 de Setembro, nº 249, , Planalto, na cidade de Correntina-BA

IMÓVEL: Lote **05-A**, Quadra: **VIII**, Loteamento: **Rio Rico**, com área total de **128,64 m²** metros quadrados e perímetro de 45,40 m, no perímetro urbano deste município, Inicia-se a descrição no vértice **P-01**, na coordenada Lat: **-13°20'37,7127"** e Long: **-44°37'36,3441"**, com azimute **286°35'24"** e distância de **11,01 m** de frente até o vértice **P-02**, de coordenada Lat: **-13°20'37,6109"** e Long: **-44°37'36,6949"**, confrontando com **Rua da Chácara Major Félix de Araújo**, daí segue com azimute **14°42'27"** e distância de **11,69 m** do lado direito até o vértice **P-03**, de coordenada Lat: **-13°20'37,2425"** e Long: **-44°37'36,5967"**, confrontando com **Rua Castelo Branco**, daí segue com azimute **106°35'24"** e distância de **11,01 m** ao fundo até o vértice **P-04**, de coordenada Lat: **-13°20'37,3443"** e Long: **-44°37'36,2460"**, confrontando com **Lote 05**, daí segue com azimute **194°42'31"** e distância de **11,69 m** do lado esquerdo até o vértice **P-01**, de coordenada Lat: **-13°20'37,7127"** e Long: **-44°37'36,3441"**, confrontando com **Lote 05-B**.

PREFEITURA DE CORRENTINA
CIDADE DE TODOS

Quadra: VIII
Lote: 05-B
Área: 224,55 m²

Inscrição Cadastral:
Proprietário: **ALDIRA MARIA OLIVEIRA DE SOUZA**, RG nº 07854655 96-SSP/BA, CPF nº 004.993.415-54, Brasileira, Professora, viúvo(a), residente e domiciliado na Avenida 7 de Setembro, nº 249, , Planalto, na cidade de Correntina-BA

IMÓVEL: Lote **05-B**, Quadra: **VIII**, Loteamento: **Rio Rico**, com área total de **224,55 m²** metros quadrados e perímetro de 61,80 m, no perímetro urbano deste município, Inicia-se a descrição no vértice **P-01**, na coordenada Lat: **-13°20'37,8902"** e Long: **-44°37'35,7323"**, com azimute **286°35'24"** e distância de **19,19 m** de frente até o vértice **P-02**, de coordenada Lat: **-13°20'37,7127"** e Long: **-44°37'36,3441"**, confrontando com **Rua da Chácara Major Félix de Araújo**, daí segue com azimute **14°42'31"** e distância de **11,69 m** do lado direito até o vértice **P-03**, de coordenada Lat: **-13°20'37,3443"** e Long: **-44°37'36,2460"**, confrontando com **Lote 05-A**, daí segue com azimute **106°35'24"** e distância de **19,23 m** ao fundo até o vértice **P-04**, de coordenada Lat: **-13°20'37,5221"** e Long: **-44°37'35,6331"**, confrontando com **Lote 05**, daí segue com azimute **194°52'27"** e distância de **11,69 m** do lado esquerdo até o vértice **P-01**, de coordenada Lat: **-13°20'37,8902"** e Long: **-44°37'35,7323"**, confrontando com **Lote 10**.

Certificação Digital: W3GDW2EL-LHKSBPH8-FCULALY7-DBRXSLQV
Versão eletrônica disponível em: https://doem.org.br/ba/correntina
Documento assinado digitalmente conforme MP nº 2.200-2/2001 de 24/08/2001, que institui a infra-estrutura de Chaves Públicas Brasileira - ICP Brasil

PREFEITURA DE CORRENTINA
CIDADE DE TODOS

Quadra: VIII
Lote: 06
Área: 93,70 m²

IMÓVEL: Lote **06**, Quadra: **VIII**, Loteamento: **Rio Rico**, com área total de **93,70 m²** metros quadrados e perímetro de 73,82 m, no perímetro urbano deste município, Inicia-se a descrição no vértice **P-01**, na coordenada Lat: **-13°20'35,9885"** e Long: **-44°37'35,2197"**, com azimute **106°21'10"** e distância de **1,01 m** de frente até o vértice **P-02**, de coordenada Lat: **-13°20'35,9977"** e Long: **-44°37'35,1875"**, confrontando com **Avenida Getúlio Vargas**, daí segue com azimute **194°52'31"** e distância de **18,14 m** do lado direito até o vértice **P-03**, de coordenada Lat: **-13°20'36,5686"** e Long: **-44°37'35,3414"**, confrontando com **Lote 06-A**, daí segue com azimute **105°46'23"** e distância de **2,12 m** do lado direito até o vértice **P-04**, de coordenada Lat: **-13°20'36,5873"** e Long: **-44°37'35,2735"**, confrontando com **Lote 06-A**, daí segue com azimute **195°26'17"** e distância de **0,66 m** do lado direito até o vértice **P-05**, de coordenada Lat: **-13°20'36,6079"** e Long: **-44°37'35,2793"**, confrontando com **Lote 06-A**, daí segue com azimute **106°06'43"** e distância de **8,94 m** do lado direito até o vértice **P-06**, de coordenada Lat: **-13°20'36,6883"** e Long: **-44°37'34,9937"**, confrontando com **Lote 06-A**, daí segue com azimute **196°09'17"** e distância de **6,15 m** do lado direito até o vértice **P-07**, de coordenada Lat: **-13°20'36,8808"** e Long: **-44°37'35,0503"**, confrontando com **Lote 06-A**, daí segue com azimute **286°27'00"** e distância de **11,93 m** ao fundo até o vértice **P-08**, de coordenada Lat: **-13°20'36,7714"** e Long: **-44°37'35,4307"**, confrontando com **Lote 08**, daí segue com azimute **14°52'28"** e distância de **11,90 m** do lado esquerdo até o vértice **P-09**, de coordenada Lat: **-13°20'36,3969"** e Long: **-44°37'35,3297"**, confrontando com **Lote 03**, daí segue com azimute **14°52'26"** e distância de **12,97 m** do lado esquerdo até o vértice **P-01**, de coordenada Lat: **-13°20'35,9885"** e Long: **-44°37'35,2197"**, confrontando com **Lote 02-A**.

Certificação Digital: W3GDW2EL-LHKSBPH8-FCULALY7-DBRXSLQV
Versão eletrônica disponível em: https://doem.org.br/ba/correntina
Documento assinado digitalmente conforme MP nº 2.200-2/2001 de 24/08/2001, que institui a infra-estrutura de Chaves Públicas Brasileira - ICP Brasil

PREFEITURA DE CORRENTINA
CIDADE DE TODOS

Quadra: VIII
Lote: 06-A
Área: 231,75 m²

IMÓVEL: Lote **06-A**, Quadra: **VIII**, Loteamento: **Rio Rico**, com área total de **231,75 m²** metros quadrados e perímetro de 81,87 m, no perímetro urbano deste município, Inicia-se a descrição no vértice **P-01**, na coordenada Lat: **-13°20'35,9977"** e Long: **-44°37'35,1875"**, com azimute **106°20'59"** e distância de **9,71 m** de frente até o vértice **P-02**, de coordenada Lat: **-13°20'36,0863"** e Long: **-44°37'34,8776"**, confrontando com **Avenida Getúlio Vargas**, daí segue com azimute **195°06'51"** e distância de **15,33 m** do lado direito até o vértice **P-03**, de coordenada Lat: **-13°20'36,5681"** e Long: **-44°37'35,0097"**, confrontando com **Lote 06-B**, daí segue com azimute **106°40'18"** e distância de **6,39 m** do lado direito até o vértice **P-04**, de coordenada Lat: **-13°20'36,6275"** e Long: **-44°37'34,8060"**, confrontando com **Lote 06-B**, daí segue com azimute **196°12'27"** e distância de **9,53 m** do lado direito até o vértice **P-05**, de coordenada Lat: **-13°20'36,9257"** e Long: **-44°37'34,8940"**, confrontando com **Lote 07-A**, daí segue com azimute **286°26'58"** e distância de **4,90 m** ao fundo até o vértice **P-06**, de coordenada Lat: **-13°20'36,8808"** e Long: **-44°37'35,0503"**, confrontando com **Lote 08**, daí segue com azimute **16°09'17"** e distância de **6,15 m** do lado esquerdo até o vértice **P-07**, de coordenada Lat: **-13°20'36,6883"** e Long: **-44°37'34,9937"**, confrontando com **Lote 06**, daí segue com azimute **286°06'43"** e distância de **8,94 m** do lado esquerdo até o vértice **P-08**, de coordenada Lat: **-13°20'36,6079"** e Long: **-44°37'35,2793"**, confrontando com **Lote 06**, daí segue com azimute **15°26'17"** e distância de **0,66 m** do lado esquerdo até o vértice **P-09**, de coordenada Lat: **-13°20'36,5873"** e Long: **-44°37'35,2735"**, confrontando com **Lote 06**, daí segue com azimute **285°46'23"** e distância de **2,12 m** do lado esquerdo até o vértice **P-10**, de coordenada Lat: **-13°20'36,5686"** e Long: **-44°37'35,3414"**, confrontando com **Lote 06**, daí segue com azimute **14°52'31"** e distância de **18,14 m** do lado esquerdo até o vértice **P-01**, de coordenada Lat: **-13°20'35,9977"** e Long: **-44°37'35,1875"**, confrontando com **Lote 06**.

PREFEITURA DE CORRENTINA

PREFEITURA DE CORRENTINA
CIDADE DE TODOS

Quadra: VIII
Lote: 06-B
Área: 145,88 m²

IMÓVEL: Lote **06-B**, Quadra: **VIII**, Loteamento: **Rio Rico**, com área total de **145,88 m²** metros quadrados e perímetro de 49,71 m, no perímetro urbano deste município, Inicia-se a descrição no vértice **P-01**, na coordenada Lat: **-13°20'36,0863"** e Long: **-44°37'34,8776"**, com azimute **106°21'00"** e distância de **9,55 m** de frente até o vértice **P-02**, de coordenada Lat: **-13°20'36,1733"** e Long: **-44°37'34,5728"**, confrontando com **Avenida Getúlio Vargas**, daí segue com azimute **195°28'35"** e distância de **15,38 m** do lado direito até o vértice **P-03**, de coordenada Lat: **-13°20'36,6560"** e Long: **-44°37'34,7085"**, confrontando com **Lote 07**, daí segue com azimute **286°40'17"** e distância de **3,06 m** ao fundo até o vértice **P-04**, de coordenada Lat: **-13°20'36,6275"** e Long: **-44°37'34,8060"**, confrontando com **Lote 07-A**, daí segue com azimute **286°40'18"** e distância de **6,39 m** ao fundo até o vértice **P-05**, de coordenada Lat: **-13°20'36,5681"** e Long: **-44°37'35,0097"**, confrontando com **Lote 06-A**, daí segue com azimute **15°06'51"** e distância de **15,33 m** do lado esquerdo até o vértice **P-01**, de coordenada Lat: **-13°20'36,0863"** e Long: **-44°37'34,8776"**, confrontando com **Lote 06-A**.

Quadra: VIII
Lote: 07
Área: 179,00 m²

IMÓVEL: Lote **07**, Quadra: **VIII**, Loteamento: **Rio Rico**, com área total de **179,00 m²** metros quadrados e perímetro de 54,05 m, no perímetro urbano deste município, Inicia-se a descrição no vértice **P-01**, na coordenada Lat: **-13°20'36,1733"** e Long: **-44°37'34,5728"**, com azimute **106°21'00"** e distância de **11,79 m** de frente até o vértice **P-02**, de coordenada Lat: **-13°20'36,2808"** e Long: **-44°37'34,1965"**, confrontando com **Avenida Getúlio Vargas**, daí segue com azimute **196°46'31"** e distância de **15,44 m** do lado direito até o vértice **P-03**, de coordenada Lat: **-13°20'36,7623"** e Long: **-44°37'34,3439"**, confrontando com **Rua Otávio Mangabeira**, daí segue com azimute **286°40'17"** e distância de **11,44 m** ao fundo até o vértice **P-04**, de coordenada Lat: **-13°20'36,6560"** e Long: **-44°37'34,7085"**, confrontando com **Lote 07-A**, daí segue com azimute **15°28'35"** e distância de **15,38 m** do lado esquerdo até o vértice **P-01**, de coordenada Lat: **-13°20'36,1733"** e Long: **-44°37'34,5728"**, confrontando com **Lote 06-B**.

Certificação Digital: W3GDW2EL-LHKSBPH8-FCULALY7-DBRXSLQV
Versão eletrônica disponível em: https://doem.org.br/ba/correntina
Documento assinado digitalmente conforme MP nº 2.200-2/2001 de 24/08/2001, que institui a infra-estrutura de Chaves Públicas Brasileira - ICP Brasil

PREFEITURA DE CORRENTINA
CIDADE DE TODOS

Quadra: VIII
Lote: 07-A
Área: 137,42 m²

IMÓVEL: Lote **07-A**, Quadra: **VIII**, Loteamento: **Rio Rico**, com área total de **137,42 m²** metros quadrados e perímetro de 47,92 m, no perímetro urbano deste município, Inicia-se a descrição no vértice **P-01**, na coordenada Lat: **-13°20'36,7623"** e Long: **-44°37'34,3439"**, com azimute **196°46'33"** e distância de **9,48 m** de frente até o vértice **P-02**, de coordenada Lat: **-13°20'37,0578"** e Long: **-44°37'34,4344"**, confrontando com **Rua Otávio Mangabeira**, daí segue com azimute **286°26'59"** e distância de **14,41 m** do lado direito até o vértice **P-03**, de coordenada Lat: **-13°20'36,9257"** e Long: **-44°37'34,8940"**, confrontando com **Lote 08**, daí segue com azimute **16°12'27"** e distância de **9,53 m** ao fundo até o vértice **P-04**, de coordenada Lat: **-13°20'36,6275"** e Long: **-44°37'34,8060"**, confrontando com **Lote 06-A**, daí segue com azimute **106°40'17"** e distância de **3,06 m** do lado esquerdo até o vértice **P-05**, de coordenada Lat: **-13°20'36,6560"** e Long: **-44°37'34,7085"**, confrontando com **Lote 06-B**, daí segue com azimute **106°40'17"** e distância de **11,44 m** do lado esquerdo até o vértice **P-01**, de coordenada Lat: **-13°20'36,7623"** e Long: **-44°37'34,3439"**, confrontando com **Lote 07**.

Quadra: VIII
Lote: 08
Área: 369,24 m²

IMÓVEL: Lote **08**, Quadra: **VIII**, Loteamento: **Rio Rico**, com área total de **369,24 m²** metros quadrados e perímetro de 85,87 m, no perímetro urbano deste município, Inicia-se a descrição no vértice **P-01**, na coordenada Lat: **-13°20'37,0578"** e Long: **-44°37'34,4344"**, com azimute **196°46'30"** e distância de **11,93 m** de frente até o vértice **P-02**, de coordenada Lat: **-13°20'37,4300"** e Long: **-44°37'34,5484"**, confrontando com **Rua Otávio Mangabeira**, daí segue com azimute **286°35'24"** e distância de **30,84 m** do lado direito até o vértice **P-03**, de coordenada Lat: **-13°20'37,1448"** e Long: **-44°37'35,5314"**, confrontando com **Lote 09**, daí segue com azimute **14°52'27"** e distância de **11,86 m** ao fundo até o vértice **P-04**, de coordenada Lat: **-13°20'36,7714"** e Long: **-44°37'35,4307"**, confrontando com **Lote 04**, daí segue com azimute **106°27'00"** e distância de **11,93 m** do lado esquerdo até o vértice **P-05**, de coordenada Lat: **-13°20'36,8808"** e Long: **-44°37'35,0503"**, confrontando com **Lote 06**, daí segue com azimute **106°26'58"** e distância de **4,90 m** do lado esquerdo até o vértice **P-06**, de coordenada Lat: **-13°20'36,9257"** e Long: **-44°37'34,8940"**, confrontando com **Lote 06-A**, daí segue com azimute **106°26'59"** e distância de **14,41 m** do lado esquerdo até o vértice **P-01**, de coordenada Lat: **-13°20'37,0578"** e Long: **-44°37'34,4344"**, confrontando com **Lote 07-A**.

Certificação Digital: W3GDW2EL-LHKSBPH8-FCULALY7-DBRXSLQV
Versão eletrônica disponível em: https://doem.org.br/ba/correntina
Documento assinado digitalmente conforme MP nº 2.200-2/2001 de 24/08/2001, que institui a infra-estrutura de Chaves Públicas Brasileira - ICP Brasil

PREFEITURA DE CORRENTINA
CIDADE DE TODOS

Quadra: VIII
Lote: 09
Área: 367,20 m²

Inscrição Cadastral:
Proprietário: **GILSON SILVA BARBOSA**, RG nº 0.222972270-SSP/BA, CPF nº 219.374.275-87, Brasileiro, vigilante, casado(a), residente e domiciliado na Rua Otávio Mangabeira, nº 15, , Rio Rico, na cidade de Correntina-BA

IMÓVEL: Lote **09**, Quadra: **VIII**, Loteamento: **Rio Rico**, com área total de **367,20 m²** metros quadrados e perímetro de 85,25 m, no perímetro urbano deste município, Inicia-se a descrição no vértice **P-01**, na coordenada Lat: **-13°20'37,4300"** e Long: **-44°37'34,5484"**, com azimute **196°46'32"** e distância de **11,98 m** de frente até o vértice **P-02**, de coordenada Lat: **-13°20'37,8036"** e Long: **-44°37'34,6628"**, confrontando com **Rua Otávio Mangabeira**, daí segue com azimute **286°35'25"** e distância de **30,44 m** do lado direito até o vértice **P-03**, de coordenada Lat: **-13°20'37,5221"** e Long: **-44°37'35,6331"**, confrontando com **Lote 10**, daí segue com azimute **14°52'27"** e distância de **11,99 m** ao fundo até o vértice **P-04**, de coordenada Lat: **-13°20'37,1448"** e Long: **-44°37'35,5314"**, confrontando com **Lote 05**, daí segue com azimute **106°35'24"** e distância de **30,84 m** do lado esquerdo até o vértice **P-01**, de coordenada Lat: **-13°20'37,4300"** e Long: **-44°37'34,5484"**, confrontando com **Lote 08**.

Quadra: VIII
Lote: 10
Área: 353,57 m²

Inscrição Cadastral:
Proprietário: **TRANS OLIVEIRA LTDA**, RG nº -, CPF nº 12.680.546/0001-10, , , , residente e domiciliado na Rua Ari Barroso, nº 33, , Rio Rico, na cidade de Correntina-BA

IMÓVEL: Lote **10**, Quadra: **VIII**, Loteamento: **Rio Rico**, com área total de **353,57 m²** metros quadrados e perímetro de 83,88 m, no perímetro urbano deste município, Inicia-se a descrição no vértice **P-01**, na coordenada Lat: **-13°20'37,8036"** e Long: **-44°37'34,6628"**, com azimute **196°46'32"** e distância de **11,69 m** de frente até o vértice **P-02**, de coordenada Lat: **-13°20'38,1681"** e Long: **-44°37'34,7744"**, confrontando com **Rua Otávio Mangabeira**, daí segue com azimute **286°35'24"** e distância de **30,06 m** do lado direito até o vértice **P-03**, de coordenada Lat: **-13°20'37,8902"** e Long: **-44°37'35,7323"**, confrontando com **Rua da Chácara Major Félix de Araújo**, daí segue com azimute **14°52'27"** e distância de **11,69 m** ao fundo até o vértice **P-04**, de coordenada Lat: **-13°20'37,5221"** e Long: **-44°37'35,6331"**, confrontando com **Lote 05-B**, daí segue com azimute **106°35'24"** e distância de **30,44 m** do lado esquerdo até o vértice **P-01**, de coordenada Lat: **-13°20'37,8036"** e Long: **-44°37'34,6628"**, confrontando com **Lote 09**.

Certificação Digital: W3GDW2EL-LHKSBPH8-FCULALY7-DBRXSLQV
Versão eletrônica disponível em: https://doem.org.br/ba/correntina
Documento assinado digitalmente conforme MP nº 2.200-2/2001 de 24/08/2001, que institui a infra-estrutura de Chaves Públicas Brasileira - ICP Brasil

PREFEITURA DE CORRENTINA
CIDADE DE TODOS

Quadra: IX
Lote: 01
Área: 99,48 m²

IMÓVEL: Lote **01**, Quadra: **IX**, Loteamento: **Rio Rico**, com área total de **99,48 m²** metros quadrados e perímetro de 41,45 m, no perímetro urbano deste município, Inicia-se a descrição no vértice **P-01**, na coordenada **E 540.529,3075 e N 8.524.958,0803**, com azimute **15°08'52"** e distância de **9,48 m** de frente até o vértice **P-02**, de coordenada **E 540.531,7844 e N 8.524.967,2297**, confrontando com **Rua Otávio Mangabeira**, daí segue com azimute **105°20'21"** e distância de **11,13 m** do lado direito até o vértice **P-03**, de coordenada **E 540.542,5193 e N 8.524.964,2851**, confrontando com **Quadra 04, Lot. Jaime Moreira**, daí segue com azimute **194°27'51"** e distância de **8,13 m** ao fundo até o vértice **P-04**, de coordenada **E 540.540,4882 e N 8.524.956,4113**, confrontando com **Lote 04**, daí segue com azimute **286°00'37"** e distância de **4,89 m** do lado esquerdo até o vértice **P-05**, de coordenada **E 540.535,7927 e N 8.524.957,7586**, confrontando com **Lote 03**, daí segue com azimute **194°39'16"** e distância de **1,46 m** do lado esquerdo até o vértice **P-06**, de coordenada **E 540.535,4243 e N 8.524.956,3499**, confrontando com **Lote 03**, daí segue com azimute **285°47'44"** e distância de **6,36 m** do lado esquerdo até o vértice **P-01**, de coordenada **E 540.529,3075 e N 8.524.958,0803**, confrontando com **Lote 02**.

Quadra: IX
Lote: 02
Área: 118,36 m²

IMÓVEL: Lote **02**, Quadra: **IX**, Loteamento: **Rio Rico**, com área total de **118,36 m²** metros quadrados e perímetro de 49,67 m, no perímetro urbano deste município, Inicia-se a descrição no vértice **P-01**, na coordenada **E 540.530,7623 e N 8.524.938,5216**, com azimute **286°23'59"** e distância de **6,52 m** de frente até o vértice **P-02**, de coordenada **E 540.524,5107 e N 8.524.940,3615**, confrontando com **Rua Ari Barroso**, daí segue com azimute **15°08'52"** e distância de **18,36 m** do lado direito até o vértice **P-03**, de coordenada **E 540.529,3075 e N 8.524.958,0803**, confrontando com **Rua Otávio Mangabeira**, daí segue com azimute **105°47'44"** e distância de **6,36 m** ao fundo até o vértice **P-04**, de coordenada **E 540.535,4243 e N 8.524.956,3499**, confrontando com **Lote 01**, daí segue com azimute **194°39'16"** e distância de **18,43 m** do lado esquerdo até o vértice **P-01**, de coordenada **E 540.530,7623 e N 8.524.938,5216**, confrontando com **Lote 03**.

Certificação Digital: W3GDW2EL-LHKSBPH8-FCULALY7-DBRXSLQV
Versão eletrônica disponível em: https://doem.org.br/ba/correntina
Documento assinado digitalmente conforme MP nº 2.200-2/2001 de 24/08/2001, que institui a infra-estrutura de Chaves Públicas Brasileira - ICP Brasil

PREFEITURA DE CORRENTINA
CIDADE DE TODOS

Quadra: IX
Lote: 03
Área: 97,85 m²

Matrícula: 7060
Proprietário: **VANDERLINO RODRIGUES CERRANO**, RG nº 07447290 92-SSP/BA, CPF nº 219.375.405-53, Brasileiro, lavrador, casado(a), residente e domiciliado na Rua Otávio Mangabeira, nº s/n, , Jaime Moreira, na cidade de Correntina-BA

IMÓVEL: Lote **03**, Quadra: **IX**, Loteamento: **Rio Rico**, com área total de **97,85 m²** metros quadrados e perímetro de 49,64 m, no perímetro urbano deste município, Inicia-se a descrição no vértice **P-01**, na coordenada **E 540.535,5129 e N 8.524.937,1234**, com azimute **286°24'01"** e distância de **4,95 m** de frente até o vértice **P-02**, de coordenada **E 540.530,7623 e N 8.524.938,5216**, confrontando com **Rua Ari Barroso**, daí segue com azimute **14°39'16"** e distância de **18,43 m** do lado direito até o vértice **P-03**, de coordenada **E 540.535,4243 e N 8.524.956,3499**, confrontando com **Lote 02**, daí segue com azimute **14°39'20"** e distância de **1,46 m** do lado direito até o vértice **P-04**, de coordenada **E 540.535,7927 e N 8.524.957,7586**, confrontando com **Lote 01**, daí segue com azimute **106°00'36"** e distância de **4,88 m** ao fundo até o vértice **P-05**, de coordenada **E 540.540,4882 e N 8.524.956,4113**, confrontando com **Lote 01**, daí segue com azimute **194°27'51"** e distância de **19,92 m** do lado esquerdo até o vértice **P-01**, de coordenada **E 540.535,5129 e N 8.524.937,1234**, confrontando com **Lote 04**.

Certificação Digital: W3GDW2EL-LHKSBPH8-FCULALY7-DBRXSLQV
Versão eletrônica disponível em: https://doem.org.br/ba/correntina
Documento assinado digitalmente conforme MP nº 2.200-2/2001 de 24/08/2001, que institui a infra-estrutura de Chaves Públicas Brasileira - ICP Brasil

PREFEITURA DE CORRENTINA
CIDADE DE TODOS

Quadra: IX
Lote: 04
Área: 196,81 m²

Matrícula: 8138
Proprietário: **MÁRCIA PANTA NEVES DOS SANTOS**, RG nº 1491526-SSP/DF, CPF nº 778.975.441-68, Brasileira, Técnica em enfermagem, solteiro(a), residente e domiciliado na , nº 7, QNL 19, Conjunto E, Casa, Taguatinga, , na cidade de Brasília/DF

IMÓVEL: Lote **04**, Quadra: **IX**, Loteamento: **Rio Rico**, com área total de **196,81 m²** metros quadrados e perímetro de 69,95 m, no perímetro urbano deste município, Inicia-se a descrição no vértice **P-01**, na coordenada **E 540.541,9193 e N 8.524.935,2380**, com azimute **286°23'57"** e distância de **6,68 m** de frente até o vértice **P-02**, de coordenada **E 540.535,5129 e N 8.524.937,1234**, confrontando com **Rua Ari Barroso**, daí segue com azimute **14°27'51"** e distância de **19,92 m** do lado direito até o vértice **P-03**, de coordenada **E 540.540,4882 e N 8.524.956,4113**, confrontando com **Lote 03**, daí segue com azimute **14°27'52"** e distância de **8,13 m** do lado direito até o vértice **P-04**, de coordenada **E 540.542,5193 e N 8.524.964,2851**, confrontando com **Lote 01**, daí segue com azimute **105°20'20"** e distância de **7,04 m** ao fundo até o vértice **P-05**, de coordenada **E 540.549,3122 e N 8.524.962,4218**, confrontando com **Quadra 04, Lot. Jaime Moreira**, daí segue com azimute **194°11'43"** e distância de **15,91 m** do lado esquerdo até o vértice **P-06**, de coordenada **E 540.545,4118 e N 8.524.947,0023**, confrontando com **Lote 05**, daí segue com azimute **196°32'05"** e distância de **12,27 m** do lado esquerdo até o vértice **P-01**, de coordenada **E 540.541,9193 e N 8.524.935,2380**, confrontando com **Lote 05**.

Certificação Digital: W3GDW2EL-LHKSBPH8-FCULALY7-DBRXSLQV
Versão eletrônica disponível em: https://doem.org.br/ba/correntina
Documento assinado digitalmente conforme MP nº 2.200-2/2001 de 24/08/2001, que institui a infra-estrutura de Chaves Públicas Brasileira - ICP Brasil

PREFEITURA DE CORRENTINA
CIDADE DE TODOS

Quadra: IX
Lote: 05
Área: 148,82 m²

IMÓVEL: Lote **05**, Quadra: **IX**, Loteamento: **Rio Rico**, com área total de **148,82 m²** metros quadrados e perímetro de 66,73 m, no perímetro urbano deste município, Inicia-se a descrição no vértice **P-01**, na coordenada **E 540.547,0998 e N 8.524.933,7133**, com azimute **286°24'00"** e distância de **5,40 m** de frente até o vértice **P-02**, de coordenada **E 540.541,9193 e N 8.524.935,2380**, confrontando com **Rua Ari Barroso**, daí segue com azimute **16°32'05"** e distância de **12,27 m** do lado direito até o vértice **P-03**, de coordenada **E 540.545,4118 e N 8.524.947,0023**, confrontando com **Lote 04**, daí segue com azimute **14°11'43"** e distância de **15,91 m** do lado direito até o vértice **P-04**, de coordenada **E 540.549,3122 e N 8.524.962,4218**, confrontando com **Lote 04**, daí segue com azimute **105°20'23"** e distância de **4,85 m** ao fundo até o vértice **P-05**, de coordenada **E 540.553,9868 e N 8.524.961,1395**, confrontando com **Quadra 04, Lot. Jaime Moreira**, daí segue com azimute **191°47'21"** e distância de **14,47 m** do lado esquerdo até o vértice **P-06**, de coordenada **E 540.551,0304 e N 8.524.946,9746**, confrontando com **Lote 06**, daí segue com azimute **196°30'35"** e distância de **13,83 m** do lado esquerdo até o vértice **P-01**, de coordenada **E 540.547,0998 e N 8.524.933,7133**, confrontando com **Lote 06**.

Certificação Digital: W3GDW2EL-LHKSBPH8-FCULALY7-DBRXSLQV
Versão eletrônica disponível em: https://doem.org.br/ba/correntina
Documento assinado digitalmente conforme MP nº 2.200-2/2001 de 24/08/2001, que institui a infra-estrutura de Chaves Públicas Brasileira - ICP Brasil

PREFEITURA DE CORRENTINA
CIDADE DE TODOS

Quadra: IX
Lote: 06
Área: 188,47 m²

Matrícula: 6980
Proprietário: **DELIRIA FRANCISCA DE SALES**, RG nº 07433919-26-SSP/BA, CPF nº 691.860.225-04, Brasileira, lavradora, divorciado(a), residente e domiciliado na Rua Ari Barroso, nº 315, , Rio Rico, na cidade de Correntina-BA

IMÓVEL: Lote **06**, Quadra: **IX**, Loteamento: **Rio Rico**, com área total de **188,47 m²** metros quadrados e perímetro de 70,31 m, no perímetro urbano deste município, Inicia-se a descrição no vértice **P-01**, na coordenada **E 540.553,8643 e N 8.524.931,7225**, com azimute **286°23'57"** e distância de **7,05 m** de frente até o vértice **P-02**, de coordenada **E 540.547,0998 e N 8.524.933,7133**, confrontando com **Rua Ari Barroso**, daí segue com azimute **16°30'35"** e distância de **13,83 m** do lado direito até o vértice **P-03**, de coordenada **E 540.551,0304 e N 8.524.946,9746**, confrontando com **Lote 05**, daí segue com azimute **11°47'21"** e distância de **14,47 m** do lado direito até o vértice **P-04**, de coordenada **E 540.553,9868 e N 8.524.961,1395**, confrontando com **Lote 05**, daí segue com azimute **105°20'18"** e distância de **6,53 m** ao fundo até o vértice **P-05**, de coordenada **E 540.560,2857 e N 8.524.959,4118**, confrontando com **Quadra 04, Lot. Jaime Moreira**, daí segue com azimute **191°32'52"** e distância de **11,58 m** do lado esquerdo até o vértice **P-06**, de coordenada **E 540.557,9681 e N 8.524.948,0688**, confrontando com **Lote 07**, daí segue com azimute **194°05'35"** e distância de **16,85 m** do lado esquerdo até o vértice **P-01**, de coordenada **E 540.553,8643 e N 8.524.931,7225**, confrontando com **Lote 07**.

Quadra: IX
Lote: 07
Área: 185,08 m²

IMÓVEL: Lote **07**, Quadra: **IX**, Loteamento: **Rio Rico**, com área total de **185,08 m²** metros quadrados e perímetro de 70,25 m, no perímetro urbano deste município, Inicia-se a descrição no vértice **P-01**, na coordenada **E 540.559,5440 e N 8.524.930,0509**, com azimute **286°23'59"** e distância de **5,92 m** de frente até o vértice **P-02**, de coordenada **E 540.553,8643 e N 8.524.931,7225**, confrontando com **Rua Ari Barroso**, daí segue com azimute **14°05'35"** e distância de **16,85 m** do lado direito até o vértice **P-03**, de coordenada **E 540.557,9681 e N 8.524.948,0688**, confrontando com **Lote 06**, daí segue com azimute **11°32'52"** e distância de **11,58 m** do lado direito até o vértice **P-04**, de coordenada **E 540.560,2857 e N 8.524.959,4118**, confrontando com **Lote 06**, daí segue com azimute **105°20'23"** e distância de **7,39 m** ao fundo até o vértice **P-05**, de coordenada **E 540.567,4169 e N 8.524.957,4556**, confrontando com **Quadra 04, Lot. Jaime Moreira**, daí segue com azimute **196°01'42"** e distância de **28,51 m** do lado esquerdo até o vértice **P-01**, de coordenada **E 540.559,5440 e N 8.524.930,0509**, confrontando com **Lote 08**.

Certificação Digital: W3GDW2EL-LHKSBPH8-FCULALY7-DBRXSLQV
Versão eletrônica disponível em: https://doem.org.br/ba/correntina
Documento assinado digitalmente conforme MP nº 2.200-2/2001 de 24/08/2001, que institui a infra-estrutura de Chaves Públicas Brasileira - ICP Brasil

PREFEITURA DE CORRENTINA
CIDADE DE TODOS

Quadra: IX
Lote: 08
Área: 198,51 m²

IMÓVEL: Lote **08**, Quadra: **IX**, Loteamento: **Rio Rico**, com área total de **198,51 m²** metros quadrados e perímetro de 73,90 m, no perímetro urbano deste município, Inicia-se a descrição no vértice **P-01**, na coordenada **E 540.565,3365 e N 8.524.926,4310**, com azimute **286°09'13"** e distância de **6,57 m** de frente até o vértice **P-02**, de coordenada **E 540.559,0289 e N 8.524.928,2580**, confrontando com **Rua Ari Barroso**, daí segue com azimute **16°01'46"** e distância de **1,87 m** do lado direito até o vértice **P-03**, de coordenada **E 540.559,5440 e N 8.524.930,0509**, confrontando com **Rua Ari Barroso**, daí segue com azimute **16°01'42"** e distância de **28,51 m** do lado direito até o vértice **P-04**, de coordenada **E 540.567,4169 e N 8.524.957,4556**, confrontando com **Lote 07**, daí segue com azimute **105°20'19"** e distância de **6,48 m** ao fundo até o vértice **P-05**, de coordenada **E 540.573,6686 e N 8.524.955,7408**, confrontando com **Quadra 04, Lot. Jaime Moreira**, daí segue com azimute **195°52'09"** e distância de **30,47 m** do lado esquerdo até o vértice **P-01**, de coordenada **E 540.565,3365 e N 8.524.926,4310**, confrontando com **Lote 09**.

Quadra: IX
Lote: 09
Área: 175,66 m²

IMÓVEL: Lote **09**, Quadra: **IX**, Loteamento: **Rio Rico**, com área total de **175,66 m²** metros quadrados e perímetro de 72,53 m, no perímetro urbano deste município, Inicia-se a descrição no vértice **P-01**, na coordenada **E 540.570,7579 e N 8.524.924,8606**, com azimute **286°09'16"** e distância de **5,64 m** de frente até o vértice **P-02**, de coordenada **E 540.565,3365 e N 8.524.926,4310**, confrontando com **Rua Ari Barroso**, daí segue com azimute **15°52'09"** e distância de **30,47 m** do lado direito até o vértice **P-03**, de coordenada **E 540.573,6686 e N 8.524.955,7408**, confrontando com **Lote 08**, daí segue com azimute **105°20'21"** e distância de **5,87 m** ao fundo até o vértice **P-04**, de coordenada **E 540.579,3298 e N 8.524.954,1879**, confrontando com **Quadra 04, Lot. Jaime Moreira**, daí segue com azimute **196°17'34"** e distância de **30,55 m** do lado esquerdo até o vértice **P-01**, de coordenada **E 540.570,7579 e N 8.524.924,8606**, confrontando com **Lote 10**.

PREFEITURA DE CORRENTINA
CIDADE DE TODOS

Quadra: IX
Lote: 10
Área: 190,55 m²

IMÓVEL: Lote **10**, Quadra: **IX**, Loteamento: **Rio Rico**, com área total de **190,55 m²** metros quadrados e perímetro de 73,64 m, no perímetro urbano deste município, Inicia-se a descrição no vértice **P-01**, na coordenada **E 540.576,9854 e N 8.524.923,0568**, com azimute **286°09'14"** e distância de **6,48 m** de frente até o vértice **P-02**, de coordenada **E 540.570,7579 e N 8.524.924,8606**, confrontando com **Rua Ari Barroso**, daí segue com azimute **16°17'35"** e distância de **30,55 m** do lado direito até o vértice **P-03**, de coordenada **E 540.579,3298 e N 8.524.954,1879**, confrontando com **Lote 09**, daí segue com azimute **105°20'21"** e distância de **5,97 m** ao fundo até o vértice **P-04**, de coordenada **E 540.585,0890 e N 8.524.952,6081**, confrontando com **Quadra 04, Lot. Jaime Moreira**, daí segue com azimute **195°20'06"** e distância de **30,64 m** do lado esquerdo até o vértice **P-01**, de coordenada **E 540.576,9854 e N 8.524.923,0568**, confrontando com **Lote 11**.

Quadra: IX
Lote: 11
Área: 159,75 m²

Matrícula: 18303
Proprietário: **ZILENE BARBOSA DOS SANTOS**, RG nº 1133942920-SSP/BA, CPF nº 809.318.125-34, Brasileiro, atendente, divorciada(a), residente e domiciliado nesta cidade de Correntina-BA

IMÓVEL: Lote **11**, Quadra: **IX**, Loteamento: **Rio Rico**, com área total de **159,75 m²** metros quadrados e perímetro de 71,55 m, no perímetro urbano deste município, Inicia-se a descrição no vértice **P-01**, na coordenada **E 540.581,8222 e N 8.524.921,9447**, com azimute **282°56'55"** e distância de **4,96 m** de frente até o vértice **P-02**, de coordenada **E 540.576,9854 e N 8.524.923,0568**, confrontando com **Rua Ari Barroso**, daí segue com azimute **15°20'05"** e distância de **30,64 m** do lado direito até o vértice **P-03**, de coordenada **E 540.585,0890 e N 8.524.952,6081**, confrontando com **Lote 10**, daí segue com azimute **105°20'19"** e distância de **5,51 m** ao fundo até o vértice **P-04**, de coordenada **E 540.590,3983 e N 8.524.951,1518**, confrontando com **Quadra 04, Lot. Jaime Moreira**, daí segue com azimute **196°21'50"** e distância de **30,44 m** do lado esquerdo até o vértice **P-01**, de coordenada **E 540.581,8222 e N 8.524.921,9447**, confrontando com **Lote 12**.

Correntina - BA, Quinta-feira, 11 de Dezembro de 2025.

PREFEITURA DE CORRENTINA
CIDADE DE TODOS

Quadra: IX
Lote: 12
Área: 125,76 m²

IMÓVEL: Lote **12**, Quadra: **IX**, Loteamento: **Rio Rico**, com área total de **125,76 m²** metros quadrados e perímetro de 68,99 m, no perímetro urbano deste município, Inicia-se a descrição no vértice **P-01**, na coordenada **E 540.586,0595 e N 8.524.920,9712**, com azimute **282°56'20"** e distância de **4,35 m** de frente até o vértice **P-02**, de coordenada **E 540.581,8222 e N 8.524.921,9447**, confrontando com **Rua Ari Barroso**, daí segue com azimute **16°21'50"** e distância de **30,44 m** do lado direito até o vértice **P-03**, de coordenada **E 540.590,3983 e N 8.524.951,1518**, confrontando com **Lote 11**, daí segue com azimute **105°20'18"** e distância de **3,95 m** ao fundo até o vértice **P-04**, de coordenada **E 540.594,2045 e N 8.524.950,1078**, confrontando com **Quadra 04, Lot. Jaime Moreira**, daí segue com azimute **195°37'05"** e distância de **30,25 m** do lado esquerdo até o vértice **P-01**, de coordenada **E 540.586,0595 e N 8.524.920,9712**, confrontando com **Lote 13**.

Certificação Digital: W3GDW2EL-LHKSBPH8-FCULALY7-DBRXSLQV
Versão eletrônica disponível em: https://doem.org.br/ba/correntina
Documento assinado digitalmente conforme MP nº 2.200-2/2001 de 24/08/2001, que institui a infra-estrutura de Chaves Públicas Brasileira - ICP Brasil

PREFEITURA DE CORRENTINA
CIDADE DE TODOS

Quadra: IX
Lote: 13-A
Área: 185,25 m²

Matrícula: 8515
Proprietário: **EMANOEL JOSÉ FERNANDES**, RG nº 3713268-2ª VIA-SSP/GO, CPF nº 802.403.991-53, Brasileiro, Pedreiro, solteiro(a), residente e domiciliado na Rua Ari Barroso, nº 371, Quadra IX, lote n° 13-A, Rio Rico, na cidade de Correntina-BA

IMÓVEL: Lote **13-A**, Quadra: **IX**, Loteamento: **Rio Rico**, com área total de **185,25 m²** metros quadrados e perímetro de 73,13 m, no perímetro urbano deste município, Inicia-se a descrição no vértice **P-01**, na coordenada **E 540.598,3920 e N 8.524.917,3879**, com azimute **286°12'06"** e distância de **7,34 m** de frente até o vértice **P-02**, de coordenada **E 540.591,3407 e N 8.524.919,4367**, confrontando com **Rua Ari Barroso**, daí segue com azimute **15°26'21"** e distância de **30,34 m** do lado direito até o vértice **P-03**, de coordenada **E 540.599,4167 e N 8.524.948,6781**, confrontando com **Lote 13**, daí segue com azimute **105°20'24"** e distância de **3,70 m** ao fundo até o vértice **P-04**, de coordenada **E 540.602,9841 e N 8.524.947,6995**, confrontando com **Quadra 04, Lot. Jaime Moreira**, daí segue com azimute **105°20'32"** e distância de **0,64 m** ao fundo até o vértice **P-05**, de coordenada **E 540.603,5968 e N 8.524.947,5314**, confrontando com **Quadra 04, Lot. Jaime Moreira**, daí segue com azimute **180°57'55"** e distância de **0,31 m** ao fundo até o vértice **P-06**, de coordenada **E 540.603,5915 e N 8.524.947,2168**, confrontando com **Quadra 04, Lot. Jaime Moreira**, daí segue com azimute **94°22'59"** e distância de **0,47 m** ao fundo até o vértice **P-07**, de coordenada **E 540.604,0651 e N 8.524.947,1805**, confrontando com **Quadra 04, Lot. Jaime Moreira**, daí segue com azimute **190°46'52"** e distância de **30,33 m** do lado esquerdo até o vértice **P-01**, de coordenada **E 540.598,3920 e N 8.524.917,3879**, confrontando com **Quadra C, Lot. Antônio de França Barbosa**.

Certificação Digital: W3GDW2EL-LHKSBPH8-FCULALY7-DBRXSLQV
Versão eletrônica disponível em: https://doem.org.br/ba/correntina
Documento assinado digitalmente conforme MP nº 2.200-2/2001 de 24/08/2001, que institui a infra-estrutura de Chaves Públicas Brasileira - ICP Brasil

PREFEITURA DE CORRENTINA
CIDADE DE TODOS

Quadra: IX
Lote: 13
Área: 165,17 m²

Matrícula: 8514
Proprietário: **RAIZA FLÔRES BORBA LINS**, RG nº 958049785-SSP/BA, CPF nº 98102630159, Brasileira, nutricionista, divorciado(a), residente e domiciliado na Rua Ari Barroso, nº , Lote 13-A, Rio Rico, na cidade de Correntina-BA

IMÓVEL: Lote **13**, Quadra: **IX**, Loteamento: **Rio Rico**, com área total de **165,17 m²** metros quadrados e perímetro de 71,49 m, no perímetro urbano deste município, Inicia-se a descrição no vértice **P-01**, na coordenada **E 540.591,3407 e N 8.524.919,4367**, com azimute **286°12'05"** e distância de **5,50 m** de frente até o vértice **P-02**, de coordenada **E 540.586,0595 e N 8.524.920,9712**, confrontando com **Rua Ari Barroso**, daí segue com azimute **15°37'05"** e distância de **30,25 m** do lado direito até o vértice **P-03**, de coordenada **E 540.594,2045 e N 8.524.950,1078**, confrontando com **Lote 12**, daí segue com azimute **105°20'21"** e distância de **5,40 m** ao fundo até o vértice **P-04**, de coordenada **E 540.599,4167 e N 8.524.948,6781**, confrontando com **Quadra 04, Lot. Jaime Moreira**, daí segue com azimute **195°26'21"** e distância de **30,34 m** do lado esquerdo até o vértice **P-01**, de coordenada **E 540.591,3407 e N 8.524.919,4367**, confrontando com **Lote 13-A**.

Quadra: X
Lote: 01
Área: 258,40 m²

Matrícula: 3914
Proprietário: **RAIMUNDA DE SOUZA BARBOSA**, RG nº -, CPF nº 364.357.671-49, Brasileira, Do lar, solteiro(a), residente e domiciliado na , nº , , , na cidade de Correntina-BA

IMÓVEL: Lote **01**, Quadra: **X**, Loteamento: **Rio Rico**, com área total de **258,40 m²** metros quadrados e perímetro de 66,54 m, no perímetro urbano deste município, Inicia-se a descrição no vértice **P-01**, na coordenada Lat: **-13°20'34,0749"** e Long: **-44°37'32,9406"**, com azimute **106°11'48"** e distância de **12,48 m** de frente até o vértice **P-02**, de coordenada Lat: **-13°20'34,1877"** e Long: **-44°37'32,5421"**, confrontando com **Rua Ari Barroso**, daí segue com azimute **196°22'19"** e distância de **20,79 m** do lado direito até o vértice **P-03**, de coordenada Lat: **-13°20'34,8372"** e Long: **-44°37'32,7359"**, confrontando com **Lote 03**, daí segue com azimute **285°04'17"** e distância de **12,24 m** ao fundo até o vértice **P-04**, de coordenada Lat: **-13°20'34,7342"** e Long: **-44°37'33,1289"**, confrontando com **Lote 02**, daí segue com azimute **15°42'42"** e distância de **21,03 m** do lado esquerdo até o vértice **P-01**, de coordenada Lat: **-13°20'34,0749"** e Long: **-44°37'32,9406"**, confrontando com **Rua Otávio Mangabeira**.

Certificação Digital: W3GDW2EL-LHKSBPH8-FCULALY7-DBRXSLQV
Versão eletrônica disponível em: https://doem.org.br/ba/correntina
Documento assinado digitalmente conforme MP nº 2.200-2/2001 de 24/08/2001, que institui a infra-estrutura de Chaves Públicas Brasileira - ICP Brasil

PREFEITURA DE CORRENTINA
CIDADE DE TODOS

Quadra: X
Lote: 02
Área: 120,56 m²

Matrícula: 4182
Proprietário: **ANA MARIA DE SOUZA**, RG nº 3244455-3087930-SESP/GO, CPF nº 659.946.555-20, Brasileira, Lavradora aposentada, casado(a), residente e domiciliado na Rua Otávio Mangabeira, nº 108, Lote 2, Quadra X, Rio Rico, na cidade de Correntina-BA

IMÓVEL: Lote **02**, Quadra: **X**, Loteamento: **Rio Rico**, com área total de **120,56 m²** metros quadrados e perímetro de 44,15 m, no perímetro urbano deste município, Inicia-se a descrição no vértice **P-01**, na coordenada Lat: **-13°20'35,0416"** e Long: **-44°37'33,2167"**, com azimute **15°42'42"** e distância de **9,80 m** de frente até o vértice **P-02**, de coordenada Lat: **-13°20'34,7342"** e Long: **-44°37'33,1289"**, confrontando com **Rua Otávio Mangabeira**, daí segue com azimute **105°04'17"** e distância de **12,24 m** do lado direito até o vértice **P-03**, de coordenada Lat: **-13°20'34,8372"** e Long: **-44°37'32,7359"**, confrontando com **Lote 01**, daí segue com azimute **196°22'19"** e distância de **9,99 m** ao fundo até o vértice **P-04**, de coordenada Lat: **-13°20'35,1494"** e Long: **-44°37'32,8290"**, confrontando com **Lote 03**, daí segue com azimute **285°56'38"** e distância de **12,12 m** do lado esquerdo até o vértice **P-01**, de coordenada Lat: **-13°20'35,0416"** e Long: **-44°37'33,2167"**, confrontando com **Lote 09**.

Quadra: X
Lote: 03
Área: 370,24 m²

IMÓVEL: Lote **03**, Quadra: **X**, Loteamento: **Rio Rico**, com área total de **370,24 m²** metros quadrados e perímetro de 85,59 m, no perímetro urbano deste município, Inicia-se a descrição no vértice **P-01**, na coordenada Lat: **-13°20'34,1877"** e Long: **-44°37'32,5421"**, com azimute **106°11'48"** e distância de **12,19 m** de frente até o vértice **P-02**, de coordenada Lat: **-13°20'34,2977"** e Long: **-44°37'32,1528"**, confrontando com **Rua Ari Barroso**, daí segue com azimute **196°55'37"** e distância de **30,73 m** do lado direito até o vértice **P-03**, de coordenada Lat: **-13°20'35,2552"** e Long: **-44°37'32,4488"**, confrontando com **Lote 04**, daí segue com azimute **285°56'37"** e distância de **11,89 m** ao fundo até o vértice **P-04**, de coordenada Lat: **-13°20'35,1494"** e Long: **-44°37'32,8290"**, confrontando com **Lote 10**, daí segue com azimute **16°22'19"** e distância de **9,99 m** do lado esquerdo até o vértice **P-05**, de coordenada Lat: **-13°20'34,8372"** e Long: **-44°37'32,7359"**, confrontando com **Lote 02**, daí segue com azimute **16°22'19"** e distância de **20,79 m** do lado esquerdo até o vértice **P-01**, de coordenada Lat: **-13°20'34,1877"** e Long: **-44°37'32,5421"**, confrontando com **Lote 01**.

Certificação Digital: W3GDW2EL-LHKSBPH8-FCULALY7-DBRXSLQV
Versão eletrônica disponível em: https://doem.org.br/ba/correntina
Documento assinado digitalmente conforme MP nº 2.200-2/2001 de 24/08/2001, que institui a infra-estrutura de Chaves Públicas Brasileira - ICP Brasil

PREFEITURA DE CORRENTINA
CIDADE DE TODOS

Quadra: X
Lote: 04
Área: 398,12 m²

IMÓVEL: Lote **04**, Quadra: **X**, Loteamento: **Rio Rico**, com área total de **398,12 m²** metros quadrados e perímetro de 87,35 m, no perímetro urbano deste município, Inicia-se a descrição no vértice **P-01**, na coordenada Lat: **-13°20'34,2977"** e Long: **-44°37'32,1528"**, com azimute **106°11'49"** e distância de **12,23 m** de frente até o vértice **P-02**, de coordenada Lat: **-13°20'34,4082"** e Long: **-44°37'31,7621"**, confrontando com **Rua Ari Barroso**, daí segue com azimute **194°10'29"** e distância de **30,69 m** do lado direito até o vértice **P-03**, de coordenada Lat: **-13°20'35,3771"** e Long: **-44°37'32,0104"**, confrontando com **Lote 05**, daí segue com azimute **285°56'35"** e distância de **1,42 m** ao fundo até o vértice **P-04**, de coordenada Lat: **-13°20'35,3645"** e Long: **-44°37'32,0558"**, confrontando com **Lote 12**, daí segue com azimute **285°56'39"** e distância de **5,02 m** ao fundo até o vértice **P-05**, de coordenada Lat: **-13°20'35,3198"** e Long: **-44°37'32,2165"**, confrontando com **Lote 11-A**, daí segue com azimute **285°56'38"** e distância de **7,26 m** ao fundo até o vértice **P-06**, de coordenada Lat: **-13°20'35,2552"** e Long: **-44°37'32,4488"**, confrontando com **Lote 11**, daí segue com azimute **16°55'37"** e distância de **30,73 m** do lado esquerdo até o vértice **P-01**, de coordenada Lat: **-13°20'34,2977"** e Long: **-44°37'32,1528"**, confrontando com **Lote 03**.

Quadra: X
Lote: 05
Área: 350,38 m²

IMÓVEL: Lote **05**, Quadra: **X**, Loteamento: **Rio Rico**, com área total de **350,38 m²** metros quadrados e perímetro de 84,25 m, no perímetro urbano deste município, Inicia-se a descrição no vértice **P-01**, na coordenada Lat: **-13°20'34,4082"** e Long: **-44°37'31,7621"**, com azimute **106°11'49"** e distância de **10,90 m** de frente até o vértice **P-02**, de coordenada Lat: **-13°20'34,5067"** e Long: **-44°37'31,4141"**, confrontando com **Rua Ari Barroso**, daí segue com azimute **192°10'02"** e distância de **30,69 m** do lado direito até o vértice **P-03**, de coordenada Lat: **-13°20'35,4836"** e Long: **-44°37'31,6276"**, confrontando com **Lote 06**, daí segue com azimute **285°56'39"** e distância de **7,59 m** ao fundo até o vértice **P-04**, de coordenada Lat: **-13°20'35,4161"** e Long: **-44°37'31,8703"**, confrontando com **Lote 13**, daí segue com azimute **285°56'36"** e distância de **4,38 m** ao fundo até o vértice **P-05**, de coordenada Lat: **-13°20'35,3771"** e Long: **-44°37'32,0104"**, confrontando com **Lote 12**, daí segue com azimute **14°10'29"** e distância de **30,69 m** do lado esquerdo até o vértice **P-01**, de coordenada Lat: **-13°20'34,4082"** e Long: **-44°37'31,7621"**, confrontando com **Lote 04**.

Certificação Digital: W3GDW2EL-LHKSBPH8-FCULALY7-DBRXSLQV
Versão eletrônica disponível em: https://doem.org.br/ba/correntina
Documento assinado digitalmente conforme MP nº 2.200-2/2001 de 24/08/2001, que institui a infra-estrutura de Chaves Públicas Brasileira - ICP Brasil

PREFEITURA DE CORRENTINA
CIDADE DE TODOS

Quadra: X
Lote: 06
Área: 382,16 m²

IMÓVEL: Lote **06**, Quadra: **X**, Loteamento: **Rio Rico**, com área total de **382,16 m²** metros quadrados e perímetro de 86,30 m, no perímetro urbano deste município, Inicia-se a descrição no vértice **P-01**, na coordenada Lat: **-13°20'34,5067"** e Long: **-44°37'31,4141"**, com azimute **106°11'48"** e distância de **12,63 m** de frente até o vértice **P-02**, de coordenada Lat: **-13°20'34,6208"** e Long: **-44°37'31,0106"**, confrontando com **Rua Ari Barroso**, daí segue com azimute **192°41'08"** e distância de **30,62 m** do lado direito até o vértice **P-03**, de coordenada Lat: **-13°20'35,5934"** e Long: **-44°37'31,2326"**, confrontando com **Lote 07**, daí segue com azimute **285°56'39"** e distância de **5,61 m** ao fundo até o vértice **P-04**, de coordenada Lat: **-13°20'35,5436"** e Long: **-44°37'31,4119"**, confrontando com **Lote 14-A**, daí segue com azimute **285°56'35"** e distância de **6,01 m** ao fundo até o vértice **P-05**, de coordenada Lat: **-13°20'35,4901"** e Long: **-44°37'31,6040"**, confrontando com **Lote 14**, daí segue com azimute **285°56'47"** e distância de **0,74 m** ao fundo até o vértice **P-06**, de coordenada Lat: **-13°20'35,4836"** e Long: **-44°37'31,6276"**, confrontando com **Lote 13**, daí segue com azimute **12°10'02"** e distância de **30,69 m** do lado esquerdo até o vértice **P-01**, de coordenada Lat: **-13°20'34,5067"** e Long: **-44°37'31,4141"**, confrontando com **Lote 05**.

Quadra: X
Lote: 07
Área: 370,75 m²

IMÓVEL: Lote **07**, Quadra: **X**, Loteamento: **Rio Rico**, com área total de **370,75 m²** metros quadrados e perímetro de 85,48 m, no perímetro urbano deste município, Inicia-se a descrição no vértice **P-01**, na coordenada Lat: **-13°20'34,6208"** e Long: **-44°37'31,0106"**, com azimute **106°11'48"** e distância de **12,10 m** de frente até o vértice **P-02**, de coordenada Lat: **-13°20'34,7301"** e Long: **-44°37'30,6243"**, confrontando com **Rua Ari Barroso**, daí segue com azimute **192°30'55"** e distância de **30,57 m** do lado direito até o vértice **P-03**, de coordenada Lat: **-13°20'35,7018"** e Long: **-44°37'30,8430"**, confrontando com **Lote 08**, daí segue com azimute **285°56'41"** e distância de **5,33 m** ao fundo até o vértice **P-04**, de coordenada Lat: **-13°20'35,6544"** e Long: **-44°37'31,0133"**, confrontando com **Lote 15-A**, daí segue com azimute **285°56'37"** e distância de **6,35 m** ao fundo até o vértice **P-05**, de coordenada Lat: **-13°20'35,5979"** e Long: **-44°37'31,2164"**, confrontando com **Lote 15**, daí segue com azimute **285°56'27"** e distância de **0,51 m** ao fundo até o vértice **P-06**, de coordenada Lat: **-13°20'35,5934"** e Long: **-44°37'31,2326"**, confrontando com **Lote 14-A**, daí segue com azimute **12°41'08"** e distância de **30,62 m** do lado esquerdo até o vértice **P-01**, de coordenada Lat: **-13°20'34,6208"** e Long: **-44°37'31,0106"**, confrontando com **Lote 06**.

Certificação Digital: W3GDW2EL-LHKSBPH8-FCULALY7-DBRXSLQV
Versão eletrônica disponível em: https://doem.org.br/ba/correntina
Documento assinado digitalmente conforme MP nº 2.200-2/2001 de 24/08/2001, que institui a infra-estrutura de Chaves Públicas Brasileira - ICP Brasil

PREFEITURA DE CORRENTINA
CIDADE DE TODOS

Quadra: X
Lote: 08
Área: 217,46 m²

IMÓVEL: Lote **08**, Quadra: **X**, Loteamento: **Rio Rico**, com área total de **217,46 m²** metros quadrados e perímetro de 75,01 m, no perímetro urbano deste município, Inicia-se a descrição no vértice **P-01**, na coordenada Lat: **-13°20'34,7301"** e Long: **-44°37'30,6243"**, com azimute **106°11'49"** e distância de **6,59 m** de frente até o vértice **P-02**, de coordenada Lat: **-13°20'34,7896"** e Long: **-44°37'30,4139"**, confrontando com **Rua Ari Barroso**, daí segue com azimute **190°12'25"** e distância de **30,06 m** do lado direito até o vértice **P-03**, de coordenada Lat: **-13°20'35,7527"** e Long: **-44°37'30,5894"**, confrontando com **Quadra B, Lot. Antônio de França Barbosa**, daí segue com azimute **281°40'49"** e distância de **6,47 m** ao fundo até o vértice **P-04**, de coordenada Lat: **-13°20'35,7104"** e Long: **-44°37'30,8001"**, confrontando com **Lote 15-B**, daí segue com azimute **281°40'36"** e distância de **1,32 m** ao fundo até o vértice **P-05**, de coordenada Lat: **-13°20'35,7018"** e Long: **-44°37'30,8430"**, confrontando com **Lote 15-A**, daí segue com azimute **12°30'55"** e distância de **30,57 m** do lado esquerdo até o vértice **P-01**, de coordenada Lat: **-13°20'34,7301"** e Long: **-44°37'30,6243"**, confrontando com **Lote 07**.

Quadra: X
Lote: 09
Área: 363,24 m²

IMÓVEL: Lote **09**, Quadra: **X**, Loteamento: **Rio Rico**, com área total de **363,24 m²** metros quadrados e perímetro de 84,69 m, no perímetro urbano deste município, Inicia-se a descrição no vértice **P-01**, na coordenada Lat: **-13°20'36,0996"** e Long: **-44°37'33,1125"**, com azimute **286°01'59"** e distância de **11,77 m** de frente até o vértice **P-02**, de coordenada Lat: **-13°20'35,9943"** e Long: **-44°37'33,4888"**, confrontando com **Avenida Getúlio Vargas**, daí segue com azimute **15°42'42"** e distância de **30,39 m** do lado direito até o vértice **P-03**, de coordenada Lat: **-13°20'35,0416"** e Long: **-44°37'33,2167"**, confrontando com **Rua Otávio Mangabeira**, daí segue com azimute **105°56'38"** e distância de **12,12 m** ao fundo até o vértice **P-04**, de coordenada Lat: **-13°20'35,1494"** e Long: **-44°37'32,8290"**, confrontando com **Lote 02**, daí segue com azimute **196°22'19"** e distância de **30,41 m** do lado esquerdo até o vértice **P-01**, de coordenada Lat: **-13°20'36,0996"** e Long: **-44°37'33,1125"**, confrontando com **Lote 10**.

Certificação Digital: W3GDW2EL-LHKSBPH8-FCULALY7-DBRXSLQV
Versão eletrônica disponível em: https://doem.org.br/ba/correntina
Documento assinado digitalmente conforme MP nº 2.200-2/2001 de 24/08/2001, que institui a infra-estrutura de Chaves Públicas Brasileira - ICP Brasil

PREFEITURA DE CORRENTINA
CIDADE DE TODOS

Quadra: X
Lote: 10
Área: 366,91 m²

Matrícula: 13341
Proprietário: **JOSÉ ELIAS BATISTA NETO**, RG nº 0.960492860-SSP/BA, CPF nº 967.231.575-91, Brasileiro, lavrador, casado(a), residente e domiciliado na Fazenda Tabua, nº , , Zona Rural, na cidade de Correntina-BA

Matrícula: 13341
Proprietário: **IVANEIDE BATISTA NEVES MOREIRA**, RG nº 7654570-SSP/GO, CPF nº 006.436.185-38, Brasileira, Dona de casa, casado(a), residente e domiciliado na , nº , , , na cidade de Indiara-GO

Matrícula: 13341
Proprietário: **IVANETE BATISTA NEVES NERI**, RG nº 0.711551049-SSP/BA, CPF nº 815.652.835-20, Brasileira, Dona da casa, casado(a), residente e domiciliado na , nº , , , na cidade de Santa Maria da Vitória-BA

IMÓVEL: Lote **10**, Quadra: **X**, Loteamento: **Rio Rico**, com área total de **366,91 m²** metros quadrados e perímetro de 84,96 m, no perímetro urbano deste município, Inicia-se a descrição no vértice **P-01**, na coordenada Lat: **-13°20'36,2090"** e Long: **-44°37'32,7215"**, com azimute **286°02'00"** e distância de **12,23 m** de frente até o vértice **P-02**, de coordenada Lat: **-13°20'36,0996"** e Long: **-44°37'33,1125"**, confrontando com **Avenida Getúlio Vargas**, daí segue com azimute **16°22'19"** e distância de **30,41 m** do lado direito até o vértice **P-03**, de coordenada Lat: **-13°20'35,1494"** e Long: **-44°37'32,8290"**, confrontando com **Lote 09**, daí segue com azimute **105°56'37"** e distância de **11,89 m** ao fundo até o vértice **P-04**, de coordenada Lat: **-13°20'35,2552"** e Long: **-44°37'32,4488"**, confrontando com **Lote 03**, daí segue com azimute **195°43'36"** e distância de **30,43 m** do lado esquerdo até o vértice **P-01**, de coordenada Lat: **-13°20'36,2090"** e Long: **-44°37'32,7215"**, confrontando com **Lote 11**.

Certificação Digital: W3GDW2EL-LHKSBPH8-FCULALY7-DBRXSLQV
Versão eletrônica disponível em: https://doem.org.br/ba/correntina
Documento assinado digitalmente conforme MP nº 2.200-2/2001 de 24/08/2001, que institui a infra-estrutura de Chaves Públicas Brasileira - ICP Brasil

PREFEITURA DE CORRENTINA
CIDADE DE TODOS

Quadra: X
Lote: 11-A
Área: 155,66 m²

IMÓVEL: Lote **11-A**, Quadra: **X**, Loteamento: **Rio Rico**, com área total de **155,66 m²** metros quadrados e perímetro de 71,53 m, no perímetro urbano deste município, Inicia-se a descrição no vértice **P-01**, na coordenada Lat: **-13°20'36,3205"** e Long: **-44°37'32,3228"**, com azimute **286°02'01"** e distância de **5,61 m** de frente até o vértice **P-02**, de coordenada Lat: **-13°20'36,2704"** e Long: **-44°37'32,5021"**, confrontando com **Avenida Getúlio Vargas**, daí segue com azimute **16°28'40"** e distância de **30,44 m** do lado direito até o vértice **P-03**, de coordenada Lat: **-13°20'35,3198"** e Long: **-44°37'32,2165"**, confrontando com **Lote 11**, daí segue com azimute **105°56'39"** e distância de **5,02 m** ao fundo até o vértice **P-04**, de coordenada Lat: **-13°20'35,3645"** e Long: **-44°37'32,0558"**, confrontando com **Lote 04**, daí segue com azimute **196°49'35"** e distância de **16,08 m** do lado esquerdo até o vértice **P-05**, de coordenada Lat: **-13°20'35,8656"** e Long: **-44°37'32,2098"**, confrontando com **Lote 12**, daí segue com azimute **193°45'27"** e distância de **14,38 m** do lado esquerdo até o vértice **P-01**, de coordenada Lat: **-13°20'36,3205"** e Long: **-44°37'32,3228"**, confrontando com **Lote 12**.

Quadra: X
Lote: 11
Área: 214,96 m²

IMÓVEL: Lote **11**, Quadra: **X**, Loteamento: **Rio Rico**, com área total de **214,96 m²** metros quadrados e perímetro de 74,99 m, no perímetro urbano deste município, Inicia-se a descrição no vértice **P-01**, na coordenada Lat: **-13°20'36,2704"** e Long: **-44°37'32,5021"**, com azimute **286°02'00"** e distância de **6,86 m** de frente até o vértice **P-02**, de coordenada Lat: **-13°20'36,2090"** e Long: **-44°37'32,7215"**, confrontando com **Avenida Getúlio Vargas**, daí segue com azimute **15°43'36"** e distância de **30,43 m** do lado direito até o vértice **P-03**, de coordenada Lat: **-13°20'35,2552"** e Long: **-44°37'32,4488"**, confrontando com **Lote 10**, daí segue com azimute **105°56'38"** e distância de **7,26 m** ao fundo até o vértice **P-04**, de coordenada Lat: **-13°20'35,3198"** e Long: **-44°37'32,2165"**, confrontando com **Lote 04**, daí segue com azimute **196°28'40"** e distância de **30,44 m** do lado esquerdo até o vértice **P-01**, de coordenada Lat: **-13°20'36,2704"** e Long: **-44°37'32,5021"**, confrontando com **Lote 11-A**.

Certificação Digital: W3GDW2EL-LHKSBPH8-FCULALY7-DBRXSLQV
Versão eletrônica disponível em: https://doem.org.br/ba/correntina
Documento assinado digitalmente conforme MP nº 2.200-2/2001 de 24/08/2001, que institui a infra-estrutura de Chaves Públicas Brasileira - ICP Brasil

PREFEITURA DE CORRENTINA
CIDADE DE TODOS

Quadra: X
Lote: 12
Área: 172,96 m²

IMÓVEL: Lote **12**, Quadra: **X**, Loteamento: **Rio Rico**, com área total de **172,96 m²** metros quadrados e perímetro de 71,87 m, no perímetro urbano deste município, Inicia-se a descrição no vértice **P-01**, na coordenada Lat: **-13°20'36,3666"** e Long: **-44°37'32,1581"**, com azimute **286°01'58"** e distância de **5,15 m** de frente até o vértice **P-02**, de coordenada Lat: **-13°20'36,3205"** e Long: **-44°37'32,3228"**, confrontando com **Avenida Getúlio Vargas**, daí segue com azimute **13°45'27"** e distância de **14,38 m** do lado direito até o vértice **P-03**, de coordenada Lat: **-13°20'35,8656"** e Long: **-44°37'32,2098"**, confrontando com **Lote 11-A**, daí segue com azimute **16°49'35"** e distância de **16,08 m** do lado direito até o vértice **P-04**, de coordenada Lat: **-13°20'35,3645"** e Long: **-44°37'32,0558"**, confrontando com **Lote 11-A**, daí segue com azimute **105°56'35"** e distância de **1,42 m** ao fundo até o vértice **P-05**, de coordenada Lat: **-13°20'35,3771"** e Long: **-44°37'32,0104"**, confrontando com **Lote 04**, daí segue com azimute **105°56'36"** e distância de **4,38 m** ao fundo até o vértice **P-06**, de coordenada Lat: **-13°20'35,4161"** e Long: **-44°37'31,8703"**, confrontando com **Lote 05**, daí segue com azimute **196°36'14"** e distância de **30,46 m** do lado esquerdo até o vértice **P-01**, de coordenada Lat: **-13°20'36,3666"** e Long: **-44°37'32,1581"**, confrontando com **Lote 13**.

Quadra: X
Lote: 13
Área: 266,87 m²

IMÓVEL: Lote **13**, Quadra: **X**, Loteamento: **Rio Rico**, com área total de **266,87 m²** metros quadrados e perímetro de 78,46 m, no perímetro urbano deste município, Inicia-se a descrição no vértice **P-01**, na coordenada Lat: **-13°20'36,4488"** e Long: **-44°37'31,8642"**, com azimute **286°01'59"** e distância de **9,20 m** de frente até o vértice **P-02**, de coordenada Lat: **-13°20'36,3666"** e Long: **-44°37'32,1581"**, confrontando com **Avenida Getúlio Vargas**, daí segue com azimute **16°36'14"** e distância de **30,46 m** do lado direito até o vértice **P-03**, de coordenada Lat: **-13°20'35,4161"** e Long: **-44°37'31,8703"**, confrontando com **Lote 12**, daí segue com azimute **105°56'39"** e distância de **7,59 m** ao fundo até o vértice **P-04**, de coordenada Lat: **-13°20'35,4836"** e Long: **-44°37'31,6276"**, confrontando com **Lote 05**, daí segue com azimute **105°56'47"** e distância de **0,74 m** ao fundo até o vértice **P-05**, de coordenada Lat: **-13°20'35,4901"** e Long: **-44°37'31,6040"**, confrontando com **Lote 06**, daí segue com azimute **194°58'07"** e distância de **30,47 m** do lado esquerdo até o vértice **P-01**, de coordenada Lat: **-13°20'36,4488"** e Long: **-44°37'31,8642"**, confrontando com **Lote 14**.

Certificação Digital: W3GDW2EL-LHKSBPH8-FCULALY7-DBRXSLQV
Versão eletrônica disponível em: https://doem.org.br/ba/correntina
Documento assinado digitalmente conforme MP nº 2.200-2/2001 de 24/08/2001, que institui a infra-estrutura de Chaves Públicas Brasileira - ICP Brasil

PREFEITURA DE CORRENTINA
CIDADE DE TODOS

Quadra: X
Lote: 14
Área: 182,08 m²

IMÓVEL: Lote **14**, Quadra: **X**, Loteamento: **Rio Rico**, com área total de **182,08 m²** metros quadrados e perímetro de 72,90 m, no perímetro urbano deste município, Inicia-se a descrição no vértice **P-01**, na coordenada Lat: **-13°20'36,5020"** e Long: **-44°37'31,6743"**, com azimute **286°01'59"** e distância de **5,94 m** de frente até o vértice **P-02**, de coordenada Lat: **-13°20'36,4488"** e Long: **-44°37'31,8642"**, confrontando com **Avenida Getúlio Vargas**, daí segue com azimute **14°58'07"** e distância de **30,47 m** do lado direito até o vértice **P-03**, de coordenada Lat: **-13°20'35,4901"** e Long: **-44°37'31,6040"**, confrontando com **Lote 13**, daí segue com azimute **105°56'38"** e distância de **6,01 m** ao fundo até o vértice **P-04**, de coordenada Lat: **-13°20'35,5436"** e Long: **-44°37'31,4119"**, confrontando com **Lote 06**, daí segue com azimute **195°05'42"** e distância de **30,48 m** do lado esquerdo até o vértice **P-01**, de coordenada Lat: **-13°20'36,5020"** e Long: **-44°37'31,6743"**, confrontando com **Lote 14-A**.

Quadra: X
Lote: 14-A
Área: 179,74 m²

IMÓVEL: Lote **14-A**, Quadra: **X**, Loteamento: **Rio Rico**, com área total de **179,74 m²** metros quadrados e perímetro de 72,59 m, no perímetro urbano deste município, Inicia-se a descrição no vértice **P-01**, na coordenada Lat: **-13°20'36,5464"** e Long: **-44°37'31,4895"**, com azimute **283°51'49"** e distância de **5,72 m** de frente até o vértice **P-02**, de coordenada Lat: **-13°20'36,5020"** e Long: **-44°37'31,6743"**, confrontando com **Avenida Getúlio Vargas**, daí segue com azimute **15°05'42"** e distância de **30,48 m** do lado direito até o vértice **P-03**, de coordenada Lat: **-13°20'35,5436"** e Long: **-44°37'31,4119"**, confrontando com **Lote 14**, daí segue com azimute **105°56'39"** e distância de **5,61 m** ao fundo até o vértice **P-04**, de coordenada Lat: **-13°20'35,5934"** e Long: **-44°37'31,2326"**, confrontando com **Lote 06**, daí segue com azimute **105°56'27"** e distância de **0,51 m** ao fundo até o vértice **P-05**, de coordenada Lat: **-13°20'35,5979"** e Long: **-44°37'31,2164"**, confrontando com **Lote 07**, daí segue com azimute **195°49'50"** e distância de **30,27 m** do lado esquerdo até o vértice **P-01**, de coordenada Lat: **-13°20'36,5464"** e Long: **-44°37'31,4895"**, confrontando com **Lote 15**.

Certificação Digital: W3GDW2EL-LHKSBPH8-FCULALY7-DBRXSLQV
Versão eletrônica disponível em: https://doem.org.br/ba/correntina
Documento assinado digitalmente conforme MP nº 2.200-2/2001 de 24/08/2001, que institui a infra-estrutura de Chaves Públicas Brasileira - ICP Brasil

PREFEITURA DE CORRENTINA
CIDADE DE TODOS

Quadra: X
Lote: 15-B
Área: 213,58 m²

IMÓVEL: Lote **15-B**, Quadra: **X**, Loteamento: **Rio Rico**, com área total de **213,58 m²** metros quadrados e perímetro de 74,65 m, no perímetro urbano deste município, Inicia-se a descrição no vértice **P-01**, na coordenada Lat: **-13°20'36,7201"** e Long: **-44°37'30,7658"**, com azimute **283°51'46"** e distância de **8,10 m** de frente até o vértice **P-02**, de coordenada Lat: **-13°20'36,6573"** e Long: **-44°37'31,0273"**, confrontando com **Avenida Getúlio Vargas**, daí segue com azimute **14°12'48"** e distância de **21,55 m** do lado direito até o vértice **P-03**, de coordenada Lat: **-13°20'35,9769"** e Long: **-44°37'30,8525"**, confrontando com **Lote 15-A**, daí segue com azimute **10°59'06"** e distância de **8,34 m** do lado direito até o vértice **P-04**, de coordenada Lat: **-13°20'35,7104"** e Long: **-44°37'30,8001"**, confrontando com **Lote 15-A**, daí segue com azimute **101°40'49"** e distância de **6,47 m** ao fundo até o vértice **P-05**, de coordenada Lat: **-13°20'35,7527"** e Long: **-44°37'30,5894"**, confrontando com **Lote 08**, daí segue com azimute **190°12'24"** e distância de **30,19 m** do lado esquerdo até o vértice **P-01**, de coordenada Lat: **-13°20'36,7201"** e Long: **-44°37'30,7658"**, confrontando com **Quadra B, Lot. Antônio de França Barbosa**.

Quadra: X
Lote: 15
Área: 218,15 m²

IMÓVEL: Lote **15**, Quadra: **X**, Loteamento: **Rio Rico**, com área total de **218,15 m²** metros quadrados e perímetro de 74,41 m, no perímetro urbano deste município, Inicia-se a descrição no vértice **P-01**, na coordenada Lat: **-13°20'36,6064"** e Long: **-44°37'31,2392"**, com azimute **283°51'48"** e distância de **7,75 m** de frente até o vértice **P-02**, de coordenada Lat: **-13°20'36,5464"** e Long: **-44°37'31,4895"**, confrontando com **Avenida Getúlio Vargas**, daí segue com azimute **15°49'50"** e distância de **30,27 m** do lado direito até o vértice **P-03**, de coordenada Lat: **-13°20'35,5979"** e Long: **-44°37'31,2164"**, confrontando com **Lote 14-A**, daí segue com azimute **105°56'38"** e distância de **6,35 m** ao fundo até o vértice **P-04**, de coordenada Lat: **-13°20'35,6544"** e Long: **-44°37'31,0133"**, confrontando com **Lote 07**, daí segue com azimute **191°41'22"** e distância de **14,64 m** do lado esquerdo até o vértice **P-05**, de coordenada Lat: **-13°20'36,1212"** e Long: **-44°37'31,1112"**, confrontando com **Lote 15-A**, daí segue com azimute **194°34'23"** e distância de **15,40 m** do lado esquerdo até o vértice **P-01**, de coordenada Lat: **-13°20'36,6064"** e Long: **-44°37'31,2392"**, confrontando com **Lote 15-A**.

Certificação Digital: W3GDW2EL-LHKSBPH8-FCULALY7-DBRXSLQV
Versão eletrônica disponível em: https://doem.org.br/ba/correntina
Documento assinado digitalmente conforme MP nº 2.200-2/2001 de 24/08/2001, que institui a infra-estrutura de Chaves Públicas Brasileira - ICP Brasil

PREFEITURA DE CORRENTINA
CIDADE DE TODOS

Quadra: X
Lote: 15-A
Área: 196,83 m²

IMÓVEL: Lote **15-A**, Quadra: **X**, Loteamento: **Rio Rico**, com área total de **196,83 m²** metros quadrados e perímetro de 73,14 m, no perímetro urbano deste município, Inicia-se a descrição no vértice **P-01**, na coordenada Lat: **-13°20'36,6573"** e Long: **-44°37'31,0273"**, com azimute **283°51'49"** e distância de **6,56 m** de frente até o vértice **P-02**, de coordenada Lat: **-13°20'36,6064"** e Long: **-44°37'31,2392"**, confrontando com **Avenida Getúlio Vargas**, daí segue com azimute **14°34'23"** e distância de **15,40 m** do lado direito até o vértice **P-03**, de coordenada Lat: **-13°20'36,1212"** e Long: **-44°37'31,1112"**, confrontando com **Lote 15**, daí segue com azimute **11°41'21"** e distância de **14,64 m** do lado direito até o vértice **P-04**, de coordenada Lat: **-13°20'35,6544"** e Long: **-44°37'31,0133"**, confrontando com **Lote 15**, daí segue com azimute **105°56'41"** e distância de **5,33 m** ao fundo até o vértice **P-05**, de coordenada Lat: **-13°20'35,7018"** e Long: **-44°37'30,8430"**, confrontando com **Lote 07**, daí segue com azimute **101°40'36"** e distância de **1,32 m** ao fundo até o vértice **P-06**, de coordenada Lat: **-13°20'35,7104"** e Long: **-44°37'30,8001"**, confrontando com **Lote 08**, daí segue com azimute **190°59'07"** e distância de **8,34 m** do lado esquerdo até o vértice **P-07**, de coordenada Lat: **-13°20'35,9769"** e Long: **-44°37'30,8525"**, confrontando com **Lote 15-B**, daí segue com azimute **194°12'48"** e distância de **21,55 m** do lado esquerdo até o vértice **P-01**, de coordenada Lat: **-13°20'36,6573"** e Long: **-44°37'31,0273"**, confrontando com **Lote 15-B**.

Quadra: XI
Lote: 01
Área: 159,20 m²

Matrícula: 4871
Proprietário: **AMBRÓSIO DAVID MEIRA**, RG nº 4989852-SSP/BA, CPF nº 052.738.705-34, Brasileiro, lavrador, casado(a), residente e domiciliado na Avenida Getúlio Vargas, nº 286, , Rio Rico, na cidade de Correntina-BA

IMÓVEL: Lote **01**, Quadra: **XI**, Loteamento: **Rio Rico**, com área total de **159,20 m²** metros quadrados e perímetro de 50,59 m, no perímetro urbano deste município, Inicia-se a descrição no vértice **P-01**, na coordenada **E 540.500,7932 e N 8.524.851,6380**, com azimute **105°00'01"** e distância de **11,94 m** de frente até o vértice **P-02**, de coordenada **E 540.512,3279 e N 8.524.848,5472**, confrontando com **Avenida Getúlio Vargas**, daí segue com azimute **195°24'00"** e distância de **13,41 m** do lado direito até o vértice **P-03**, de coordenada **E 540.508,7671 e N 8.524.835,6196**, confrontando com **Lote 03**, daí segue com azimute **284°10'16"** e distância de **11,66 m** ao fundo até o vértice **P-04**, de coordenada **E 540.497,4649 e N 8.524.838,4734**, confrontando com **Lote 02**, daí segue com azimute **14°11'18"** e distância de **13,58 m** do lado esquerdo até o vértice **P-01**, de coordenada **E 540.500,7932 e N 8.524.851,6380**, confrontando com **Rua Otávio Mangabeira**.

Certificação Digital: W3GDW2EL-LHKSBPH8-FCULALY7-DBRXSLQV
Versão eletrônica disponível em: https://doem.org.br/ba/correntina
Documento assinado digitalmente conforme MP nº 2.200-2/2001 de 24/08/2001, que institui a infra-estrutura de Chaves Públicas Brasileira - ICP Brasil

PREFEITURA DE CORRENTINA
CIDADE DE TODOS

Quadra: XI
Lote: 02
Área: 158,60 m²

IMÓVEL: Lote **02**, Quadra: **XI**, Loteamento: **Rio Rico**, com área total de **158,60 m²** metros quadrados e perímetro de 51,14 m, no perímetro urbano deste município, Inicia-se a descrição no vértice **P-01**, na coordenada **E 540.494,7733 e N 8.524.824,2701**, com azimute **12°18'26"** e distância de **8,48 m** de frente até o vértice **P-02**, de coordenada **E 540.496,5811 e N 8.524.832,5564**, confrontando com **Rua Otávio Mangabeira**, daí segue com azimute **8°29'43"** e distância de **5,98 m** de frente até o vértice **P-03**, de coordenada **E 540.497,4649 e N 8.524.838,4734**, confrontando com **Rua Otávio Mangabeira**, daí segue com azimute **104°10'15"** e distância de **11,66 m** do lado direito até o vértice **P-04**, de coordenada **E 540.508,7671 e N 8.524.835,6196**, confrontando com **Lote 01**, daí segue com azimute **195°24'00"** e distância de **14,54 m** ao fundo até o vértice **P-05**, de coordenada **E 540.504,9056 e N 8.524.821,6005**, confrontando com **Lote 03**, daí segue com azimute **284°45'38"** e distância de **10,48 m** do lado esquerdo até o vértice **P-01**, de coordenada **E 540.494,7733 e N 8.524.824,2701**, confrontando com **Lote 11**.

Quadra: XI
Lote: 03
Área: 189,46 m²

IMÓVEL: Lote **03**, Quadra: **XI**, Loteamento: **Rio Rico**, com área total de **189,46 m²** metros quadrados e perímetro de 68,42 m, no perímetro urbano deste município, Inicia-se a descrição no vértice **P-01**, na coordenada **E 540.512,3279 e N 8.524.848,5472**, com azimute **105°00'03"** e distância de **6,77 m** de frente até o vértice **P-02**, de coordenada **E 540.518,8691 e N 8.524.846,7944**, confrontando com **Avenida Getúlio Vargas**, daí segue com azimute **194°30'50"** e distância de **26,33 m** do lado direito até o vértice **P-03**, de coordenada **E 540.512,2712 e N 8.524.821,3077**, confrontando com **Lote 03-A**, daí segue com azimute **272°16'33"** e distância de **5,76 m** ao fundo até o vértice **P-04**, de coordenada **E 540.506,5167 e N 8.524.821,5364**, confrontando com **Lote 12**, daí segue com azimute **272°16'42"** e distância de **1,61 m** ao fundo até o vértice **P-05**, de coordenada **E 540.504,9056 e N 8.524.821,6005**, confrontando com **Lote 11**, daí segue com azimute **15°24'00"** e distância de **14,54 m** do lado esquerdo até o vértice **P-06**, de coordenada **E 540.508,7671 e N 8.524.835,6196**, confrontando com **Lote 02**, daí segue com azimute **15°23'59"** e distância de **13,41 m** do lado esquerdo até o vértice **P-01**, de coordenada **E 540.512,3279 e N 8.524.848,5472**, confrontando com **Lote 01**.

PREFEITURA DE CORRENTINA
CIDADE DE TODOS

Quadra: XI
Lote: 03-A
Área: 132,44 m²

IMÓVEL: Lote **3-A**, Quadra: **XI**, Loteamento: **Rio Rico**, com área total de **132,44 m²** metros quadrados e perímetro de 61,93 m, no perímetro urbano deste município, Inicia-se a descrição no vértice **P-01**, na coordenada **E 540.518,8691 e N 8.524.846,7944**, com azimute **105°00'01"** e distância de **5,30 m** de frente até o vértice **P-02**, de coordenada **E 540.523,9883 e N 8.524.845,4227**, confrontando com **Avenida Getúlio Vargas**, daí segue com azimute **195°13'19"** e distância de **25,20 m** do lado direito até o vértice **P-03**, de coordenada **E 540.517,3713 e N 8.524.821,1050**, confrontando com **Lote 04**, daí segue com azimute **272°16'34"** e distância de **5,10 m** ao fundo até o vértice **P-04**, de coordenada **E 540.512,2712 e N 8.524.821,3077**, confrontando com **Lote 12-A**, daí segue com azimute **14°30'50"** e distância de **26,33 m** do lado esquerdo até o vértice **P-01**, de coordenada **E 540.518,8691 e N 8.524.846,7944**, confrontando com **Lote 03**.

Quadra: XI
Lote: 04
Área: 197,33 m²

IMÓVEL: Lote **04**, Quadra: **XI**, Loteamento: **Rio Rico**, com área total de **197,33 m²** metros quadrados e perímetro de 64,88 m, no perímetro urbano deste município, Inicia-se a descrição no vértice **P-01**, na coordenada **E 540.523,9883 e N 8.524.845,4227**, com azimute **105°00'01"** e distância de **7,99 m** de frente até o vértice **P-02**, de coordenada **E 540.531,7030 e N 8.524.843,3555**, confrontando com **Avenida Getúlio Vargas**, daí segue com azimute **194°21'29"** e distância de **23,08 m** do lado direito até o vértice **P-03**, de coordenada **E 540.525,9799 e N 8.524.820,9976**, confrontando com **Lote 05**, daí segue com azimute **270°26'44"** e distância de **7,34 m** ao fundo até o vértice **P-04**, de coordenada **E 540.518,6384 e N 8.524.821,0547**, confrontando com **Lote 13**, daí segue com azimute **272°16'24"** e distância de **1,27 m** ao fundo até o vértice **P-05**, de coordenada **E 540.517,3713 e N 8.524.821,1050**, confrontando com **Lote 12-A**, daí segue com azimute **15°13'19"** e distância de **25,20 m** do lado esquerdo até o vértice **P-01**, de coordenada **E 540.523,9883 e N 8.524.845,4227**, confrontando com **Lote 03-A**.

PREFEITURA DE CORRENTINA
CIDADE DE TODOS

Quadra: XI
Lote: 05
Área: 86,63 m²

IMÓVEL: Lote **05**, Quadra: **XI**, Loteamento: **Rio Rico**, com área total de **86,63 m²** metros quadrados e perímetro de 53,00 m, no perímetro urbano deste município, Inicia-se a descrição no vértice **P-01**, na coordenada **E 540.531,7030 e N 8.524.843,3555**, com azimute **105°00'01"** e distância de **4,04 m** de frente até o vértice **P-02**, de coordenada **E 540.535,6079 e N 8.524.842,3092**, confrontando com **Avenida Getúlio Vargas**, daí segue com azimute **195°25'31"** e distância de **22,14 m** do lado direito até o vértice **P-03**, de coordenada **E 540.529,7196 e N 8.524.820,9686**, confrontando com **Lote 06**, daí segue com azimute **270°26'42"** e distância de **3,74 m** ao fundo até o vértice **P-04**, de coordenada **E 540.525,9799 e N 8.524.820,9976**, confrontando com **Lote 13**, daí segue com azimute **14°21'29"** e distância de **23,08 m** do lado esquerdo até o vértice **P-01**, de coordenada **E 540.531,7030 e N 8.524.843,3555**, confrontando com **Lote 04**.

Quadra: XI
Lote: 06
Área: 249,53 m²

Matrícula: 18211
Proprietário: **LUIZ PEREIRA GOMES**, RG nº 2060834910-SSP/BA, CPF nº 228.908.401-82, Brasileiro, lavrador, casado(a), residente e domiciliado nesta cidade de Correntina-BA

IMÓVEL: Lote **06**, Quadra: **XI**, Loteamento: **Rio Rico**, com área total de **249,53 m²** metros quadrados e perímetro de 65,80 m, no perímetro urbano deste município, Inicia-se a descrição no vértice **P-01**, na coordenada **E 540.535,6079 e N 8.524.842,3092**, com azimute **103°01'19"** e distância de **12,01 m** de frente até o vértice **P-02**, de coordenada **E 540.547,3110 e N 8.524.839,6026**, confrontando com **Avenida Getúlio Vargas**, daí segue com azimute **195°06'43"** e distância de **18,99 m** do lado direito até o vértice **P-03**, de coordenada **E 540.542,3613 e N 8.524.821,2733**, confrontando com **Lote 07**, daí segue com azimute **265°36'14"** e distância de **4,77 m** ao fundo até o vértice **P-04**, de coordenada **E 540.537,6018 e N 8.524.820,9074**, confrontando com **Lote 14**, daí segue com azimute **270°26'40"** e distância de **5,82 m** ao fundo até o vértice **P-05**, de coordenada **E 540.531,7864 e N 8.524.820,9525**, confrontando com **Lote 14**, daí segue com azimute **270°26'47"** e distância de **2,07 m** ao fundo até o vértice **P-06**, de coordenada **E 540.529,7196 e N 8.524.820,9686**, confrontando com **Lote 13**, daí segue com azimute **15°25'31"** e distância de **22,14 m** do lado esquerdo até o vértice **P-01**, de coordenada **E 540.535,6079 e N 8.524.842,3092**, confrontando com **Lote 05**.

Certificação Digital: W3GDW2EL-LHKSBPH8-FCULALY7-DBRXSLQV
Versão eletrônica disponível em: https://doem.org.br/ba/correntina
Documento assinado digitalmente conforme MP nº 2.200-2/2001 de 24/08/2001, que institui a infra-estrutura de Chaves Públicas Brasileira - ICP Brasil

PREFEITURA DE CORRENTINA
CIDADE DE TODOS

Quadra: XI
Lote: 07
Área: 117,83 m²

IMÓVEL: Lote **07**, Quadra: **XI**, Loteamento: **Rio Rico**, com área total de **117,83 m²** metros quadrados e perímetro de 50,12 m, no perímetro urbano deste município, Inicia-se a descrição no vértice **P-01**, na coordenada **E 540.547,3110 e N 8.524.839,6026**, com azimute **106°48'53"** e distância de **6,43 m** de frente até o vértice **P-02**, de coordenada **E 540.553,4643 e N 8.524.837,7431**, confrontando com **Avenida Getúlio Vargas**, daí segue com azimute **196°02'14"** e distância de **18,57 m** do lado direito até o vértice **P-03**, de coordenada **E 540.548,3342 e N 8.524.819,8962**, confrontando com **Lote 07-A**, daí segue com azimute **282°59'01"** e distância de **4,67 m** ao fundo até o vértice **P-04**, de coordenada **E 540.543,7828 e N 8.524.820,9456**, confrontando com **Lote 15**, daí segue com azimute **282°58'54"** e distância de **1,46 m** ao fundo até o vértice **P-05**, de coordenada **E 540.542,3613 e N 8.524.821,2733**, confrontando com **Lote 14**, daí segue com azimute **15°06'43"** e distância de **18,99 m** do lado esquerdo até o vértice **P-01**, de coordenada **E 540.547,3110 e N 8.524.839,6026**, confrontando com **Lote 06**.

Quadra: XI
Lote: 07-A
Área: 100,83 m²

IMÓVEL: Lote **07-A**, Quadra: **XI**, Loteamento: **Rio Rico**, com área total de **100,83 m²** metros quadrados e perímetro de 48,05 m, no perímetro urbano deste município, Inicia-se a descrição no vértice **P-01**, na coordenada **E 540.553,4643 e N 8.524.837,7431**, com azimute **106°48'51"** e distância de **5,21 m** de frente até o vértice **P-02**, de coordenada **E 540.558,4529 e N 8.524.836,2356**, confrontando com **Avenida Getúlio Vargas**, daí segue com azimute **195°40'29"** e distância de **7,64 m** do lado direito até o vértice **P-03**, de coordenada **E 540.556,3898 e N 8.524.828,8835**, confrontando com **Lote 08**, daí segue com azimute **107°29'45"** e distância de **0,35 m** do lado direito até o vértice **P-04**, de coordenada **E 540.556,7210 e N 8.524.828,7791**, confrontando com **Lote 08**, daí segue com azimute **195°24'33"** e distância de **10,55 m** do lado direito até o vértice **P-05**, de coordenada **E 540.553,9179 e N 8.524.818,6089**, confrontando com **Lote 08**, daí segue com azimute **282°58'57"** e distância de **5,73 m** ao fundo até o vértice **P-06**, de coordenada **E 540.548,3342 e N 8.524.819,8962**, confrontando com **Lote 15**, daí segue com azimute **16°02'14"** e distância de **18,57 m** do lado esquerdo até o vértice **P-01**, de coordenada **E 540.553,4643 e N 8.524.837,7431**, confrontando com **Lote 07**.

Certificação Digital: W3GDW2EL-LHKSBPH8-FCULALY7-DBRXSLQV
Versão eletrônica disponível em: https://doem.org.br/ba/correntina
Documento assinado digitalmente conforme MP nº 2.200-2/2001 de 24/08/2001, que institui a infra-estrutura de Chaves Públicas Brasileira - ICP Brasil

PREFEITURA DE CORRENTINA
CIDADE DE TODOS

Quadra: XI
Lote: 08
Área: 130,31 m²

IMÓVEL: Lote **08**, Quadra: **XI**, Loteamento: **Rio Rico**, com área total de **130,31 m²** metros quadrados e perímetro de 51,07 m, no perímetro urbano deste município, Inicia-se a descrição no vértice **P-01**, na coordenada **E 540.558,4529 e N 8.524.836,2356**, com azimute **105°47'17"** e distância de **7,37 m** de frente até o vértice **P-02**, de coordenada **E 540.565,5419 e N 8.524.834,2312**, confrontando com **Avenida Getúlio Vargas**, daí segue com azimute **195°32'30"** e distância de **18,14 m** do lado direito até o vértice **P-03**, de coordenada **E 540.560,6817 e N 8.524.816,7551**, confrontando com **Lote 09**, daí segue com azimute **285°19'37"** e distância de **2,12 m** ao fundo até o vértice **P-04**, de coordenada **E 540.558,6410 e N 8.524.817,3144**, confrontando com **Lote 15-A**, daí segue com azimute **285°19'38"** e distância de **4,90 m** ao fundo até o vértice **P-05**, de coordenada **E 540.553,9179 e N 8.524.818,6089**, confrontando com **Lote 15**, daí segue com azimute **15°24'33"** e distância de **10,55 m** do lado esquerdo até o vértice **P-06**, de coordenada **E 540.556,7210 e N 8.524.828,7791**, confrontando com **Lote 07-A**, daí segue com azimute **287°29'45"** e distância de **0,35 m** do lado esquerdo até o vértice **P-07**, de coordenada **E 540.556,3898 e N 8.524.828,8835**, confrontando com **Lote 07-A**, daí segue com azimute **15°40'29"** e distância de **7,64 m** do lado esquerdo até o vértice **P-01**, de coordenada **E 540.558,4529 e N 8.524.836,2356**, confrontando com **Lote 07-A**.

Quadra: XI
Lote: 09
Área: 188,46 m²

IMÓVEL: Lote **09**, Quadra: **XI**, Loteamento: **Rio Rico**, com área total de **188,46 m²** metros quadrados e perímetro de 57,27 m, no perímetro urbano deste município, Inicia-se a descrição no vértice **P-01**, na coordenada **E 540.565,5419 e N 8.524.834,2312**, com azimute **103°56'39"** e distância de **9,19 m** de frente até o vértice **P-02**, de coordenada **E 540.574,4607 e N 8.524.832,0167**, confrontando com **Avenida Getúlio Vargas**, daí segue com azimute **188°30'02"** e distância de **18,49 m** do lado direito até o vértice **P-03**, de coordenada **E 540.571,7272 e N 8.524.813,7278**, confrontando com **Lote 10**, daí segue com azimute **285°19'37"** e distância de **11,45 m** ao fundo até o vértice **P-04**, de coordenada **E 540.560,6817 e N 8.524.816,7551**, confrontando com **Lote 15-A**, daí segue com azimute **15°32'30"** e distância de **18,14 m** do lado esquerdo até o vértice **P-01**, de coordenada **E 540.565,5419 e N 8.524.834,2312**, confrontando com **Lote 08**.

Certificação Digital: W3GDW2EL-LHKSBPH8-FCULALY7-DBRXSLQV
Versão eletrônica disponível em: https://doem.org.br/ba/correntina
Documento assinado digitalmente conforme MP nº 2.200-2/2001 de 24/08/2001, que institui a infra-estrutura de Chaves Públicas Brasileira - ICP Brasil

PREFEITURA DE CORRENTINA
CIDADE DE TODOS

Quadra: XI
Lote: 10
Área: 200,77 m²

IMÓVEL: Lote **10**, Quadra: **XI**, Loteamento: **Rio Rico**, com área total de **200,77 m²** metros quadrados e perímetro de 60,60 m, no perímetro urbano deste município, Inicia-se a descrição no vértice **P-01**, na coordenada **E 540.574,4607 e N 8.524.832,0167**, com azimute **99°44'41"** e distância de **10,08 m** de frente até o vértice **P-02**, de coordenada **E 540.584,3979 e N 8.524.830,3101**, confrontando com **Avenida Getúlio Vargas**, daí segue com azimute **190°09'10"** e distância de **20,55 m** do lado direito até o vértice **P-03**, de coordenada **E 540.580,7755 e N 8.524.810,0818**, confrontando com **Quadra A, Lot. Antônio de França Barbosa**, daí segue com azimute **280°10'04"** e distância de **9,49 m** ao fundo até o vértice **P-04**, de coordenada **E 540.571,4327 e N 8.524.811,7574**, confrontando com **Lote 16**, daí segue com azimute **8°30'02"** e distância de **1,99 m** do lado esquerdo até o vértice **P-05**, de coordenada **E 540.571,7272 e N 8.524.813,7278**, confrontando com **Lote 15-A**, daí segue com azimute **8°30'02"** e distância de **18,49 m** do lado esquerdo até o vértice **P-01**, de coordenada **E 540.574,4607 e N 8.524.832,0167**, confrontando com **Lote 09**.

Quadra: XI
Lote: 11
Área: 175,27 m²

IMÓVEL: Lote **11**, Quadra: **XI**, Loteamento: **Rio Rico**, com área total de **175,27 m²** metros quadrados e perímetro de 53,53 m, no perímetro urbano deste município, Inicia-se a descrição no vértice **P-01**, na coordenada **E 540.491,8968 e N 8.524.810,0086**, com azimute **11°24'11"** e distância de **14,55 m** de frente até o vértice **P-02**, de coordenada **E 540.494,7733 e N 8.524.824,2701**, confrontando com **Rua Otávio Mangabeira**, daí segue com azimute **104°45'38"** e distância de **10,48 m** do lado direito até o vértice **P-03**, de coordenada **E 540.504,9056 e N 8.524.821,6005**, confrontando com **Lote 02**, daí segue com azimute **92°16'33"** e distância de **1,61 m** do lado direito até o vértice **P-04**, de coordenada **E 540.506,5167 e N 8.524.821,5364**, confrontando com **Lote 03**, daí segue com azimute **190°59'46"** e distância de **14,72 m** ao fundo até o vértice **P-05**, de coordenada **E 540.503,7095 e N 8.524.807,0896**, confrontando com **Lote 12**, daí segue com azimute **283°52'48"** e distância de **12,17 m** do lado esquerdo até o vértice **P-01**, de coordenada **E 540.491,8968 e N 8.524.810,0086**, confrontando com **Lote 11-A**.

Certificação Digital: W3GDW2EL-LHKSBPH8-FCULALY7-DBRXSLQV
Versão eletrônica disponível em: https://doem.org.br/ba/correntina
Documento assinado digitalmente conforme MP nº 2.200-2/2001 de 24/08/2001, que institui a infra-estrutura de Chaves Públicas Brasileira - ICP Brasil

PREFEITURA DE CORRENTINA
CIDADE DE TODOS

Quadra: XI
Lote: 11-A
Área: 191,84 m²

IMÓVEL: Lote **11-A**, Quadra: **XI**, Loteamento: **Rio Rico**, com área total de **191,84 m²** metros quadrados e perímetro de 55,78 m, no perímetro urbano deste município, Inicia-se a descrição no vértice **P-01**, na coordenada **E 540.501,1773 e N 8.524.792,2725**, com azimute **279°30'39"** e distância de **12,61 m** de frente até o vértice **P-02**, de coordenada **E 540.488,7399 e N 8.524.794,3562**, confrontando com **Rua da Chácara Major Félix de Araújo**, daí segue com azimute **11°24'10"** e distância de **15,97 m** do lado direito até o vértice **P-03**, de coordenada **E 540.491,8968 e N 8.524.810,0086**, confrontando com **Rua Otávio Mangabeira**, daí segue com azimute **103°52'48"** e distância de **12,17 m** ao fundo até o vértice **P-04**, de coordenada **E 540.503,7095 e N 8.524.807,0896**, confrontando com **Lote 11**, daí segue com azimute **189°41'53"** e distância de **15,03 m** do lado esquerdo até o vértice **P-01**, de coordenada **E 540.501,1773 e N 8.524.792,2725**, confrontando com **Lote 12**.

Certificação Digital: W3GDW2EL-LHKSBPH8-FCULALY7-DBRXSLQV
Versão eletrônica disponível em: https://doem.org.br/ba/correntina
Documento assinado digitalmente conforme MP nº 2.200-2/2001 de 24/08/2001, que institui a infra-estrutura de Chaves Públicas Brasileira - ICP Brasil

PREFEITURA DE CORRENTINA
CIDADE DE TODOS

Quadra: XI
Lote: 12
Área: 220,85 m²

Matrícula: 4670
Proprietário: **EDIANE CORREIA DE SOUZA**, RG nº 1134303459-SSP/BA, CPF nº 005.848.825-13, Brasileira, Representante comercial, solteiro(a), residente e domiciliado na Rua João Guará, nº 49, , Centro, na cidade de Correntina-BA

IMÓVEL: Lote **12**, Quadra: **XI**, Loteamento: **Rio Rico**, com área total de **220,85 m²** metros quadrados e perímetro de 74,13 m, no perímetro urbano deste município, Inicia-se a descrição no vértice **P-01**, na coordenada **E 540.510,2481 e N 8.524.791,8894**, com azimute **272°25'06"** e distância de **9,08 m** de frente até o vértice **P-02**, de coordenada **E 540.501,1773 e N 8.524.792,2725**, confrontando com **Rua da Chácara Major Félix de Araújo**, daí segue com azimute **9°41'53"** e distância de **15,03 m** do lado direito até o vértice **P-03**, de coordenada **E 540.503,7095 e N 8.524.807,0896**, confrontando com **Lote 11-A**, daí segue com azimute **10°59'47"** e distância de **14,72 m** do lado direito até o vértice **P-04**, de coordenada **E 540.506,5167 e N 8.524.821,5364**, confrontando com **Lote 11**, daí segue com azimute **92°16'33"** e distância de **5,76 m** ao fundo até o vértice **P-05**, de coordenada **E 540.512,2712 e N 8.524.821,3077**, confrontando com **Lote 03**, daí segue com azimute **180°18'46"** e distância de **6,34 m** do lado esquerdo até o vértice **P-06**, de coordenada **E 540.512,2366 e N 8.524.814,9715**, confrontando com **Lote 12-A**, daí segue com azimute **187°03'23"** e distância de **14,33 m** do lado esquerdo até o vértice **P-07**, de coordenada **E 540.510,4767 e N 8.524.800,7542**, confrontando com **Lote 12-A**, daí segue com azimute **181°28'38"** e distância de **8,87 m** do lado esquerdo até o vértice **P-01**, de coordenada **E 540.510,2481 e N 8.524.791,8894**, confrontando com **Lote 12-A**.

Certificação Digital: W3GDW2EL-LHKSBPH8-FCULALY7-DBRXSLQV
Versão eletrônica disponível em: https://doem.org.br/ba/correntina
Documento assinado digitalmente conforme MP nº 2.200-2/2001 de 24/08/2001, que institui a infra-estrutura de Chaves Públicas Brasileira - ICP Brasil

PREFEITURA DE CORRENTINA
CIDADE DE TODOS

Quadra: XI
Lote: 12-A
Área: 195,01 m²

Matrícula: 4671
Proprietário: **ORLANDO DE ARAÚJO RAMOS**, RG nº 719292-SSP/DF, CPF nº 206.616.145-49, Brasileiro, lavrador, casado(a), residente e domiciliado na Avenida Rui Barbosa, nº s/n, Quadra 6, lote n° 01, Dourado, na cidade de Correntina-BA

IMÓVEL: Lote **12-A**, Quadra: **XI**, Loteamento: **Rio Rico**, com área total de **195,01 m²** metros quadrados e perímetro de 71,87 m, no perímetro urbano deste município, Inicia-se a descrição no vértice **P-01**, na coordenada **E 540.516,6806 e N 8.524.791,6178**, com azimute **272°25'04"** e distância de **6,44 m** de frente até o vértice **P-02**, de coordenada **E 540.510,2481 e N 8.524.791,8894**, confrontando com **Rua da Chácara Major Félix de Araújo**, daí segue com azimute **1°28'38"** e distância de **8,87 m** do lado direito até o vértice **P-03**, de coordenada **E 540.510,4767 e N 8.524.800,7542**, confrontando com **Lote 12**, daí segue com azimute **7°03'23"** e distância de **14,33 m** do lado direito até o vértice **P-04**, de coordenada **E 540.512,2366 e N 8.524.814,9715**, confrontando com **Lote 12**, daí segue com azimute **0°18'46"** e distância de **6,34 m** do lado direito até o vértice **P-05**, de coordenada **E 540.512,2712 e N 8.524.821,3077**, confrontando com **Lote 12**, daí segue com azimute **92°16'34"** e distância de **5,10 m** ao fundo até o vértice **P-06**, de coordenada **E 540.517,3713 e N 8.524.821,1050**, confrontando com **Lote 03-A**, daí segue com azimute **92°16'24"** e distância de **1,27 m** ao fundo até o vértice **P-07**, de coordenada **E 540.518,6384 e N 8.524.821,0547**, confrontando com **Lote 04**, daí segue com azimute **180°23'51"** e distância de **6,70 m** ao fundo até o vértice **P-08**, de coordenada **E 540.518,5919 e N 8.524.814,3527**, confrontando com **Lote 13**, daí segue com azimute **184°48'20"** e distância de **22,82 m** do lado esquerdo até o vértice **P-01**, de coordenada **E 540.516,6806 e N 8.524.791,6178**, confrontando com **Lote 13**.

Certificação Digital: W3GDW2EL-LHKSBPH8-FCULALY7-DBRXSLQV
Versão eletrônica disponível em: https://doem.org.br/ba/correntina
Documento assinado digitalmente conforme MP nº 2.200-2/2001 de 24/08/2001, que institui a infra-estrutura de Chaves Públicas Brasileira - ICP Brasil

PREFEITURA DE CORRENTINA
CIDADE DE TODOS

Quadra: XI
Lote: 13
Área: 402,19 m²

Matrícula: 3983
Proprietário: **ONILDO MARQUES DA SILVA**, RG nº -, CPF nº 571.776.515-00, Brasileiro, lavrador, solteiro(a), residente e domiciliado na , nº , , , na cidade de Correntina-BA

IMÓVEL: Lote **13**, Quadra: **XI**, Loteamento: **Rio Rico**, com área total de **402,19 m²** metros quadrados e perímetro de 86,94 m, no perímetro urbano deste município, Inicia-se a descrição no vértice **P-01**, na coordenada **E 540.530,9901 e N 8.524.791,0136**, com azimute **272°25'04"** e distância de **14,32 m** de frente até o vértice **P-02**, de coordenada **E 540.516,6806 e N 8.524.791,6178**, confrontando com **Rua da Chácara Major Félix de Araújo**, daí segue com azimute **4°48'20"** e distância de **22,82 m** do lado direito até o vértice **P-03**, de coordenada **E 540.518,5919 e N 8.524.814,3527**, confrontando com **Lote 12-A**, daí segue com azimute **0°23'51"** e distância de **6,70 m** do lado direito até o vértice **P-04**, de coordenada **E 540.518,6384 e N 8.524.821,0547**, confrontando com **Lote 12-A**, daí segue com azimute **90°26'44"** e distância de **7,34 m** ao fundo até o vértice **P-05**, de coordenada **E 540.525,9799 e N 8.524.820,9976**, confrontando com **Lote 04**, daí segue com azimute **90°26'39"** e distância de **3,74 m** ao fundo até o vértice **P-06**, de coordenada **E 540.529,7196 e N 8.524.820,9686**, confrontando com **Lote 05**, daí segue com azimute **90°26'47"** e distância de **2,07 m** ao fundo até o vértice **P-07**, de coordenada **E 540.531,7864 e N 8.524.820,9525**, confrontando com **Lote 06**, daí segue com azimute **181°31'25"** e distância de **29,95 m** do lado esquerdo até o vértice **P-01**, de coordenada **E 540.530,9901 e N 8.524.791,0136**, confrontando com **Lote 14**.

Certificação Digital: W3GDW2EL-LHKSBPH8-FCULALY7-DBRXSLQV
Versão eletrônica disponível em: https://doem.org.br/ba/correntina
Documento assinado digitalmente conforme MP nº 2.200-2/2001 de 24/08/2001, que institui a infra-estrutura de Chaves Públicas Brasileira - ICP Brasil

PREFEITURA DE CORRENTINA
CIDADE DE TODOS

Quadra: XI
Lote: 14
Área: 178,10 m²

IMÓVEL: Lote **14**, Quadra: **XI**, Loteamento: **Rio Rico**, com área total de **178,10 m²** metros quadrados e perímetro de 83,01 m, no perímetro urbano deste município, Inicia-se a descrição no vértice **P-01**, na coordenada **E 540.533,4958 e N 8.524.790,9078**, com azimute **272°25'04"** e distância de **2,51 m** de frente até o vértice **P-02**, de coordenada **E 540.530,9901 e N 8.524.791,0136**, confrontando com **Rua da Chácara Major Félix de Araújo**, daí segue com azimute **1°31'25"** e distância de **29,95 m** do lado direito até o vértice **P-03**, de coordenada **E 540.531,7864 e N 8.524.820,9525**, confrontando com **Lote 13**, daí segue com azimute **90°26'40"** e distância de **5,82 m** ao fundo até o vértice **P-04**, de coordenada **E 540.537,6018 e N 8.524.820,9074**, confrontando com **Lote 06**, daí segue com azimute **85°36'14"** e distância de **4,77 m** ao fundo até o vértice **P-05**, de coordenada **E 540.542,3613 e N 8.524.821,2733**, confrontando com **Lote 06**, daí segue com azimute **102°58'54"** e distância de **1,46 m** ao fundo até o vértice **P-06**, de coordenada **E 540.543,7828 e N 8.524.820,9456**, confrontando com **Lote 07**, daí segue com azimute **188°14'53"** e distância de **9,80 m** do lado esquerdo até o vértice **P-07**, de coordenada **E 540.542,3770 e N 8.524.811,2476**, confrontando com **Lote 15**, daí segue com azimute **182°27'34"** e distância de **1,70 m** do lado esquerdo até o vértice **P-08**, de coordenada **E 540.542,3042 e N 8.524.809,5527**, confrontando com **Lote 15**, daí segue com azimute **272°24'28"** e distância de **8,00 m** do lado esquerdo até o vértice **P-09**, de coordenada **E 540.534,3107 e N 8.524.809,8888**, confrontando com **Lote 14-A**, daí segue com azimute **182°27'30"** e distância de **19,00 m** do lado esquerdo até o vértice **P-01**, de coordenada **E 540.533,4958 e N 8.524.790,9078**, confrontando com **Lote 14-A**.

Quadra: XI
Lote: 14-A
Área: 152,00 m²

IMÓVEL: Lote **14-A**, Quadra: **XI**, Loteamento: **Rio Rico**, com área total de **152,00 m²** metros quadrados e perímetro de 54,00 m, no perímetro urbano deste município, Inicia-se a descrição no vértice **P-01**, na coordenada **E 540.541,4889 e N 8.524.790,5703**, com azimute **272°25'04"** e distância de **8,00 m** de frente até o vértice **P-02**, de coordenada **E 540.533,4958 e N 8.524.790,9078**, confrontando com **Rua da Chácara Major Félix de Araújo**, daí segue com azimute **2°27'30"** e distância de **19,00 m** do lado direito até o vértice **P-03**, de coordenada **E 540.534,3107 e N 8.524.809,8888**, confrontando com **Lote 14**, daí segue com azimute **92°24'28"** e distância de **8,00 m** ao fundo até o vértice **P-04**, de coordenada **E 540.542,3042 e N 8.524.809,5527**, confrontando com **Lote 14**, daí segue com azimute **182°27'34"** e distância de **19,00 m** do lado esquerdo até o vértice **P-01**, de coordenada **E 540.541,4889 e N 8.524.790,5703**, confrontando com **Lote 15**.

Certificação Digital: W3GDW2EL-LHKSBPH8-FCULALY7-DBRXSLQV
Versão eletrônica disponível em: https://doem.org.br/ba/correntina
Documento assinado digitalmente conforme MP nº 2.200-2/2001 de 24/08/2001, que institui a infra-estrutura de Chaves Públicas Brasileira - ICP Brasil

PREFEITURA DE CORRENTINA
CIDADE DE TODOS

Quadra: XI
Lote: 15
Área: 427,13 m²

Matrícula: 8553
Proprietário: **MARIA DA GLÓRIA TEIXEIRA CHAVES**, RG nº 6024142-SSP/BA, CPF nº 86106937168, Brasileira, Professora, solteiro(a), residente e domiciliado na Rua Manoel Vieira Sobrinho, nº , Quadra 21, Lote 5, Jaime Moreira, na cidade de Correntina-BA

IMÓVEL: Lote **15**, Quadra: **XI**, Loteamento: **Rio Rico**, com área total de **427,13 m²** metros quadrados e perímetro de 86,91 m, no perímetro urbano deste município, Inicia-se a descrição no vértice **P-01**, na coordenada **E 540.555,0340 e N 8.524.789,9983**, com azimute **272°25'05"** e distância de **13,56 m** de frente até o vértice **P-02**, de coordenada **E 540.541,4889 e N 8.524.790,5703**, confrontando com **Rua da Chácara Major Félix de Araújo**, daí segue com azimute **2°27'34"** e distância de **19,00 m** do lado direito até o vértice **P-03**, de coordenada **E 540.542,3042 e N 8.524.809,5527**, confrontando com **Lote 14-A**, daí segue com azimute **2°27'34"** e distância de **1,70 m** do lado direito até o vértice **P-04**, de coordenada **E 540.542,3770 e N 8.524.811,2476**, confrontando com **Lote 14**, daí segue com azimute **8°14'53"** e distância de **9,80 m** do lado direito até o vértice **P-05**, de coordenada **E 540.543,7828 e N 8.524.820,9456**, confrontando com **Lote 14**, daí segue com azimute **102°59'01"** e distância de **4,67 m** ao fundo até o vértice **P-06**, de coordenada **E 540.548,3342 e N 8.524.819,8962**, confrontando com **Lote 07**, daí segue com azimute **102°58'57"** e distância de **5,73 m** ao fundo até o vértice **P-07**, de coordenada **E 540.553,9179 e N 8.524.818,6089**, confrontando com **Lote 07-A**, daí segue com azimute **105°19'38"** e distância de **4,90 m** ao fundo até o vértice **P-08**, de coordenada **E 540.558,6410 e N 8.524.817,3144**, confrontando com **Lote 08**, daí segue com azimute **187°31'20"** e distância de **27,55 m** ao fundo até o vértice **P-01**, de coordenada **E 540.555,0340 e N 8.524.789,9983**, confrontando com **Lote 15-A**.

Certificação Digital: W3GDW2EL-LHKSBPH8-FCULALY7-DBRXSLQV
Versão eletrônica disponível em: https://doem.org.br/ba/correntina
Documento assinado digitalmente conforme MP nº 2.200-2/2001 de 24/08/2001, que institui a infra-estrutura de Chaves Públicas Brasileira - ICP Brasil

PREFEITURA DE CORRENTINA
CIDADE DE TODOS

Quadra: XI
Lote: 15-A
Área: 349,32 m²

IMÓVEL: Lote **15-A**, Quadra: **XI**, Loteamento: **Rio Rico**, com área total de **349,32 m²** metros quadrados e perímetro de 79,38 m, no perímetro urbano deste município, Inicia-se a descrição no vértice **P-01**, na coordenada **E 540.567,9955 e N 8.524.788,7596**, com azimute **275°27'33"** e distância de **13,02 m** de frente até o vértice **P-02**, de coordenada **E 540.555,0340 e N 8.524.789,9983**, confrontando com **Rua da Chácara Major Félix de Araújo**, daí segue com azimute **7°31'20"** e distância de **27,55 m** do lado direito até o vértice **P-03**, de coordenada **E 540.558,6410 e N 8.524.817,3144**, confrontando com **Lote 15**, daí segue com azimute **105°19'37"** e distância de **2,12 m** ao fundo até o vértice **P-04**, de coordenada **E 540.560,6817 e N 8.524.816,7551**, confrontando com **Lote 08**, daí segue com azimute **105°19'37"** e distância de **11,45 m** ao fundo até o vértice **P-05**, de coordenada **E 540.571,7272 e N 8.524.813,7278**, confrontando com **Lote 09**, daí segue com azimute **188°30'02"** e distância de **1,99 m** do lado esquerdo até o vértice **P-06**, de coordenada **E 540.571,4327 e N 8.524.811,7574**, confrontando com **Lote 10**, daí segue com azimute **188°30'01"** e distância de **23,25 m** do lado esquerdo até o vértice **P-01**, de coordenada **E 540.567,9955 e N 8.524.788,7596**, confrontando com **Lote 16**.

Certificação Digital: W3GDW2EL-LHKSBPH8-FCULALY7-DBRXSLQV
Versão eletrônica disponível em: https://doem.org.br/ba/correntina
Documento assinado digitalmente conforme MP nº 2.200-2/2001 de 24/08/2001, que institui a infra-estrutura de Chaves Públicas Brasileira - ICP Brasil

PREFEITURA DE CORRENTINA
CIDADE DE TODOS

Quadra: XI
Lote: 16
Área: 262,26 m²

Matrícula: 18190
Proprietário: **EDIVALDO DE CASTRO SANTOS**, RG nº 2245583078-SSP/BA, CPF nº 407.379.005-63, Brasileiro, funcionário público, solteiro(a), residente e domiciliado nesta cidade de Correntina-BA

IMÓVEL: Lote **16**, Quadra: **XI**, Loteamento: **Rio Rico**, com área total de **262,26 m²** metros quadrados e perímetro de 76,65 m, no perímetro urbano deste município, Inicia-se a descrição no vértice **P-01**, de coordenada Lat: **-13°20'38,4891"** e Long: **-44°37'31,3641"**, com azimute **8°30'02"** e distância de **6,15 m** do lado direito até o vértice **P-02**, de coordenada Lat: **-13°20'37,7403"** e Long: **-44°37'31,2510"**, confrontando com a **Rua da Chácara Major Félix de Araújo**, daí segue com azimute **8°30'01"** e distância de **23,25 m** do lado direito até o vértice **P-03**, de coordenada Lat: **-13°20'37,7944"** e Long: **-44°37'30,9403"**, confrontando com **Lote 15-A**, daí segue com azimute **100°10'04"** e distância de **9,49 m** ao fundo até o vértice **P-04**, de coordenada Lat: **-13°20'37,9315"** e Long: **-44°37'30,9652"**, confrontando com **Lote 10**, daí segue com azimute **190°09'14"** e distância de **4,28 m** do lado esquerdo até o vértice **P-05**, de coordenada Lat: **-13°20'38,7272"** e Long: **-44°37'31,1095"**, confrontando com **Quadra A, Lot. Antônio de França Barbosa**, daí segue com azimute **190°09'10"** e distância de **24,83 m** do lado esquerdo até o vértice **P-06**, de coordenada Lat: **-13°20'38,6871"** e Long: **-44°37'31,3940"**, confrontando com **Quadra A, Lot. Antônio de França Barbosa**, daí segue com azimute **278°16'53"** e distância de **8,65 m** de frente até o vértice **P-01**, de coordenada Lat: **-13°20'38,4891"** e Long: **-44°37'31,3641"**, confrontando com a **Rua da Chácara Major Félix de Araújo**.

Certificação Digital: W3GDW2EL-LHKSBPH8-FCULALY7-DBRXSLQV
Versão eletrônica disponível em: https://doem.org.br/ba/correntina
Documento assinado digitalmente conforme MP nº 2.200-2/2001 de 24/08/2001, que institui a infra-estrutura de Chaves Públicas Brasileira - ICP Brasil

PREFEITURA DE CORRENTINA
CIDADE DE TODOS

Quadra: XII
Lote: 01
Área: 492,13 m²

Matrícula: 4488
Proprietário: **ANTÔNIO WILAMI TELES NOGUEIRA**, RG nº -, CPF nº 7119070304, , , , residente e domiciliado na , nº , , , na cidade de

IMÓVEL: Lote **01**, Quadra: **XII**, Loteamento: **Rio Rico**, com área total de **492,13 m²** metros quadrados e perímetro de 115,98 m, no perímetro urbano deste município, Inicia-se a descrição no vértice **P-01**, na coordenada **E 540.239,8420 e N 8.525.052,5406**, com azimute **191°07'25"** e distância de **10,73 m** de frente até o vértice **P-02**, de coordenada **E 540.237,7726 e N 8.525.042,0157**, confrontando com **Avenida Clériston Andrade**, daí segue com azimute **284°10'29"** e distância de **23,38 m** do lado direito até o vértice **P-03**, de coordenada **E 540.215,1042 e N 8.525.047,7411**, confrontando com **Lote 02**, daí segue com azimute **284°35'43"** e distância de **22,42 m** do lado direito até o vértice **P-04**, de coordenada **E 540.193,4069 e N 8.525.053,3909**, confrontando com **Lote 02-A**, daí segue com azimute **354°21'21"** e distância de **10,62 m** ao fundo até o vértice **P-05**, de coordenada **E 540.192,3623 e N 8.525.063,9607**, confrontando com **Avenida B**, daí segue com azimute **103°31'27"** e distância de **48,83 m** do lado esquerdo até o vértice **P-01**, de coordenada **E 540.239,8420 e N 8.525.052,5406**, confrontando com **Área de Domínio Público**.

Quadra: XII
Lote: 02-A
Área: 208,35 m²

Matrícula: 7718
Proprietário: **MANOEL PEREIRA DOS SANTOS**, RG nº 310826-SSP/DF, CPF nº 119.316.981-04, Brasileiro, Aposentado, solteiro(a), residente e domiciliado na , nº , SQSW, n° 102, Bloco F, apto. 212, Sudoeste, na cidade de Brasília-DF

IMÓVEL: Lote **02-A**, Quadra: **XII**, Loteamento: **Rio Rico**, com área total de **208,35 m²** metros quadrados e perímetro de 62,24 m, no perímetro urbano deste município, Inicia-se a descrição no vértice **P-01**, na coordenada **E 540.194,4564 e N 8.525.042,7715**, com azimute **354°21'21"** e distância de **10,67 m** de frente até o vértice **P-02**, de coordenada **E 540.193,4069 e N 8.525.053,3909**, confrontando com **Avenida B**, daí segue com azimute **104°35'43"** e distância de **22,42 m** do lado direito até o vértice **P-03**, de coordenada **E 540.215,1042 e N 8.525.047,7411**, confrontando com **Lote 01**, daí segue com azimute **192°38'00"** e distância de **10,08 m** ao fundo até o vértice **P-04**, de coordenada **E 540.212,8987 e N 8.525.037,9010**, confrontando com **Lote 02**, daí segue com azimute **284°47'38"** e distância de **19,07 m** do lado esquerdo até o vértice **P-01**, de coordenada **E 540.194,4564 e N 8.525.042,7715**, confrontando com **Lote 03**.

Certificação Digital: W3GDW2EL-LHKSBPH8-FCULALY7-DBRXSLQV
Versão eletrônica disponível em: https://doem.org.br/ba/correntina
Documento assinado digitalmente conforme MP nº 2.200-2/2001 de 24/08/2001, que institui a infra-estrutura de Chaves Públicas Brasileira - ICP Brasil

PREFEITURA DE CORRENTINA
CIDADE DE TODOS

Quadra: XII
Lote: 02
Área: 240,05 m²

Matrícula: 8439
Proprietário: **GLÊNIO RAMOS DE ARAÚJO**, RG nº 958137218-SSP/BA, CPF nº 003.787.485-30, Brasileiro, lavrador, solteiro(a), residente e domiciliado na Rua L, nº , , Parque Cachoeira, na cidade de Correntina-BA

IMÓVEL: Lote **02**, Quadra: **XII**, Loteamento: **Rio Rico**, com área total de **240,05 m²** metros quadrados e perímetro de 67,47 m, no perímetro urbano deste município, Inicia-se a descrição no vértice **P-01**, na coordenada **E 540.237,7726 e N 8.525.042,0157**, com azimute **191°07'26"** e distância de **10,35 m** de frente até o vértice **P-02**, de coordenada **E 540.235,7756 e N 8.525.031,8593**, confrontando com **Avenida Clériston Andrade**, daí segue com azimute **284°47'38"** e distância de **23,66 m** do lado direito até o vértice **P-03**, de coordenada **E 540.212,8987 e N 8.525.037,9010**, confrontando com **Lote 03**, daí segue com azimute **12°38'00"** e distância de **10,08 m** ao fundo até o vértice **P-04**, de coordenada **E 540.215,1042 e N 8.525.047,7411**, confrontando com **Lote 02-A**, daí segue com azimute **104°10'29"** e distância de **23,38 m** do lado esquerdo até o vértice **P-01**, de coordenada **E 540.237,7726 e N 8.525.042,0157**, confrontando com **Lote 01**.

Certificação Digital: W3GDW2EL-LHKSBPH8-FCULALY7-DBRXSLQV
Versão eletrônica disponível em: https://doem.org.br/ba/correntina
Documento assinado digitalmente conforme MP nº 2.200-2/2001 de 24/08/2001, que institui a infra-estrutura de Chaves Públicas Brasileira - ICP Brasil

PREFEITURA DE CORRENTINA
CIDADE DE TODOS

Quadra: XII
Lote: 03
Área: 396,67 m²

Matrícula: 11593
Proprietário: **DIVINO GOMES PEREIRA**, RG nº 453777-SSPPC/DF, CPF nº 145.757.011-49, Brasileiro, Aposentado, casado(a), residente e domiciliado na , nº , Q. 56, Lt. 2, Bloco A, Ap. 408, Residencial Viena, Central, na cidade de Brasília-DF

IMÓVEL: Lote **03**, Quadra: **XII**, Loteamento: **Rio Rico**, com área total de **396,67 m²** metros quadrados e perímetro de 102,24 m, no perímetro urbano deste município, Inicia-se a descrição no vértice **P-01**, na coordenada **E 540.235,7756 e N 8.525.031,8593**, com azimute **191°07'26"** e distância de **9,21 m** de frente até o vértice **P-02**, de coordenada **E 540.233,9989 e N 8.525.022,8234**, confrontando com **Avenida Clériston Andrade**, daí segue com azimute **283°33'49"** e distância de **39,59 m** do lado direito até o vértice **P-03**, de coordenada **E 540.195,5102 e N 8.525.032,1090**, confrontando com **Lote 04**, daí segue com azimute **354°21'20"** e distância de **10,71 m** ao fundo até o vértice **P-04**, de coordenada **E 540.194,4564 e N 8.525.042,7715**, confrontando com **Avenida B**, daí segue com azimute **104°47'37"** e distância de **19,07 m** do lado esquerdo até o vértice **P-05**, de coordenada **E 540.212,8987 e N 8.525.037,9010**, confrontando com **Lote 02-A**, daí segue com azimute **104°47'38"** e distância de **23,66 m** do lado esquerdo até o vértice **P-01**, de coordenada **E 540.235,7756 e N 8.525.031,8593**, confrontando com **Lote 02**.

Certificação Digital: W3GDW2EL-LHKSBPH8-FCULALY7-DBRXSLQV
Versão eletrônica disponível em: https://doem.org.br/ba/correntina
Documento assinado digitalmente conforme MP nº 2.200-2/2001 de 24/08/2001, que institui a infra-estrutura de Chaves Públicas Brasileira - ICP Brasil

PREFEITURA DE CORRENTINA
CIDADE DE TODOS

Quadra: XII
Lote: 04
Área: 389,47 m²

Matrícula: 7770
Proprietário: **ALLANA NEVES LUCINDO**, RG nº -, CPF nº 171.727.485-49, , , , residente e domiciliado na , nº , , , na cidade de

IMÓVEL: Lote **04**, Quadra: **XII**, Loteamento: **Rio Rico**, com área total de **389,47 m²** metros quadrados e perímetro de 103,53 m, no perímetro urbano deste município, Inicia-se a descrição no vértice **P-01**, na coordenada **E 540.233,9989 e N 8.525.022,8234**, com azimute **191°07'26"** e distância de **12,99 m** de frente até o vértice **P-02**, de coordenada **E 540.231,4921 e N 8.525.010,0742**, confrontando com **Avenida Clériston Andrade**, daí segue com azimute **283°40'42"** e distância de **16,00 m** do lado direito até o vértice **P-03**, de coordenada **E 540.215,9465 e N 8.525.013,8575**, confrontando com **Lote 05**, daí segue com azimute **11°08'14"** e distância de **5,05 m** do lado direito até o vértice **P-04**, de coordenada **E 540.216,9221 e N 8.525.018,8130**, confrontando com **Lote 05**, daí segue com azimute **282°14'48"** e distância de **21,02 m** do lado direito até o vértice **P-05**, de coordenada **E 540.196,3837 e N 8.525.023,2711**, confrontando com **Lote 05**, daí segue com azimute **354°21'21"** e distância de **8,88 m** ao fundo até o vértice **P-06**, de coordenada **E 540.195,5102 e N 8.525.032,1090**, confrontando com **Avenida B**, daí segue com azimute **103°33'50"** e distância de **39,59 m** do lado esquerdo até o vértice **P-01**, de coordenada **E 540.233,9989 e N 8.525.022,8234**, confrontando com **Lote 03**.

Quadra: XII
Lote: 05-A
Área: 54,60 m²

IMÓVEL: Lote **05-A**, Quadra: **XII**, Loteamento: **Rio Rico**, com área total de **54,60 m²** metros quadrados e perímetro de 32,42 m, no perímetro urbano deste município, Inicia-se a descrição no vértice **P-01**, na coordenada **E 540.197,3587 e N 8.525.013,4054**, com azimute **354°21'22"** e distância de **5,17 m** de frente até o vértice **P-02**, de coordenada **E 540.196,8504 e N 8.525.018,5489**, confrontando com **Avenida B**, daí segue com azimute **104°31'26"** e distância de **12,05 m** do lado direito até o vértice **P-03**, de coordenada **E 540.208,5117 e N 8.525.015,5279**, confrontando com **Lote 05**, daí segue com azimute **194°51'55"** e distância de **3,32 m** ao fundo até o vértice **P-04**, de coordenada **E 540.207,6590 e N 8.525.012,3154**, confrontando com **Lote 05**, daí segue com azimute **194°52'09"** e distância de **1,64 m** ao fundo até o vértice **P-05**, de coordenada **E 540.207,2394 e N 8.525.010,7350**, confrontando com **Lote 06**, daí segue com azimute **285°07'25"** e distância de **10,24 m** do lado esquerdo até o vértice **P-01**, de coordenada **E 540.197,3587 e N 8.525.013,4054**, confrontando com **Lote 06**.

Certificação Digital: W3GDW2EL-LHKSBPH8-FCULALY7-DBRXSLQV
Versão eletrônica disponível em: https://doem.org.br/ba/correntina
Documento assinado digitalmente conforme MP nº 2.200-2/2001 de 24/08/2001, que institui a infra-estrutura de Chaves Públicas Brasileira - ICP Brasil

PREFEITURA DE CORRENTINA
CIDADE DE TODOS

Quadra: XII
Lote: 06
Área: 261,05 m²

Matrícula: 3856
Proprietário: **FLORISVALDO ALVES DA ROCHA**, RG nº 294434-SSP/DF, CPF nº 093.309.331-49, Brasileiro, vigilante, divorciado(a), residente e domiciliado na Avenida Clériston Andrade, nº 50, , Rio Rico, na cidade de Correntina-BA

IMÓVEL: Lote **06**, Quadra: **XII**, Loteamento: **Rio Rico**, com área total de **261,05 m²** metros quadrados e perímetro de 83,41 m, no perímetro urbano deste município, Inicia-se a descrição no vértice **P-01**, na coordenada **E 540.230,9544 e N 8.525.007,3391**, com azimute **191°07'26"** e distância de **7,95 m** de frente até o vértice **P-02**, de coordenada **E 540.229,4208 e N 8.524.999,5395**, confrontando com **Avenida Clériston Andrade**, daí segue com azimute **280°50'41"** e distância de **31,85 m** do lado direito até o vértice **P-03**, de coordenada **E 540.198,1368 e N 8.525.005,5326**, confrontando com **Lote 07**, daí segue com azimute **354°21'21"** e distância de **7,91 m** ao fundo até o vértice **P-04**, de coordenada **E 540.197,3587 e N 8.525.013,4054**, confrontando com **Avenida B**, daí segue com azimute **105°07'26"** e distância de **10,24 m** do lado esquerdo até o vértice **P-05**, de coordenada **E 540.207,2394 e N 8.525.010,7350**, confrontando com **Lote 05-A**, daí segue com azimute **14°52'00"** e distância de **1,64 m** do lado esquerdo até o vértice **P-06**, de coordenada **E 540.207,6590 e N 8.525.012,3154**, confrontando com **Lote 05-A**, daí segue com azimute **102°03'29"** e distância de **23,82 m** do lado esquerdo até o vértice **P-01**, de coordenada **E 540.230,9544 e N 8.525.007,3391**, confrontando com **Lote 05**.

Quadra: XII
Lote: 07
Área: 200,68 m²

IMÓVEL: Lote **07**, Quadra: **XII**, Loteamento: **Rio Rico**, com área total de **200,68 m²** metros quadrados e perímetro de 74,92 m, no perímetro urbano deste município, Inicia-se a descrição no vértice **P-01**, na coordenada **E 540.229,4208 e N 8.524.999,5395**, com azimute **191°07'28"** e distância de **6,40 m** de frente até o vértice **P-02**, de coordenada **E 540.228,1851 e N 8.524.993,2553**, confrontando com **Avenida Clériston Andrade**, daí segue com azimute **280°25'14"** e distância de **29,72 m** do lado direito até o vértice **P-03**, de coordenada **E 540.198,9529 e N 8.524.998,6312**, confrontando com **Lote 08**, daí segue com azimute **353°15'22"** e distância de **6,95 m** ao fundo até o vértice **P-04**, de coordenada **E 540.198,1368 e N 8.525.005,5326**, confrontando com **Avenida B**, daí segue com azimute **100°50'41"** e distância de **31,85 m** do lado esquerdo até o vértice **P-01**, de coordenada **E 540.229,4208 e N 8.524.999,5395**, confrontando com **Lote 06**.

Certificação Digital: W3GDW2EL-LHKSBPH8-FCULALY7-DBRXSLQV
Versão eletrônica disponível em: https://doem.org.br/ba/correntina
Documento assinado digitalmente conforme MP nº 2.200-2/2001 de 24/08/2001, que institui a infra-estrutura de Chaves Públicas Brasileira - ICP Brasil

PREFEITURA DE CORRENTINA
CIDADE DE TODOS

Quadra: XII
Lote: 08
Área: 161,16 m²

Matrícula: 3699
Proprietário: **MIGUEL PEREIRA DO NASCIMENTO**, RG nº -, CPF nº 076.410.955-34, Brasileiro, lavrador, casado(a), residente e domiciliado na , nº , , , na cidade de Correntina-BA

IMÓVEL: Lote **08**, Quadra: **XII**, Loteamento: **Rio Rico**, com área total de **161,16 m²** metros quadrados e perímetro de 70,45 m, no perímetro urbano deste município, Inicia-se a descrição no vértice **P-01**, na coordenada **E 540.228,1851 e N 8.524.993,2553**, com azimute **191°07'26"** e distância de **6,54 m** de frente até o vértice **P-02**, de coordenada **E 540.226,9240 e N 8.524.986,8414**, confrontando com **Avenida Cléríston Andrade**, daí segue com azimute **281°54'45"** e distância de **11,77 m** do lado direito até o vértice **P-03**, de coordenada **E 540.215,4054 e N 8.524.989,2713**, confrontando com **Lote 09**, daí segue com azimute **10°14'12"** e distância de **1,00 m** do lado direito até o vértice **P-04**, de coordenada **E 540.215,5832 e N 8.524.990,2556**, confrontando com **Lote 09**, daí segue com azimute **281°54'40"** e distância de **16,39 m** do lado direito até o vértice **P-05**, de coordenada **E 540.199,5433 e N 8.524.993,6390**, confrontando com **Lote 09**, daí segue com azimute **353°15'21"** e distância de **5,03 m** ao fundo até o vértice **P-06**, de coordenada **E 540.198,9529 e N 8.524.998,6312**, confrontando com **Avenida B**, daí segue com azimute **100°25'14"** e distância de **29,72 m** do lado esquerdo até o vértice **P-01**, de coordenada **E 540.228,1851 e N 8.524.993,2553**, confrontando com **Lote 07**.

Certificação Digital: W3GDW2EL-LHKSBPH8-FCULALY7-DBRXSLQV
Versão eletrônica disponível em: https://doem.org.br/ba/correntina
Documento assinado digitalmente conforme MP nº 2.200-2/2001 de 24/08/2001, que institui a infra-estrutura de Chaves Públicas Brasileira - ICP Brasil

PREFEITURA DE CORRENTINA
CIDADE DE TODOS

Quadra: XII
Lote: 09
Área: 244,52 m²

IMÓVEL: Lote **09**, Quadra: **XII**, Loteamento: **Rio Rico**, com área total de **244,52 m²** metros quadrados e perímetro de 73,02 m, no perímetro urbano deste município, Inicia-se a descrição no vértice **P-01**, na coordenada **E 540.226,9240 e N 8.524.986,8414**, com azimute **191°07'25"** e distância de **8,66 m** de frente até o vértice **P-02**, de coordenada **E 540.225,2531 e N 8.524.978,3433**, confrontando com **Avenida Clériston Andrade**, daí segue com azimute **282°03'33"** e distância de **25,07 m** do lado direito até o vértice **P-03**, de coordenada **E 540.200,7326 e N 8.524.983,5818**, confrontando com **Lote 10**, daí segue com azimute **353°15'21"** e distância de **10,13 m** ao fundo até o vértice **P-04**, de coordenada **E 540.199,5433 e N 8.524.993,6390**, confrontando com **Avenida B**, daí segue com azimute **101°54'40"** e distância de **16,39 m** do lado esquerdo até o vértice **P-05**, de coordenada **E 540.215,5832 e N 8.524.990,2556**, confrontando com **Lote 08**, daí segue com azimute **190°14'21"** e distância de **1,00 m** do lado esquerdo até o vértice **P-06**, de coordenada **E 540.215,4054 e N 8.524.989,2713**, confrontando com **Lote 08**, daí segue com azimute **101°54'44"** e distância de **11,77 m** do lado esquerdo até o vértice **P-01**, de coordenada **E 540.226,9240 e N 8.524.986,8414**, confrontando com **Lote 08**.

Quadra: XII
Lote: 10
Área: 166,79 m²

IMÓVEL: Lote **10**, Quadra: **XII**, Loteamento: **Rio Rico**, com área total de **166,79 m²** metros quadrados e perímetro de 62,35 m, no perímetro urbano deste município, Inicia-se a descrição no vértice **P-01**, na coordenada **E 540.225,2531 e N 8.524.978,3433**, com azimute **191°07'26"** e distância de **6,80 m** de frente até o vértice **P-02**, de coordenada **E 540.223,9419 e N 8.524.971,6748**, confrontando com **Avenida Clériston Andrade**, daí segue com azimute **281°30'08"** e distância de **23,18 m** do lado direito até o vértice **P-03**, de coordenada **E 540.201,2274 e N 8.524.976,2970**, confrontando com **Lote 11**, daí segue com azimute **356°06'52"** e distância de **7,30 m** ao fundo até o vértice **P-04**, de coordenada **E 540.200,7326 e N 8.524.983,5818**, confrontando com **Avenida B**, daí segue com azimute **102°03'33"** e distância de **25,07 m** do lado esquerdo até o vértice **P-01**, de coordenada **E 540.225,2531 e N 8.524.978,3433**, confrontando com **Lote 09**.

Certificação Digital: W3GDW2EL-LHKSBPH8-FCULALY7-DBRXSLQV
Versão eletrônica disponível em: https://doem.org.br/ba/correntina
Documento assinado digitalmente conforme MP nº 2.200-2/2001 de 24/08/2001, que institui a infra-estrutura de Chaves Públicas Brasileira - ICP Brasil

PREFEITURA DE CORRENTINA
CIDADE DE TODOS

Quadra: XII
Lote: 11
Área: 100,19 m²

IMÓVEL: Lote **11**, Quadra: **XII**, Loteamento: **Rio Rico**, com área total de **100,19 m²** metros quadrados e perímetro de 54,28 m, no perímetro urbano deste município, Inicia-se a descrição no vértice **P-01**, na coordenada **E 540.223,9419 e N 8.524.971,6748**, com azimute **191°07'26"** e distância de **4,73 m** de frente até o vértice **P-02**, de coordenada **E 540.223,0288 e N 8.524.967,0309**, confrontando com **Avenida Clériston Andrade**, daí segue com azimute **283°02'40"** e distância de **22,08 m** do lado direito até o vértice **P-03**, de coordenada **E 540.201,5182 e N 8.524.972,0146**, confrontando com **Lote 12**, daí segue com azimute **356°06'52"** e distância de **4,29 m** ao fundo até o vértice **P-04**, de coordenada **E 540.201,2274 e N 8.524.976,2970**, confrontando com **Avenida B**, daí segue com azimute **101°30'08"** e distância de **23,18 m** do lado esquerdo até o vértice **P-01**, de coordenada **E 540.223,9419 e N 8.524.971,6748**, confrontando com **Lote 10**.

Quadra: XII
Lote: 12
Área: 196,75 m²

Matrícula: 5031
Proprietário: **TEREZINHA DA CONCEIÇÃO SILVA**, RG nº 442213-SSP/DF, CPF nº 183.736.581-49, Brasileira, Professora aposentada, solteiro(a), residente e domiciliado na Avenida Professora Laura Araújo, nº 236, , JK, na cidade de Correntina-BA

IMÓVEL: Lote **12**, Quadra: **XII**, Loteamento: **Rio Rico**, com área total de **196,75 m²** metros quadrados e perímetro de 60,98 m, no perímetro urbano deste município, Inicia-se a descrição no vértice **P-01**, na coordenada **E 540.223,0288 e N 8.524.967,0309**, com azimute **191°07'27"** e distância de **9,57 m** de frente até o vértice **P-02**, de coordenada **E 540.221,1824 e N 8.524.957,6406**, confrontando com **Avenida Clériston Andrade**, daí segue com azimute **283°39'45"** e distância de **19,55 m** do lado direito até o vértice **P-03**, de coordenada **E 540.202,1808 e N 8.524.962,2595**, confrontando com **Lote 13**, daí segue com azimute **356°06'51"** e distância de **9,78 m** ao fundo até o vértice **P-04**, de coordenada **E 540.201,5182 e N 8.524.972,0146**, confrontando com **Avenida B**, daí segue com azimute **103°02'40"** e distância de **22,08 m** do lado esquerdo até o vértice **P-01**, de coordenada **E 540.223,0288 e N 8.524.967,0309**, confrontando com **Lote 11**.

Certificação Digital: W3GDW2EL-LHKSBPH8-FCULALY7-DBRXSLQV
Versão eletrônica disponível em: https://doem.org.br/ba/correntina
Documento assinado digitalmente conforme MP nº 2.200-2/2001 de 24/08/2001, que institui a infra-estrutura de Chaves Públicas Brasileira - ICP Brasil

PREFEITURA DE CORRENTINA
CIDADE DE TODOS

Quadra: XII
Lote: 13
Área: 172,88 m²

Matrícula: 4473
Proprietário: **SILVESTRE CAVALCANTE DE SOUZA**, RG nº 0.8552338-SSP/BA, CPF nº 252.750.465-53, Brasileiro, lavrador, viúvo(a), residente e domiciliado na Fazenda Três Barril, nº , , , na cidade de Santa Maria da Vitória-BA

IMÓVEL: Lote **13**, Quadra: **XII**, Loteamento: **Rio Rico**, com área total de **172,88 m²** metros quadrados e perímetro de 55,71 m, no perímetro urbano deste município, Inicia-se a descrição no vértice **P-01**, na coordenada **E 540.221,1824 e N 8.524.957,6406**, com azimute **191°07'26"** e distância de **9,19 m** de frente até o vértice **P-02**, de coordenada **E 540.219,4087 e N 8.524.948,6196**, confrontando com **Avenida Clériston Andrade**, daí segue com azimute **280°46'37"** e distância de **16,32 m** do lado direito até o vértice **P-03**, de coordenada **E 540.203,3722 e N 8.524.951,6720**, confrontando com **Lote 14**, daí segue com azimute **353°34'46"** e distância de **10,65 m** ao fundo até o vértice **P-04**, de coordenada **E 540.202,1808 e N 8.524.962,2595**, confrontando com **Avenida B**, daí segue com azimute **103°39'45"** e distância de **19,55 m** do lado esquerdo até o vértice **P-01**, de coordenada **E 540.221,1824 e N 8.524.957,6406**, confrontando com **Lote 12**.

Quadra: XII
Lote: 14
Área: 95,93 m²

Matrícula: 18210
Proprietário: **DORACI SANTOS LOPES**, RG nº 1556541953-SSP/BA, CPF nº 045.682.205-48, Brasileiro, lavrador, divorciado(a), residente e domiciliado nesta cidade de Correntina-BA

IMÓVEL: Lote **14**, Quadra: **XII**, Loteamento: **Rio Rico**, com área total de **95,93 m²** metros quadrados e perímetro de 43,50 m, no perímetro urbano deste município, Inicia-se a descrição no vértice **P-01**, na coordenada **E 540.219,4087 e N 8.524.948,6196**, com azimute **191°07'26"** e distância de **6,36 m** de frente até o vértice **P-02**, de coordenada **E 540.218,1821 e N 8.524.942,3813**, confrontando com **Avenida Clériston Andrade**, daí segue com azimute **281°35'54"** e distância de **14,38 m** do lado direito até o vértice **P-03**, de coordenada **E 540.204,0923 e N 8.524.945,2731**, confrontando com **Lote 14-A**, daí segue com azimute **353°34'46"** e distância de **6,44 m** ao fundo até o vértice **P-04**, de coordenada **E 540.203,3722 e N 8.524.951,6720**, confrontando com **Avenida B**, daí segue com azimute **100°46'37"** e distância de **16,32 m** do lado esquerdo até o vértice **P-01**, de coordenada **E 540.219,4087 e N 8.524.948,6196**, confrontando com **Lote 13**.

Certificação Digital: W3GDW2EL-LHKSBPH8-FCULALY7-DBRXSLQV
Versão eletrônica disponível em: https://doem.org.br/ba/correntina
Documento assinado digitalmente conforme MP nº 2.200-2/2001 de 24/08/2001, que institui a infra-estrutura de Chaves Públicas Brasileira - ICP Brasil

PREFEITURA DE CORRENTINA
CIDADE DE TODOS

Quadra: XII
Lote: 14-A
Área: 129,40 m²

Matrícula: 6811
Proprietário: **MANOEL SIMÃO DE OLIVEIRA**, RG nº 0.816917698-SSP/BA, CPF nº 553.756.935-34, Brasileiro, lavrador, casado(a), residente e domiciliado na Rua Ari Barroso, nº 374, , Rio Rico, na cidade de Correntina-BA

IMÓVEL: Lote **14-A**, Quadra: **XII**, Loteamento: **Rio Rico**, com área total de **129,40 m²** metros quadrados e perímetro de 46,41 m, no perímetro urbano deste município, Inicia-se a descrição no vértice **P-01**, na coordenada **E 540.218,1821 e N 8.524.942,3813**, com azimute **191°07'26"** e distância de **10,36 m** de frente até o vértice **P-02**, de coordenada **E 540.216,1831 e N 8.524.932,2145**, confrontando com **Avenida Clériston Andrade**, daí segue com azimute **284°38'04"** e distância de **11,46 m** do lado direito até o vértice **P-03**, de coordenada **E 540.205,0968 e N 8.524.935,1094**, confrontando com **Lote 15**, daí segue com azimute **354°21'21"** e distância de **10,21 m** ao fundo até o vértice **P-04**, de coordenada **E 540.204,0923 e N 8.524.945,2731**, confrontando com **Avenida B**, daí segue com azimute **101°35'54"** e distância de **14,38 m** do lado esquerdo até o vértice **P-01**, de coordenada **E 540.218,1821 e N 8.524.942,3813**, confrontando com **Lote 14**.

Quadra: XII
Lote: 15
Área: 210,01 m²

Matrícula: 4186
Proprietário: **GUILHERMINO OLIVEIRA ROCHA**, RG nº 0.777538520-SSP/BA, CPF nº 075.366.665-00, Brasileiro, lavrador, casado(a), residente e domiciliado na Avenida Getúlio Vargas, nº s/n, , , na cidade de Correntina-BA

IMÓVEL: Lote **15**, Quadra: **XII**, Loteamento: **Rio Rico**, com área total de **210,01 m²** metros quadrados e perímetro de 80,54 m, no perímetro urbano deste município, Inicia-se a descrição no vértice **P-01**, na coordenada **E 540.216,1831 e N 8.524.932,2145**, com azimute **191°07'26"** e distância de **32,75 m** de frente até o vértice **P-02**, de coordenada **E 540.209,8646 e N 8.524.900,0794**, confrontando com **Avenida Clériston Andrade**, daí segue com azimute **279°03'03"** e distância de **1,34 m** do lado direito até o vértice **P-03**, de coordenada **E 540.208,5379 e N 8.524.900,2907**, confrontando com **Avenida B**, daí segue com azimute **354°21'21"** e distância de **34,99 m** ao fundo até o vértice **P-04**, de coordenada **E 540.205,0968 e N 8.524.935,1094**, confrontando com **Avenida B**, daí segue com azimute **104°38'04"** e distância de **11,46 m** do lado esquerdo até o vértice **P-01**, de coordenada **E 540.216,1831 e N 8.524.932,2145**, confrontando com **Lote 14-B**.

Certificação Digital: W3GDW2EL-LHKSBPH8-FCULALY7-DBRXSLQV
Versão eletrônica disponível em: https://doem.org.br/ba/correntina
Documento assinado digitalmente conforme MP nº 2.200-2/2001 de 24/08/2001, que institui a infra-estrutura de Chaves Públicas Brasileira - ICP Brasil

PREFEITURA DE CORRENTINA
CIDADE DE TODOS

Quadra: XII
Lote: 05
Área: 172,06 m²

Matrícula: 7769 e 6733
Proprietário: **NELSON BISPO DE SOUZA**, RG nº 2095966-SSP/GO, CPF nº 410.477.101-53, Brasileiro, lavrador, divorciado(a), residente e domiciliado na Fazenda Tabua, nº , , , na cidade de Correntina-BA

IMÓVEL: Lote **05**, Quadra: **XII**, Loteamento: **Rio Rico**, com área total de **172,06 m²** metros quadrados e perímetro de 88,80 m, no perímetro urbano deste município, Inicia-se a descrição no vértice **P-01**, na coordenada **E 540.231,4921 e N 8.525.010,0742**, com azimute **191°07'26"** e distância de **2,79 m** de frente até o vértice **P-02**, de coordenada **E 540.230,9544 e N 8.525.007,3391**, confrontando com **Avenida Clériston Andrade**, daí segue com azimute **282°03'29"** e distância de **23,82 m** do lado direito até o vértice **P-03**, de coordenada **E 540.207,6590 e N 8.525.012,3154**, confrontando com **Lote 06**, daí segue com azimute **14°52'00"** e distância de **3,32 m** do lado direito até o vértice **P-04**, de coordenada **E 540.208,5117 e N 8.525.015,5279**, confrontando com **Lote 05-A**, daí segue com azimute **284°31'26"** e distância de **12,05 m** do lado direito até o vértice **P-05**, de coordenada **E 540.196,8504 e N 8.525.018,5489**, confrontando com **Lote 05-A**, daí segue com azimute **354°21'21"** e distância de **4,75 m** ao fundo até o vértice **P-06**, de coordenada **E 540.196,3837 e N 8.525.023,2711**, confrontando com **Avenida B**, daí segue com azimute **102°14'48"** e distância de **21,02 m** do lado esquerdo até o vértice **P-07**, de coordenada **E 540.216,9221 e N 8.525.018,8130**, confrontando com **Lote 04**, daí segue com azimute **191°08'14"** e distância de **5,05 m** do lado esquerdo até o vértice **P-08**, de coordenada **E 540.215,9465 e N 8.525.013,8575**, confrontando com **Lote 04**, daí segue com azimute **103°40'42"** e distância de **16,00 m** do lado esquerdo até o vértice **P-01**, de coordenada **E 540.231,4921 e N 8.525.010,0742**, confrontando com **Lote 04**.

Certificação Digital: W3GDW2EL-LHKSBPH8-FCULALY7-DBRXSLQV
Versão eletrônica disponível em: https://doem.org.br/ba/correntina
Documento assinado digitalmente conforme MP nº 2.200-2/2001 de 24/08/2001, que institui a infra-estrutura de Chaves Públicas Brasileira - ICP Brasil

PREFEITURA DE CORRENTINA CIDADE DE TODOS

7. Soluções ambientais, urbanísticas e de reassentamento (art. 35, VI)
Soluções para as questões ambientais, urbanísticas e de reassentamento, quando existentes. Assinale a hipótese aplicável:
( ) Atendido — apresentadas as soluções para as questões identificadas; em áreas de risco não sanáveis, é obrigatória a realocação (art. 39, § 2º, da Lei; art. 36, § 4º, do Decreto).
(X) Não aplicável — inexistentes, no núcleo, questões ambientais, urbanísticas ou de reassentamento a equacionar.
8. Estudo técnico para situação de risco (art. 35, VII)
Exigível quando houver parcela em área de risco; as medidas indicadas são condição de aprovação na parcela (art. 39, § 1º, da Lei; art. 36 do Decreto). Assinale a hipótese aplicável:
( ) Atendido — existente área de risco; estudo técnico apresentado no item 4 das Peças Complementares, com as medidas de eliminação, correção ou administração do risco.
(X) Não aplicável — inexistência de área de risco no núcleo (art. 35, VII, in fine).
9. Estudo técnico ambiental (art. 35, VIII; arts. 64 e 65 do Código Florestal)
Exigível quando o núcleo incidir sobre APP, unidade de uso sustentável ou área de mananciais; demonstra a melhoria das condições ambientais frente à ocupação anterior — elementos do art. 64 (Reurb-S) ou do art. 65 (Reurb-E); na Reurb-E, faixa não edificável de 15 m de cada lado dos cursos d'água (art. 65, § 2º). Assinale a hipótese aplicável:
( ) Atendido — estudo apresentado no item 5 das Peças Complementares.
(X) Não aplicável — ausência de incidência sobre APP, unidade de uso sustentável ou área de mananciais (art. 11, § 2º, da Lei).
10. Cronograma físico e responsabilidades (art. 35, IX; art. 41, IV)
Cronograma das obras de infraestrutura essencial, das compensações e demais providências, com a atribuição das respectivas responsabilidades — elemento que integra a CRF por remissão (art. 41, IV, da Lei). Assinale a hipótese aplicável:
( ) Atendido — cronograma apresentado (quadro abaixo), com a atribuição de responsabilidade: na Reurb-S, ao Poder Público (art. 37 da Lei; art. 34 do Decreto); na Reurb-E, aos responsáveis definidos na aprovação (art. 38 da Lei; art. 35 do Decreto).
( ) Dispensados o cronograma e o termo de compromisso — núcleo com infraestrutura essencial já implantada, sem compensações ou obras a executar (art. 30, § 1º, do Decreto), circunstância que se faz constar deste PRF, integrante da CRF.
(X) Infra estrutura parcialmente implantada – melhorias urbanísticas sujeitas ao planejamento e a execução administrativa municipal. Constatada a existência de infraestrutura urbana parcialmente implantada no núcleo, permanecendo necessárias intervenções e melhorias urbanísticas, inclusive, conforme as características e necessidades de cada logradouro, relacionadas ao saneamento básico, esgotamento sanitário, drenagem, pavimentação/calçamento e demais equipamentos e serviços de infraestrutura urbana.
A execução dessas melhorias observará o planejamento administrativo do Município, sua capacidade orçamentária e financeira, as normas de responsabilidade fiscal, os instrumentos de planejamento orçamentário e o cronograma de obras públicas, não constituindo a conclusão da regularização fundiária, por si só, compromisso de

Certificação Digital: W3GDW2EL-LHKSBPH8-FCULALY7-DBRXSLQV
Versão eletrônica disponível em: https://doem.org.br/ba/correntina
Documento assinado digitalmente conforme MP nº 2.200-2/2001 de 24/08/2001, que institui a infra-estrutura de Chaves Públicas Brasileira - ICP Brasil

PREFEITURA DE CORRENTINA CIDADE DE TODOS

execução imediata e integral das intervenções indicadas. As intervenções necessárias serão progressivamente incorporadas ao fluxo administrativo municipal de planejamento, priorização, captação de recursos e execução de obras, conforme disponibilidade orçamentária e financeira e observância das prioridades definidas pelo Poder Público. Registra-se, ainda, que a própria regularização fundiária contribui para a qualificação territorial do núcleo e para sua inserção formal no planejamento urbano municipal, ampliando as condições institucionais para a elaboração de projetos e para a obtenção de recursos destinados às melhorias urbanísticas, inclusive mediante convênios, transferências, programas, parcerias e demais instrumentos de cooperação com o Estado, a União e outras entidades públicas ou privadas.

11. Termo de compromisso (art. 35, X)
Termo de cumprimento do cronograma, assinado pelos responsáveis e por duas testemunhas, constituindo título executivo extrajudicial (art. 784, III, do CPC; art. 21, § 1º, do Decreto). Assinale a hipótese aplicável:
( ) Atendido — termo firmado, na forma da minuta do item 6 das Peças Complementares.
(X) Dispensado — em conjunto com o cronograma, por núcleo sem obras ou compensações a executar (art. 30, § 1º, do Decreto).
12. Instrumentos jurídicos (art. 15 da Lei; art. 8º do Decreto)
12.1. Legitimação fundiária (art. 23 da Lei; art. 16 do Decreto)
Aquisição originária do direito real de propriedade, no âmbito da Reurb, sobre unidade de núcleo consolidado existente em 22/12/2016; na Reurb-S, observado o art. 23, § 1º. Adquire-se livre de ônus, salvo os do próprio beneficiário.
12.2. Legitimação de posse (art. 25 da Lei; art. 18 do Decreto)
Reconhecimento de posse conversível em propriedade (automaticamente após cinco anos quando atendido o art. 183 da Constituição — art. 26; nos demais casos, por usucapião). Não se aplica a imóveis públicos (art. 25, § 2º).
12.3. Instrumento(s) de titulação adotado(s)
Assinale o(s) instrumento(s) efetivamente empregado(s) — o instrumento aqui marcado corresponde à natureza da titulação consignada na CRF:
(X) Legitimação fundiária (art. 23 da Lei).
( ) Legitimação de posse (art. 25 da Lei).
( ) Outro do art. 15 da Lei (usucapião; concessão de uso especial para fins de moradia; concessão de direito real de uso; compra e venda; doação; condomínio de lotes; condomínio urbano simples; direito real de laje): _____.
13. Conclusão, CRF e registro
Concluída a instrução (art. 28 da Lei; art. 21 do Decreto), a autoridade competente aprova o projeto, indica as intervenções e identifica os ocupantes e seus direitos reais (art. 40 da Lei; art. 37 do Decreto), expedindo-se a CRF, com o conteúdo do art. 41 da Lei e do art. 38 do Decreto — atendido, quanto aos incisos IV e V do art. 41, por remissão a este PRF e às Peças Complementares, que a integram.
O registro da CRF e do projeto é requerido diretamente ao Oficial do 1º Ofício de Registro de Imóveis de Correntina/BA (arts. 42 a 44 da Lei; art. 40 do Decreto). As

Certificação Digital: W3GDW2EL-LHKSBPH8-FCULALY7-DBRXSLQV
Versão eletrônica disponível em: https://doem.org.br/ba/correntina
Documento assinado digitalmente conforme MP nº 2.200-2/2001 de 24/08/2001, que institui a infra-estrutura de Chaves Públicas Brasileira - ICP Brasil

PREFEITURA DE CORRENTINA
CIDADE DE TODOS

unidades desocupadas e não comercializadas alcançadas pela Reurb poderão ser objeto de regularização diferida, posterior ao registro (art. 54 da Lei).

14. Relação das peças complementares

Quando aplicável, integram este Projeto as Peças Complementares adiante, na seguinte ordem:

- Item 1 — Levantamento georreferenciado (art. 35, I);

QD-I

Certificação Digital: W3GDW2EL-LHKSBPH8-FCULALY7-DBRXSLQV
Versão eletrônica disponível em: https://doem.org.br/ba/correntina
Documento assinado digitalmente conforme MP nº 2.200-2/2001 de 24/08/2001, que institui a infra-estrutura de Chaves Públicas Brasileira - ICP Brasil

PREFEITURA DE CORRENTINA
CIDADE DE TODOS

QD-II

QD-III

Rua da Chácara Major Félix Araújo, Nº 845, Quadra I, Lote 01, Distrito Leste, Loteamento Antônio de França Barbosa – Correntina - CEP:47.651-304

PREFEITURA DE CORRENTINA
CIDADE DE TODOS

QD-IV

Certificação Digital: W3GDW2EL-LHKSBPH8-FCULALY7-DBRXSLQV
Versão eletrônica disponível em: https://doem.org.br/ba/correntina
Documento assinado digitalmente conforme MP nº 2.200-2/2001 de 24/08/2001, que institui a infra-estrutura de Chaves Públicas Brasileira - ICP Brasil

PREFEITURA DE CORRENTINA
CIDADE DE TODOS

QD-V

Certificação Digital: W3GDW2EL-LHKSBPH8-FCULALY7-DBRXSLQV
Versão eletrônica disponível em: https://doem.org.br/ba/correntina
Documento assinado digitalmente conforme MP nº 2.200-2/2001 de 24/08/2001, que institui a infra-estrutura de Chaves Públicas Brasileira - ICP Brasil

PREFEITURA DE CORRENTINA
CIDADE DE TODOS

QD-VI



Certificação Digital: W3GDW2EL-LHKSBPH8-FCULALY7-DBRXSLQV
Versão eletrônica disponível em: https://doem.org.br/ba/correntina
Documento assinado digitalmente conforme MP nº 2.200-2/2001 de 24/08/2001, que institui a infra-estrutura de Chaves Públicas Brasileira - ICP Brasil

PREFEITURA DE CORRENTINA
CIDADE DE TODOS

QD-VII

Certificação Digital: W3GDW2EL-LHKSBPH8-FCULALY7-DBRXSLQV
Versão eletrônica disponível em: https://doem.org.br/ba/correntina
Documento assinado digitalmente conforme MP nº 2.200-2/2001 de 24/08/2001, que institui a infra-estrutura de Chaves Públicas Brasileira - ICP Brasil

PREFEITURA DE CORRENTINA
CIDADE DE TODOS

QD-VIII

Certificação Digital: W3GDW2EL-LHKSBPH8-FCULALY7-DBRXSLQV
Versão eletrônica disponível em: https://doem.org.br/ba/correntina
Documento assinado digitalmente conforme MP nº 2.200-2/2001 de 24/08/2001, que institui a infra-estrutura de Chaves Públicas Brasileira - ICP Brasil

PREFEITURA DE CORRENTINA
CIDADE DE TODOS

QD-IX

Certificação Digital: W3GDW2EL-LHKSBPH8-FCULALY7-DBRXSLQV
Versão eletrônica disponível em: https://doem.org.br/ba/correntina
Documento assinado digitalmente conforme MP nº 2.200-2/2001 de 24/08/2001, que institui a infra-estrutura de Chaves Públicas Brasileira - ICP Brasil

PREFEITURA DE CORRENTINA
CIDADE DE TODOS

QD-X

QD-XI

Certificação Digital: W3GDW2EL-LHKSBPH8-FCULALY7-DBRXSLQV
Versão eletrônica disponível em: https://doem.org.br/ba/correntina
Documento assinado digitalmente conforme MP nº 2.200-2/2001 de 24/08/2001, que institui a infra-estrutura de Chaves Públicas Brasileira - ICP Brasil

PREFEITURA DE CORRENTINA
CIDADE DE TODOS

QD-XII

Certificação Digital: W3GDW2EL-LHKSBPH8-FCULALY7-DBRXSLQV
Versão eletrônica disponível em: https://doem.org.br/ba/correntina
Documento assinado digitalmente conforme MP nº 2.200-2/2001 de 24/08/2001, que institui a infra-estrutura de Chaves Públicas Brasileira - ICP Brasil

PREFEITURA DE CORRENTINA
CIDADE DE TODOS

Certificação Digital: W3GDW2EL-LHKSBPH8-FCULALY7-DBRXSLQV
Versão eletrônica disponível em: https://doem.org.br/ba/correntina
Documento assinado digitalmente conforme MP nº 2.200-2/2001 de 24/08/2001, que institui a infra-estrutura de Chaves Públicas Brasileira - ICP Brasil

PREFEITURA DE CORRENTINA
CIDADE DE TODOS

Certificação Digital: W3GDW2EL-LHKSBPH8-FCULALY7-DBRXSLQV
Versão eletrônica disponível em: https://doem.org.br/ba/correntina
Documento assinado digitalmente conforme MP nº 2.200-2/2001 de 24/08/2001, que institui a infra-estrutura de Chaves Públicas Brasileira - ICP Brasil

PREFEITURA DE CORRENTINA
CIDADE DE TODOS

PRAÇA

Certificação Digital: W3GDW2EL-LHKSBPH8-FCULALY7-DBRXSLQV
Versão eletrônica disponível em: https://doem.org.br/ba/correntina
Documento assinado digitalmente conforme MP nº 2.200-2/2001 de 24/08/2001, que institui a infra-estrutura de Chaves Públicas Brasileira - ICP Brasil

PREFEITURA DE CORRENTINA
CIDADE DE TODOS

CERTIFICAÇÃO E DECLARAÇÃO DE REGULARIDADE DO PROCEDIMENTO ADMINISTRATIVO DA REURB

CERTIFICA E DECLARA, sob sua responsabilidade administrativa e para todos os fins legais, que:

I — os documentos, peças técnicas, plantas, memoriais descritivos, levantamentos, listagens, qualificações dos beneficiários e demais elementos que instruem a presente Certidão de Regularização Fundiária - CRF e o Projeto de Regularização Fundiária que a integra correspondem aos documentos regularmente apresentados, produzidos, analisados e aprovados no âmbito do procedimento administrativo da Reurb, refletindo, segundo as apurações e diligências realizadas, a realidade fática, jurídica, urbanística e territorial do núcleo urbano informal regularizado;

II — o procedimento administrativo da Reurb observou integralmente as fases previstas no art. 28 da Lei nº 13.465/2017 e no art. 21 do Decreto nº 9.310/2018, desde o requerimento formulado por legitimado até a expedição desta CRF, tendo sido regularmente processado, instruído, saneado e decidido pela autoridade municipal competente, com a publicidade legalmente exigida;

III — foram realizadas as buscas necessárias à identificação da titularidade do domínio dos imóveis abrangidos pela regularização, bem como promovidas, quando cabíveis, as notificações dos titulares de domínio, dos responsáveis pela implantação do núcleo urbano informal, dos confinantes e dos terceiros eventualmente interessados, na forma do art. 31, §§ 1º a 6º, da Lei nº 13.465/2017 e do art. 24 do Decreto nº 9.310/2018, certificando-se que:

a) transcorreu o prazo legal de 30 (trinta) dias sem apresentação de impugnação, operando-se os efeitos legais decorrentes do silêncio;

b) houve, quando apresentada, concordância expressa dos interessados; ou

c) as eventuais impugnações apresentadas foram regularmente processadas e solucionadas no âmbito do procedimento administrativo, não subsistindo controvérsia impeditiva da expedição desta CRF, conforme documentação constante dos autos; ficando, em consequência, dispensada a renovação dessas notificações pelo Oficial do Registro de Imóveis, nos termos do art. 42, § 9º, do Decreto nº 9.310/2018;

IV — a modalidade da Reurb foi definida por ato formal do Município, na forma do art. 13 da Lei nº 13.465/2017 e do art. 5º do Decreto nº 9.310/2018, correspondendo à classificação consignada nesta CRF e no respectivo procedimento administrativo;

V — os beneficiários identificados na listagem integrante desta CRF correspondem às pessoas reconhecidas no procedimento administrativo como titulares dos direitos atribuídos às respectivas unidades imobiliárias, tendo sido verificada, quando se tratar de beneficiário de Reurb-S contemplado por legitimação fundiária, a presença dos requisitos legais aplicáveis, inclusive aqueles previstos no art. 23, § 1º, da Lei nº 13.465/2017;

VI — o procedimento observou, no que aplicável, as demais normas legais, regulamentares, urbanísticas e ambientais incidentes sobre a regularização fundiária urbana, inclusive as disposições da Lei nº 6.766/1979 expressamente aplicáveis à Reurb, na forma do art. 88 do Decreto nº 9.310/2018, da Lei nº 12.651/2012 e da legislação municipal pertinente, tendo sido realizadas as análises e obtidas as aprovações, autorizações e manifestações exigíveis para o caso concreto;

Certificação Digital: W3GDW2EL-LHKSBPH8-FCULALY7-DBRXSLQV
Versão eletrônica disponível em: https://doem.org.br/ba/correntina
Documento assinado digitalmente conforme MP nº 2.200-2/2001 de 24/08/2001, que institui a infra-estrutura de Chaves Públicas Brasileira - ICP Brasil

PREFEITURA DE CORRENTINA
CIDADE DE TODOS

VII — o Município assume a responsabilidade administrativa pelas declarações, certificações, informações, diligências, análises e decisões produzidas no âmbito do procedimento administrativo de regularização fundiária e ora consolidadas nesta CRF, reconhecendo que tais atos se revestem da presunção de legitimidade e veracidade própria dos atos administrativos, sem prejuízo da qualificação registral atribuída ao Oficial do Registro de Imóveis pela legislação aplicável, observados os limites de sua competência e o regime jurídico específico da Reurb;
VIII — não subsiste, no âmbito do procedimento administrativo municipal, pendência de notificação, impugnação, aprovação, manifestação, documento ou providência cuja resolução constitua requisito legal para a expedição desta CRF e para seu encaminhamento ao Registro de Imóveis, encontrando-se o procedimento administrativo concluído e apto à qualificação registral.
Por ser expressão das apurações, diligências e decisões constantes do procedimento administrativo de regularização fundiária, firma-se a presente CERTIFICAÇÃO E DECLARAÇÃO, que integra a Certidão de Regularização Fundiária - CRF para todos os fins previstos nos arts. 41 a 44 da Lei nº 13.465/2017 e na regulamentação aplicável.

Correntina/BA, 13 de outubro de 2026.

CASSIMIRO CASTRO E SILVA
Prefeito Interino Municipal

Certificação Digital: W3GDW2EL-LHKSBPH8-FCULALY7-DBRXSLQV
Versão eletrônica disponível em: https://doem.org.br/ba/correntina
Documento assinado digitalmente conforme MP nº 2.200-2/2001 de 24/08/2001, que institui a infra-estrutura de Chaves Públicas Brasileira - ICP Brasil

PREFEITURA DE CORRENTINA
CIDADE DE TODOS

ANEXO I - PROJETO DE REGULARIZAÇÃO FUNDIÁRIA (PRF) Nº 005

1. Apresentação e identificação

O presente Projeto de Regularização Fundiária (PRF) é o instrumento técnico-jurídico do art. 35 da Lei nº 13.465/2017 e do art. 30 do Decreto nº 9.310/2018, destinado a viabilizar a Reurb do núcleo urbano informal identificado, situado em Correntina/BA, com vistas à sua incorporação ao ordenamento territorial urbano e à titulação dos ocupantes (art. 9º da Lei). Nos termos da remissão integrativa constante da CRF, este PRF e suas Peças Complementares concentram todos os elementos técnicos e procedimentais da regularização e integram a CRF para todos os fins dos arts. 42 a 44 da Lei.

1.1. Identificação do núcleo

Denominação	LOTEAMENTO NOVO HORIZONTE 1ª ETAPA
Localização	Ao Norte com a Rua João de França Barbosa, ao Sul com o Loteamento Novo Horizonte 2ª Etapa, ao Leste com a Avenida Tancredo Neves e ao Oeste com Confrontante não identificado — Correntina/BA
Localização georreferenciada	[coordenadas de referência — Peças Complementares, itens 1 e 2]
Perímetro / área total	590,25 m / 19.981,54 m²
Existência em 22/12/2016	Art. 9º, § 2º, e art. 23 da Lei nº 13.465/2017
Matrículas/transcrições atingidas	716
Decisão de aprovação (art. 40 da Lei)	Ato nº 001/2025, de 11/09/2025, com a devida publicidade
Averbação do auto de demarcação	[via da demarcação: indicar a averbação nas matrículas atingidas — art. 24, § 16, do Decreto; ou "não aplicável"]

1.2. Legitimado promotor (art. 14 da Lei)

Figura como legitimado o Município de Correntina ou outro legitimado do art. 14, que poderá praticar todos os atos da regularização, inclusive requerer o registro (art. 14, § 1º, da Lei; art. 7º, § 1º, do Decreto).

1.3. Modalidade da Reurb (art. 13 da Lei)

A classificação compete ao Município (art. 30, I, da Lei; art. 23, I, do Decreto) e presta-se à identificação dos responsáveis pela infraestrutura essencial e ao reconhecimento da gratuidade (art. 13, § 5º), na forma do decreto das Peças Complementares (item 7). A modalidade aqui assinalada é a mesma consignada na CRF. Marque uma ou ambas:

( ) Reurb-S - Interesse Social (art. 13, I): núcleo ocupado predominantemente por população de baixa renda.

( ) Reurb-E - Interesse Específico (art. 13, II).

Certificação Digital: W3GDW2EL-LHKSBPH8-FCULALY7-DBRXSLQV
Versão eletrônica disponível em: https://doem.org.br/ba/correntina
Documento assinado digitalmente conforme MP nº 2.200-2/2001 de 24/08/2001, que institui a infra-estrutura de Chaves Públicas Brasileira - ICP Brasil

PREFEITURA DE CORRENTINA
CIDADE DE TODOS

(X) Ambas - coexistência no mesmo núcleo (art. 5º, § 4º, do Decreto): regulariza-se por Reurb-S a parcela ocupada predominantemente por população de baixa renda e por Reurb-E o restante.
1.4. Objetivos (art. 10 da Lei)
Organizar o núcleo e assegurar serviços públicos; criar unidades e sobre elas constituir direitos reais; garantir o direito à moradia e a função social da propriedade; conceder direitos reais, preferencialmente em nome da mulher (art. 10, XI); e prevenir novos núcleos informais.
1.5. Organização do núcleo
(X) Parcelamento do solo.
( ) Condomínio edilício ou de lotes (art. 45 da Lei, quando for o caso).
( ) Conjunto habitacional.
2. Levantamento planialtimétrico georreferenciado (art. 35, I)
Requisito de apresentação obrigatória, demonstrando unidades, construções, sistema viário e áreas públicas (art. 30, I, do Decreto). Assinale a hipótese aplicável:
( ) Atendido - peça apresentada e comprovada no item 1 das Peças Complementares, subscrita por profissional habilitado, com ART/RRT.
(X) Atendido, com ART/RRT dispensada, por ser servidor ou empregado público (art. 36, § 5º, da Lei; art. 31, § 7º, do Decreto).
3. Planta do perímetro (art. 35, II)
Requisito de apresentação obrigatória: planta do perímetro, com as matrículas/transcrições atingidas, e planta de sobreposição com a situação do registro (art. 35, II, da Lei; art. 30, II, do Decreto). Assinale a hipótese aplicável:
(X) Atendido - peças apresentadas e comprovadas no item 2 das Peças Complementares.
4. Estudo preliminar das desconformidades (art. 35, III)
4.1. Situação jurídica e dominial - via eleita e notificações
O saneamento da titularidade observa uma única das vias abaixo, que são excludentes entre si (art. 19, § 3º, e art. 31, § 9º, da Lei). Assinale a via eleita - apenas uma opção:
( ) Via da demarcação urbanística (arts. 19 a 22 da Lei): lavrado o auto de demarcação urbanística (art. 19) e averbado nas matrículas atingidas, com notificação dos interessados na forma do art. 20, sem impugnação no prazo legal (silêncio = concordância — art. 20, § 3º), ficando dispensadas as buscas e notificações do art. 31 (art. 24, § 16, do Decreto).
(X) Via ordinária, sem demarcação (art. 31 da Lei): realizadas as buscas e a notificação dos titulares de domínio, dos responsáveis pela implantação, dos confinantes e de terceiros interessados (art. 31, §§ 1º e 2º), com concordância expressa ou silêncio no prazo legal de 30 (trinta) dias interpretado como concordância (art. 31, § 6º).
( ) Núcleo do art. 69 da Lei (parcelamentos para fins urbanos anteriores a 19/12/1979, implantados e integrados à cidade).
Marcada a via, devem ser invocados, nas demais peças e atos, apenas os dispositivos da via eleita.
4.2. Situação matricial da área regularizada
(X) Identificada a matrícula nº 716 do CRI de Correntina/BA.

Certificação Digital: W3GDW2EL-LHKSBPH8-FCULALY7-DBRXSLQV
Versão eletrônica disponível em: https://doem.org.br/ba/correntina
Documento assinado digitalmente conforme MP nº 2.200-2/2001 de 24/08/2001, que institui a infra-estrutura de Chaves Públicas Brasileira - ICP Brasil

PREFEITURA DE CORRENTINA
CIDADE DE TODOS

( ) Não identificada a matrícula ou transcrição, procedendo-se na forma do art. 51, parágrafo único, e do art. 50, II, da Lei.
4.3. Situação urbanística
Conformidade aos parâmetros urbanísticos e edilícios locais de parcelamento, uso e ocupação do solo. Assinale a hipótese aplicável:
( ) Atendidos os parâmetros urbanísticos e edilícios locais.
( ) Atendidos mediante as adequações constantes do projeto urbanístico (item 3 das Peças Complementares).
(X) Dispensadas, justificada e expressamente, as exigências relativas a percentual e dimensões de áreas públicas, dimensões de lotes e demais parâmetros urbanísticos e edilícios, com fundamento no art. 11, § 1º, da Lei nº 13.465/2017.
4.4. Situação ambiental
Incidência, total ou parcial, sobre APP, unidade de conservação de uso sustentável ou área de proteção de mananciais (art. 11, § 2º, da Lei). Assinale a hipótese aplicável:
(X) Inexistente a incidência ambiental sensível; dispensado o estudo técnico ambiental específico.
( ) Existente a incidência; requisito atendido pelo estudo técnico ambiental do item 5 das Peças Complementares (arts. 64 e 65 da Lei nº 12.651/2012), com anuência do órgão gestor quando em unidade de conservação de uso sustentável (art. 11, § 3º). Vedada a Reurb em unidade de proteção integral, impondo-se a realocação (art. 42 da Lei nº 9.985/2000).
5. Projeto urbanístico (art. 36 da Lei; art. 31 do Decreto)
Requisito de apresentação obrigatória, contendo: áreas ocupadas e projetadas; unidades a regularizar; quadras e lotes ou frações ideais; logradouros e equipamentos; áreas usucapidas (art. 31, § 8º, do Decreto); medidas de adequação; e obras de infraestrutura essencial — água potável, esgotamento sanitário, energia elétrica domiciliar, drenagem quando necessária e demais equipamentos (art. 36, § 1º, da Lei; art. 31, § 1º, do Decreto). Assinale a hipótese aplicável:
(X) Atendido — peça apresentada e comprovada no item 3 das Peças Complementares; unidades relacionadas no quadro abaixo.
5.1. Quadro-resumo das unidades a regularizar

Quadra/Lote	Designação	Lote (m²)	Constr. (m²)	Beneficiário indicados na CRF.

Certificação Digital: W3GDW2EL-LHKSBPH8-FCULALY7-DBRXSLQV
Versão eletrônica disponível em: https://doem.org.br/ba/correntina
Documento assinado digitalmente conforme MP nº 2.200-2/2001 de 24/08/2001, que institui a infra-estrutura de Chaves Públicas Brasileira - ICP Brasil

PREFEITURA DE CORRENTINA
CIDADE DE TODOS

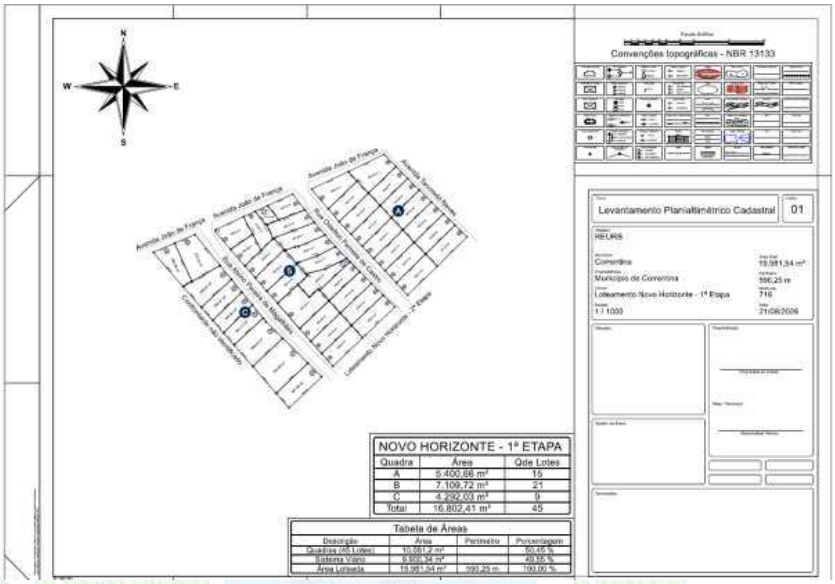

6. Memoriais descritivos (art. 35, V; art. 32 do Decreto)
Requisito de apresentação obrigatória: memoriais do perímetro, das unidades, do sistema viário e das áreas públicas, e enumeração dos equipamentos urbanos e prédios públicos que integrarão o domínio público (art. 32, III, do Decreto), observados o princípio da especialidade e as normas técnicas NBR 13.133 e NBR 14.166. Assinale a hipótese aplicável:
(X) Atendido — memoriais apresentados e subscritos por profissional habilitado (integram os itens 1 a 3 das Peças Complementares). A planta e o memorial descritivo, com a indicação numérica de cada unidade regularizada (art. 41, V, da Lei), integram a CRF por força da remissão nela consignada.

Certificação Digital: W3GDW2EL-LHKSBPH8-FCULALY7-DBRXSLQV
Versão eletrônica disponível em: https://doem.org.br/ba/correntina
Documento assinado digitalmente conforme MP nº 2.200-2/2001 de 24/08/2001, que institui a infra-estrutura de Chaves Públicas Brasileira - ICP Brasil

PREFEITURA DE CORRENTINA
CIDADE DE TODOS

DECLARAÇÃO DE RESPONSABILIDADE TÉCNICA

Aglailson de Queiroz Neves, Crea BA MP 051512791-4, Engenheiro municipal. Declaro, para os devidos fins, na qualidade de profissional técnico responsável pelo presente Projeto de Regularização Fundiária, que assumo a responsabilidade técnica pela elaboração, conferência e consistência das peças técnicas que o integram (anexo abaixo), inclusive levantamento planialtimétrico georreferenciado, plantas, memoriais descritivos, projeto urbanístico, quadros de áreas e demais elementos técnicos correlatos, declarando sua correspondência com os levantamentos realizados e com a realidade física representada, observadas as normas técnicas e legais aplicáveis.
Declaro, ainda, minha condição de servidor/empregado público municipal, para os fins da dispensa prevista no art. 36, § 5º, da Lei nº 13.465/2017 e no art. 31, § 7º, do Decreto nº 9.310/2018.

Correntina - BA, 13 de outubro de 2026

gov.br Documento assinado digitalmente
AGLAILSON DE QUEIROZ NEVES
Data: 13/10/2026 12:32:26-0300
Verifique em https://validar.iti.gov.br

Aglailson de Queiroz Neves
Engenheiro Municipal

CREA-BA MP 051512791-4

PREFEITURA DE CORRENTINA
CIDADE DE TODOS

Quadra: A
Lote: 01
Área: 456,48 m²

Matrícula: 10414
Proprietário: **Reinaldo Pereira da Silva**, RG nº 505820-2ª via PCII/GO, CPF nº 092.289.345-49, Brasileiro, Comerciante, casado(a), residente e domiciliado na Avenida Tancredo Neves, nº 496, , Novo Horizonte, na cidade de Correntina-BA

IMÓVEL: Lote **01**, Quadra: **A**, Loteamento: **Novo Horizonte - 1ª Etapa**, com área total de **456,48 m²** metros quadrados e perímetro de 89,46 m, no perímetro urbano deste município, Inicia-se a descrição no vértice **P-01**, na coordenada Lat: **-13°20'48,0187"** e Long: **-44°37'50,2655"**, com azimute **135°23'29"** e distância de **12,16 m** de frente até o vértice **P-02**, de coordenada Lat: **-13°20'48,3002"** e Long: **-44°37'49,9811"**, confrontando com **Avenida Tancredo Neves**, daí segue com azimute **225°52'15"** e distância de **27,50 m** do lado direito até o vértice **P-03**, de coordenada Lat: **-13°20'48,9245"** e Long: **-44°37'50,6364"**, confrontando com **Lote 02**, daí segue com azimute **316°52'05"** e distância de **12,00 m** ao fundo até o vértice **P-04**, de coordenada Lat: **-13°20'48,6399"** e Long: **-44°37'50,9095"**, confrontando com **Lote 14**, daí segue com azimute **316°52'02"** e distância de **9,28 m** ao fundo até o vértice **P-05**, de coordenada Lat: **-13°20'48,4197"** e Long: **-44°37'51,1208"**, confrontando com **Lote 15**, daí segue com azimute **64°30'05"** e distância de **28,52 m** do lado esquerdo até o vértice **P-01**, de coordenada Lat: **-13°20'48,0187"** e Long: **-44°37'50,2655"**, confrontando com **Avenida João de França**.

Quadra: A
Lote: 02
Área: 335,05 m²

IMÓVEL: Lote **02**, Quadra: **A**, Loteamento: **Novo Horizonte - 1ª Etapa**, com área total de **335,05 m²** metros quadrados e perímetro de 79,55 m, no perímetro urbano deste município, Inicia-se a descrição no vértice **P-01**, na coordenada Lat: **-13°20'48,3002"** e Long: **-44°37'49,9811"**, com azimute **135°23'28"** e distância de **12,04 m** de frente até o vértice **P-02**, de coordenada Lat: **-13°20'48,5788"** e Long: **-44°37'49,6996"**, confrontando com **Avenida Tancredo Neves**, daí segue com azimute **225°33'52"** e distância de **27,82 m** do lado direito até o vértice **P-03**, de coordenada Lat: **-13°20'49,2137"** e Long: **-44°37'50,3589"**, confrontando com **Lote 03**, daí segue com azimute **316°52'04"** e distância de **12,19 m** ao fundo até o vértice **P-04**, de coordenada Lat: **-13°20'48,9245"** e Long: **-44°37'50,6364"**, confrontando com **Lote 13**, daí segue com azimute **45°52'15"** e distância de **27,50 m** do lado esquerdo até o vértice **P-01**, de coordenada Lat: **-13°20'48,3002"** e Long: **-44°37'49,9811"**, confrontando com **Lote 01**.

Certificação Digital: W3GDW2EL-LHKSBPH8-FCULALY7-DBRXSLQV
Versão eletrônica disponível em: https://doem.org.br/ba/correntina
Documento assinado digitalmente conforme MP nº 2.200-2/2001 de 24/08/2001, que institui a infra-estrutura de Chaves Públicas Brasileira - ICP Brasil

PREFEITURA DE CORRENTINA
CIDADE DE TODOS

Quadra: A
Lote: 03
Área: 331,59 m²

Matrícula: 2137
Proprietário: **VANDERLINO CORREIRA DE SOUZA**, RG nº 1685216-SSP/GO, CPF nº 391.678.101-44, , , , residente e domiciliado na , nº , , , na cidade de

IMÓVEL: Lote **03**, Quadra: **A**, Loteamento: **Novo Horizonte - 1ª Etapa**, com área total de **331,59 m²** metros quadrados e perímetro de 79,76 m, no perímetro urbano deste município, Inicia-se a descrição no vértice **P-01**, na coordenada Lat: **-13°20'48,5788"** e Long: **-44°37'49,6996"**, com azimute **134°32'05"** e distância de **11,82 m** de frente até o vértice **P-02**, de coordenada Lat: **-13°20'48,8484"** e Long: **-44°37'49,4190"**, confrontando com **Avenida Tancredo Neves**, daí segue com azimute **225°34'43"** e distância de **28,30 m** do lado direito até o vértice **P-03**, de coordenada Lat: **-13°20'49,4941"** e Long: **-44°37'50,0898"**, confrontando com **Lote 04**, daí segue com azimute **316°52'05"** e distância de **11,82 m** ao fundo até o vértice **P-04**, de coordenada Lat: **-13°20'49,2137"** e Long: **-44°37'50,3589"**, confrontando com **Lote 12**, daí segue com azimute **45°33'52"** e distância de **27,82 m** do lado esquerdo até o vértice **P-01**, de coordenada Lat: **-13°20'48,5788"** e Long: **-44°37'49,6996"**, confrontando com **Lote 02**.

Quadra: A
Lote: 04
Área: 345,55 m²

Matrícula: 7637
Proprietário: **Zélia Maria da Silva**, RG nº 14080853 3-SSP/BA, CPF nº 237.712.165-91, Brasileira, doméstica, solteiro(a), residente e domiciliado na Avenida Tancredo Neves, nº 534, , Novo Horizonte, na cidade de Correntina-BA

IMÓVEL: Lote **04**, Quadra: **A**, Loteamento: **Novo Horizonte - 1ª Etapa**, com área total de **345,55 m²** metros quadrados e perímetro de 81,31 m, no perímetro urbano deste município, Inicia-se a descrição no vértice **P-01**, na coordenada Lat: **-13°20'48,8484"** e Long: **-44°37'49,4190"**, com azimute **134°32'03"** e distância de **12,15 m** de frente até o vértice **P-02**, de coordenada Lat: **-13°20'49,1253"** e Long: **-44°37'49,1307"**, confrontando com **Avenida Tancredo Neves**, daí segue com azimute **225°44'12"** e distância de **28,79 m** do lado direito até o vértice **P-03**, de coordenada Lat: **-13°20'49,7804"** e Long: **-44°37'49,8151"**, confrontando com **Lote 05**, daí segue com azimute **316°52'04"** e distância de **12,07 m** ao fundo até o vértice **P-04**, de coordenada Lat: **-13°20'49,4941"** e Long: **-44°37'50,0898"**, confrontando com **Lote 11**, daí segue com azimute **45°34'43"** e distância de **28,30 m** do lado esquerdo até o vértice **P-01**, de coordenada Lat: **-13°20'48,8484"** e Long: **-44°37'49,4190"**, confrontando com **Lote 03**.

Certificação Digital: W3GDW2EL-LHKSBPH8-FCULALY7-DBRXSLQV
Versão eletrônica disponível em: https://doem.org.br/ba/correntina
Documento assinado digitalmente conforme MP nº 2.200-2/2001 de 24/08/2001, que institui a infra-estrutura de Chaves Públicas Brasileira - ICP Brasil

PREFEITURA DE CORRENTINA
CIDADE DE TODOS

Quadra: A
Lote: 05
Área: 355,42 m²

IMÓVEL: Lote **05**, Quadra: **A**, Loteamento: **Novo Horizonte - 1ª Etapa**, com área total de **355,42 m²** metros quadrados e perímetro de 82,71 m, no perímetro urbano deste município, Inicia-se a descrição no vértice **P-01**, na coordenada Lat: **-13°20'49,1253"** e Long: **-44°37'49,1307"**, com azimute **134°32'03"** e distância de **12,27 m** de frente até o vértice **P-02**, de coordenada Lat: **-13°20'49,4050"** e Long: **-44°37'48,8395"**, confrontando com **Avenida Tancredo Neves**, daí segue com azimute **226°02'23"** e distância de **29,53 m** do lado direito até o vértice **P-03**, de coordenada Lat: **-13°20'50,0732"** e Long: **-44°37'49,5450"**, confrontando com **Lote 06**, daí segue com azimute **317°59'42"** e distância de **12,12 m** ao fundo até o vértice **P-04**, de coordenada Lat: **-13°20'49,7804"** e Long: **-44°37'49,8151"**, confrontando com **Lote 10**, daí segue com azimute **45°44'12"** e distância de **28,79 m** do lado esquerdo até o vértice **P-01**, de coordenada Lat: **-13°20'49,1253"** e Long: **-44°37'49,1307"**, confrontando com **Lote 04**.

Quadra: A
Lote: 06
Área: 343,69 m²

Matrícula: 4343
Proprietário: **Wésclei Dourado Galvão**, RG nº 1111351090-SSP/BA, CPF nº 807.371.025-00, Brasileiro, Comerciante, casado(a), residente e domiciliado na Rua João Guará, nº 532, , Bernadete Costa, na cidade de Correntina-BA

IMÓVEL: Lote **06**, Quadra: **A**, Loteamento: **Novo Horizonte - 1ª Etapa**, com área total de **343,69 m²** metros quadrados e perímetro de 82,38 m, no perímetro urbano deste município, Inicia-se a descrição no vértice **P-01**, na coordenada Lat: **-13°20'49,4050"** e Long: **-44°37'48,8395"**, com azimute **134°32'04"** e distância de **11,52 m** de frente até o vértice **P-02**, de coordenada Lat: **-13°20'49,6676"** e Long: **-44°37'48,5660"**, confrontando com **Avenida Tancredo Neves**, daí segue com azimute **225°37'49"** e distância de **29,60 m** do lado direito até o vértice **P-03**, de coordenada Lat: **-13°20'50,3426"** e Long: **-44°37'49,2685"**, confrontando com **Lote 07**, daí segue com azimute **314°56'47"** e distância de **11,73 m** ao fundo até o vértice **P-04**, de coordenada Lat: **-13°20'50,0732"** e Long: **-44°37'49,5450"**, confrontando com **Lote 09**, daí segue com azimute **46°02'23"** e distância de **29,53 m** do lado esquerdo até o vértice **P-01**, de coordenada Lat: **-13°20'49,4050"** e Long: **-44°37'48,8395"**, confrontando com **Lote 05**.

Certificação Digital: W3GDW2EL-LHKSBPH8-FCULALY7-DBRXSLQV
Versão eletrônica disponível em: https://doem.org.br/ba/correntina
Documento assinado digitalmente conforme MP nº 2.200-2/2001 de 24/08/2001, que institui a infra-estrutura de Chaves Públicas Brasileira - ICP Brasil

PREFEITURA DE CORRENTINA
CIDADE DE TODOS

Quadra: A
Lote: 07
Área: 361,63 m²

IMÓVEL: Lote **07**, Quadra: **A**, Loteamento: **Novo Horizonte - 1ª Etapa**, com área total de **361,63 m²** metros quadrados e perímetro de 83,93 m, no perímetro urbano deste município, Inicia-se a descrição no vértice **P-01**, na coordenada Lat: **-13°20'49,6676"** e Long: **-44°37'48,5660"**, com azimute **134°32'04"** e distância de **12,06 m** de frente até o vértice **P-02**, de coordenada Lat: **-13°20'49,9426"** e Long: **-44°37'48,2797"**, confrontando com **Avenida Tancredo Neves**, daí segue com azimute **225°25'35"** e distância de **30,10 m** do lado direito até o vértice **P-03**, de coordenada Lat: **-13°20'50,6312"** e Long: **-44°37'48,9914"**, confrontando com **Loteamento Novo Horizonte - 2ª Etapa**, daí segue com azimute **316°51'05"** e distância de **12,17 m** ao fundo até o vértice **P-04**, de coordenada Lat: **-13°20'50,3426"** e Long: **-44°37'49,2685"**, confrontando com **Lote 08**, daí segue com azimute **45°37'49"** e distância de **29,60 m** do lado esquerdo até o vértice **P-01**, de coordenada Lat: **-13°20'49,6676"** e Long: **-44°37'48,5660"**, confrontando com **Lote 06**.

Quadra: A
Lote: 08
Área: 359,17 m²

Matrícula: 3386 e 7413
Proprietário: **Kelly Ramos Beda**, RG nº 32719-OAB/DF, CPF nº 020.494.635-29, Brasileira, Advogada, divorciado(a), residente e domiciliado na Rua 800, nº , QS 07, Lote 6/8, Bloco C, Aptº 101, , na cidade de Águas Claras-DF

IMÓVEL: Lote **08**, Quadra: **A**, Loteamento: **Novo Horizonte - 1ª Etapa**, com área total de **359,17 m²** metros quadrados e perímetro de 83,65 m, no perímetro urbano deste município, Inicia-se a descrição no vértice **P-01**, na coordenada Lat: **-13°20'51,3055"** e Long: **-44°37'49,7026"**, com azimute **317°11'39"** e distância de **11,99 m** de frente até o vértice **P-02**, de coordenada Lat: **-13°20'51,0197"** e Long: **-44°37'49,9737"**, confrontando com **Rua Odeilton Ferreira de Castro**, daí segue com azimute **45°38'44"** e distância de **29,71 m** do lado direito até o vértice **P-03**, de coordenada Lat: **-13°20'50,3426"** e Long: **-44°37'49,2685"**, confrontando com **Lote 09**, daí segue com azimute **136°51'05"** e distância de **12,17 m** ao fundo até o vértice **P-04**, de coordenada Lat: **-13°20'50,6312"** e Long: **-44°37'48,9914"**, confrontando com **Lote 07**, daí segue com azimute **226°00'25"** e distância de **29,78 m** do lado esquerdo até o vértice **P-01**, de coordenada Lat: **-13°20'51,3055"** e Long: **-44°37'49,7026"**, confrontando com **Loteamento Novo Horizonte - 2ª Etapa**.

Certificação Digital: W3GDW2EL-LHKSBPH8-FCULALY7-DBRXSLQV
Versão eletrônica disponível em: https://doem.org.br/ba/correntina
Documento assinado digitalmente conforme MP nº 2.200-2/2001 de 24/08/2001, que institui a infra-estrutura de Chaves Públicas Brasileira - ICP Brasil

PREFEITURA DE CORRENTINA
CIDADE DE TODOS

Quadra: A
Lote: 09
Área: 348,77 m²

IMÓVEL: Lote **09**, Quadra: **A**, Loteamento: **Novo Horizonte - 1ª Etapa**, com área total de **348,77 m²** metros quadrados e perímetro de 82,62 m, no perímetro urbano deste município, Inicia-se a descrição no vértice **P-01**, na coordenada Lat: **-13°20'51,0197"** e Long: **-44°37'49,9737"**, com azimute **317°11'38"** e distância de **11,94 m** de frente até o vértice **P-02**, de coordenada Lat: **-13°20'50,7350"** e Long: **-44°37'50,2438"**, confrontando com **Rua Odeilton Ferreira de Castro**, daí segue com azimute **46°02'23"** e distância de **29,24 m** do lado direito até o vértice **P-03**, de coordenada Lat: **-13°20'50,0732"** e Long: **-44°37'49,5450"**, confrontando com **Lote 10**, daí segue com azimute **134°56'47"** e distância de **11,73 m** ao fundo até o vértice **P-04**, de coordenada Lat: **-13°20'50,3426"** e Long: **-44°37'49,2685"**, confrontando com **Lote 06**, daí segue com azimute **225°38'44"** e distância de **29,71 m** do lado esquerdo até o vértice **P-01**, de coordenada Lat: **-13°20'51,0197"** e Long: **-44°37'49,9737"**, confrontando com **Lote 08**.

Quadra: A
Lote: 10
Área: 353,01 m²

Matrícula: 9228
Proprietário: **Creuza Maria de Araújo Caetano Barbosa**, RG nº 879434414-SSP/BA, CPF nº 966.283.325-00, Brasileira, Servidora pública municipal, manicure e pedicure, residente e domiciliado na Avenida Duque de Caxias, nº 36, , Novo Horizonte, na cidade de Correntina-BA

IMÓVEL: Lote **10**, Quadra: **A**, Loteamento: **Novo Horizonte - 1ª Etapa**, com área total de **353,01 m²** metros quadrados e perímetro de 82,74 m, no perímetro urbano deste município, Inicia-se a descrição no vértice **P-01**, na coordenada Lat: **-13°20'50,7350"** e Long: **-44°37'50,2438"**, com azimute **317°11'39"** e distância de **11,96 m** de frente até o vértice **P-02**, de coordenada Lat: **-13°20'50,4498"** e Long: **-44°37'50,5144"**, confrontando com **Rua Odeilton Ferreira de Castro**, daí segue com azimute **45°44'12"** e distância de **29,42 m** do lado direito até o vértice **P-03**, de coordenada Lat: **-13°20'49,7804"** e Long: **-44°37'49,8151"**, confrontando com **Lote 11**, daí segue com azimute **137°59'42"** e distância de **12,12 m** ao fundo até o vértice **P-04**, de coordenada Lat: **-13°20'50,0732"** e Long: **-44°37'49,5450"**, confrontando com **Lote 05**, daí segue com azimute **226°02'23"** e distância de **29,24 m** do lado esquerdo até o vértice **P-01**, de coordenada Lat: **-13°20'50,7350"** e Long: **-44°37'50,2438"**, confrontando com **Lote 09**.

Certificação Digital: W3GDW2EL-LHKSBPH8-FCULALY7-DBRXSLQV
Versão eletrônica disponível em: https://doem.org.br/ba/correntina
Documento assinado digitalmente conforme MP nº 2.200-2/2001 de 24/08/2001, que institui a infra-estrutura de Chaves Públicas Brasileira - ICP Brasil

PREFEITURA DE CORRENTINA
CIDADE DE TODOS

Quadra: A
Lote: 11
Área: 353,38 m²

Matrícula: 9229
Proprietário: **Jocelmo Fernandes da Silva**, RG nº 4052475417-SSP-PC/RS, CPF nº 665.940.570-49, Brasileiro, Produtor rural, casado(a), residente e domiciliado na Rua Duque de Caxias, nº 55, , Novo Horizonte, na cidade de Correntina-BA

IMÓVEL: Lote **11**, Quadra: **A**, Loteamento: **Novo Horizonte - 1ª Etapa**, com área total de **353,38 m²** metros quadrados e perímetro de 82,83 m, no perímetro urbano deste município, Inicia-se a descrição no vértice **P-01**, na coordenada Lat: **-13°20'50,4498"** e Long: **-44°37'50,5144"**, com azimute **317°11'38"** e distância de **11,99 m** de frente até o vértice **P-02**, de coordenada Lat: **-13°20'50,1638"** e Long: **-44°37'50,7857"**, confrontando com **Rua Odeilton Ferreira de Castro**, daí segue com azimute **45°34'43"** e distância de **29,35 m** do lado direito até o vértice **P-03**, de coordenada Lat: **-13°20'49,4941"** e Long: **-44°37'50,0898"**, confrontando com **Lote 12**, daí segue com azimute **136°52'04"** e distância de **12,07 m** ao fundo até o vértice **P-04**, de coordenada Lat: **-13°20'49,7804"** e Long: **-44°37'49,8151"**, confrontando com **Lote 04**, daí segue com azimute **225°44'12"** e distância de **29,42 m** do lado esquerdo até o vértice **P-01**, de coordenada Lat: **-13°20'50,4498"** e Long: **-44°37'50,5144"**, confrontando com **Lote 10**.

Quadra: A
Lote: 12
Área: 347,01 m²

Matrícula: 1328
Proprietário: **José Carlos da Silva Neves**, RG nº 1712624-SSP/BA, CPF nº 325.262.375-72, Brasileiro, lavrador, casado(a), residente e domiciliado na Fazenda Arrojado, nº , , , na cidade de Correntina-BA

IMÓVEL: Lote **12**, Quadra: **A**, Loteamento: **Novo Horizonte - 1ª Etapa**, com área total de **347,01 m²** metros quadrados e perímetro de 82,38 m, no perímetro urbano deste município, Inicia-se a descrição no vértice **P-01**, na coordenada Lat: **-13°20'50,1638"** e Long: **-44°37'50,7857"**, com azimute **316°36'42"** e distância de **11,81 m** de frente até o vértice **P-02**, de coordenada Lat: **-13°20'49,8848"** e Long: **-44°37'51,0558"**, confrontando com **Rua Odeilton Ferreira de Castro**, daí segue com azimute **45°33'52"** e distância de **29,40 m** do lado direito até o vértice **P-03**, de coordenada Lat: **-13°20'49,2137"** e Long: **-44°37'50,3589"**, confrontando com **Lote 13**, daí segue com azimute **136°52'04"** e distância de **11,82 m** ao fundo até o vértice **P-04**, de coordenada Lat: **-13°20'49,4941"** e Long: **-44°37'50,0898"**, confrontando com **Lote 03**, daí segue com azimute **225°34'43"** e distância de **29,35 m** do lado esquerdo até o vértice **P-01**, de coordenada Lat: **-13°20'50,1638"** e Long: **-44°37'50,7857"**, confrontando com **Lote 11**.

Certificação Digital: W3GDW2EL-LHKSBPH8-FCULALY7-DBRXSLQV
Versão eletrônica disponível em: https://doem.org.br/ba/correntina
Documento assinado digitalmente conforme MP nº 2.200-2/2001 de 24/08/2001, que institui a infra-estrutura de Chaves Públicas Brasileira - ICP Brasil

PREFEITURA DE CORRENTINA
CIDADE DE TODOS

Quadra: A
Lote: 13
Área: 361,00 m²

Matrícula: 1477
Proprietário: **Izaias José das Neves**, RG nº -, CPF nº 075.370.265-72, Brasileiro, lavrador, solteiro(a), residente e domiciliado na Moendas, nº , , , na cidade de Correntina-BA

IMÓVEL: Lote **13**, Quadra: **A**, Loteamento: **Novo Horizonte - 1ª Etapa**, com área total de **361,00 m²** metros quadrados e perímetro de 83,40 m, no perímetro urbano deste município, Inicia-se a descrição no vértice **P-01**, na coordenada Lat: **-13°20'49,8848"** e Long: **-44°37'51,0558"**, com azimute **316°36'42"** e distância de **12,35 m** de frente até o vértice **P-02**, de coordenada Lat: **-13°20'49,5932"** e Long: **-44°37'51,3382"**, confrontando com **Rua Odeilton Ferreira de Castro**, daí segue com azimute **45°52'15"** e distância de **29,46 m** do lado direito até o vértice **P-03**, de coordenada Lat: **-13°20'48,9245"** e Long: **-44°37'50,6364"**, confrontando com **Lote 14**, daí segue com azimute **136°52'04"** e distância de **12,19 m** ao fundo até o vértice **P-04**, de coordenada Lat: **-13°20'49,2137"** e Long: **-44°37'50,3589"**, confrontando com **Lote 02**, daí segue com azimute **225°33'52"** e distância de **29,40 m** do lado esquerdo até o vértice **P-01**, de coordenada Lat: **-13°20'49,8848"** e Long: **-44°37'51,0558"**, confrontando com **Lote 12**.

Quadra: A
Lote: 14
Área: 349,78 m²

Matrícula: 5318
Proprietário: **Carlos Magno Carneiro Nogueira**, RG nº 1834914-SSP/BA, CPF nº 226.863.125-72, Brasileiro, Eletro mecânico, casado(a), residente e domiciliado na Avenida Tancredo Neves, nº 123, , , na cidade de Correntina-BA

IMÓVEL: Lote **14**, Quadra: **A**, Loteamento: **Novo Horizonte - 1ª Etapa**, com área total de **349,78 m²** metros quadrados e perímetro de 82,35 m, no perímetro urbano deste município, Inicia-se a descrição no vértice **P-01**, na coordenada Lat: **-13°20'49,5932"** e Long: **-44°37'51,3382"**, com azimute **319°38'47"** e distância de **12,02 m** de frente até o vértice **P-02**, de coordenada Lat: **-13°20'49,2955"** e Long: **-44°37'51,5974"**, confrontando com **Rua Odeilton Ferreira de Castro**, daí segue com azimute **45°51'37"** e distância de **28,87 m** do lado direito até o vértice **P-03**, de coordenada Lat: **-13°20'48,6399"** e Long: **-44°37'50,9095"**, confrontando com **Lote 15**, daí segue com azimute **136°52'05"** e distância de **12,00 m** ao fundo até o vértice **P-04**, de coordenada Lat: **-13°20'48,9245"** e Long: **-44°37'50,6364"**, confrontando com **Lote 01**, daí segue com azimute **225°52'15"** e distância de **29,46 m** do lado esquerdo até o vértice **P-01**, de coordenada Lat: **-13°20'49,5932"** e Long: **-44°37'51,3382"**, confrontando com **Lote 13**.

Certificação Digital: W3GDW2EL-LHKSBPH8-FCULALY7-DBRXSLQV
Versão eletrônica disponível em: https://doem.org.br/ba/correntina
Documento assinado digitalmente conforme MP nº 2.200-2/2001 de 24/08/2001, que institui a infra-estrutura de Chaves Públicas Brasileira - ICP Brasil

PREFEITURA DE CORRENTINA
CIDADE DE TODOS

Quadra: A
Lote: 15
Área: 399,13 m²

Matrícula: 5319
Proprietário: **Carlos Magno Carneiro Nogueira**, RG nº 1834914-SSP/BA, CPF nº 226.863.125-72, Brasileiro, Eletro mecânico, casado(a), residente e domiciliado na Avenida Tancredo Neves, nº 123, , , na cidade de Correntina-BA

IMÓVEL: Lote **15**, Quadra: **A**, Loteamento: **Novo Horizonte - 1ª Etapa**, com área total de **399,13 m²** metros quadrados e perímetro de 86,19 m, no perímetro urbano deste município, Inicia-se a descrição no vértice **P-01**, na coordenada Lat: **-13°20'48,8322"** e Long: **-44°37'52,0006"**, com azimute **64°30'05"** e distância de **29,34 m** de frente até o vértice **P-02**, de coordenada Lat: **-13°20'48,4197"** e Long: **-44°37'51,1208"**, confrontando com **Avenida João de França**, daí segue com azimute **136°52'02"** e distância de **9,28 m** do lado direito até o vértice **P-03**, de coordenada Lat: **-13°20'48,6399"** e Long: **-44°37'50,9095"**, confrontando com **Lote 01**, daí segue com azimute **225°51'37"** e distância de **28,87 m** ao fundo até o vértice **P-04**, de coordenada Lat: **-13°20'49,2955"** e Long: **-44°37'51,5974"**, confrontando com **Lote 14**, daí segue com azimute **319°38'46"** e distância de **18,70 m** do lado esquerdo até o vértice **P-01**, de coordenada Lat: **-13°20'48,8322"** e Long: **-44°37'52,0006"**, confrontando com **Rua Odeilton Ferreira de Castro**.

Quadra: B
Lote: 16-A
Área: 123,21 m²

IMÓVEL: Lote **16-A**, Quadra: **B**, Loteamento: **Novo Horizonte - 1ª Etapa**, com área total de **123,21 m²** metros quadrados e perímetro de 45,45 m, no perímetro urbano deste município, Inicia-se a descrição no vértice **P-01**, na coordenada **E 539.906,2293 e N 8.524.455,9798**, com azimute **65°17'52"** e distância de **9,85 m** de frente até o vértice **P-02**, de coordenada **E 539.915,1790 e N 8.524.460,0965**, confrontando com **Avenida João de França**, daí segue com azimute **140°45'46"** e distância de **13,20 m** do lado direito até o vértice **P-03**, de coordenada **E 539.923,5287 e N 8.524.449,8723**, confrontando com **Lote 16**, daí segue com azimute **248°43'12"** e distância de **9,37 m** ao fundo até o vértice **P-04**, de coordenada **E 539.914,7966 e N 8.524.446,4713**, confrontando com **Lote 17**, daí segue com azimute **281°28'21"** e distância de **1,10 m** do lado esquerdo até o vértice **P-05**, de coordenada **E 539.913,7174 e N 8.524.446,6903**, confrontando com **Lote 35**, daí segue com azimute **321°07'42"** e distância de **11,93 m** do lado esquerdo até o vértice **P-01**, de coordenada **E 539.906,2293 e N 8.524.455,9798**, confrontando com **Lote 35**.

Certificação Digital: W3GDW2EL-LHKSBPH8-FCULALY7-DBRXSLQV
Versão eletrônica disponível em: https://doem.org.br/ba/correntina
Documento assinado digitalmente conforme MP nº 2.200-2/2001 de 24/08/2001, que institui a infra-estrutura de Chaves Públicas Brasileira - ICP Brasil

PREFEITURA DE CORRENTINA
CIDADE DE TODOS

Quadra: B
Lote: 16
Área: 265,30 m²

IMÓVEL: Lote **16**, Quadra: **B**, Loteamento: **Novo Horizonte - 1ª Etapa**, com área total de **265,30 m²** metros quadrados e perímetro de 67,55 m, no perímetro urbano deste município, Inicia-se a descrição no vértice **P-01**, na coordenada **E 539.933,3497 e N 8.524.468,4549**, com azimute **142°06'04"** e distância de **14,35 m** de frente até o vértice **P-02**, de coordenada **E 539.942,1650 e N 8.524.457,1308**, confrontando com **Rua Odeilton Ferreira de Castro**, daí segue com azimute **248°43'12"** e distância de **20,00 m** do lado direito até o vértice **P-03**, de coordenada **E 539.923,5287 e N 8.524.449,8723**, confrontando com **Lote 17**, daí segue com azimute **320°45'46"** e distância de **13,20 m** ao fundo até o vértice **P-04**, de coordenada **E 539.915,1790 e N 8.524.460,0965**, confrontando com **Lote 16-A**, daí segue com azimute **65°17'52"** e distância de **20,00 m** do lado esquerdo até o vértice **P-01**, de coordenada **E 539.933,3497 e N 8.524.468,4549**, confrontando com **Avenida João de França**.

Quadra: B
Lote: 17
Área: 334,10 m²

Matrícula: 3490
Proprietário: **Pedro Dourado Junior**, RG nº 1403214700-SSP/BA, CPF nº 058.627.035-35, Brasileiro, Odontologo, solteiro(a), residente e domiciliado na Rua Novo Horizonte, nº 12, , Centro, na cidade de Correntina-BA

IMÓVEL: Lote **17**, Quadra: **B**, Loteamento: **Novo Horizonte - 1ª Etapa**, com área total de **334,10 m²** metros quadrados e perímetro de 84,13 m, no perímetro urbano deste município, Inicia-se a descrição no vértice **P-01**, na coordenada **E 539.942,1650 e N 8.524.457,1308**, com azimute **142°49'23"** e distância de **11,36 m** de frente até o vértice **P-02**, de coordenada **E 539.949,0293 e N 8.524.448,0798**, confrontando com **Rua Odeilton Ferreira de Castro**, daí segue com azimute **248°58'31"** e distância de **31,36 m** do lado direito até o vértice **P-03**, de coordenada **E 539.919,7607 e N 8.524.436,8301**, confrontando com **Lote 18**, daí segue com azimute **226°00'49"** e distância de **0,90 m** do lado direito até o vértice **P-04**, de coordenada **E 539.919,1167 e N 8.524.436,2085**, confrontando com **Lote 32**, daí segue com azimute **337°10'18"** e distância de **11,14 m** ao fundo até o vértice **P-05**, de coordenada **E 539.914,7966 e N 8.524.446,4713**, confrontando com **Lote 35**, daí segue com azimute **68°43'12"** e distância de **9,37 m** do lado esquerdo até o vértice **P-06**, de coordenada **E 539.923,5287 e N 8.524.449,8723**, confrontando com **Lote 16-A**, daí segue com azimute **68°43'12"** e distância de **20,00 m** do lado esquerdo até o vértice **P-01**, de coordenada **E 539.942,1650 e N 8.524.457,1308**, confrontando com **Lote 16**.

Certificação Digital: W3GDW2EL-LHKSBPH8-FCULALY7-DBRXSLQV
Versão eletrônica disponível em: https://doem.org.br/ba/correntina
Documento assinado digitalmente conforme MP nº 2.200-2/2001 de 24/08/2001, que institui a infra-estrutura de Chaves Públicas Brasileira - ICP Brasil

PREFEITURA DE CORRENTINA
CIDADE DE TODOS

Quadra: B
Lote: 18
Área: 357,85 m²

Matrícula: 1310
Proprietário: **Alcides Ribeiro da Cunha**, RG nº 3882851-SSP/BA, CPF nº 310.177.895-68, Brasileiro, agropecuarista, casado(a), residente e domiciliado na cidade de Correntina-BA

IMÓVEL: Lote **18**, Quadra: **B**, Loteamento: **Novo Horizonte - 1ª Etapa**, com área total de **357,85 m²** metros quadrados e perímetro de 86,16 m, no perímetro urbano deste município, Inicia-se a descrição no vértice **P-01**, na coordenada **E 539.949,0293 e N 8.524.448,0798**, com azimute **139°31'31"** e distância de **11,79 m** de frente até o vértice **P-02**, de coordenada **E 539.956,6841 e N 8.524.439,1092**, confrontando com **Rua Odeilton Ferreira de Castro**, daí segue com azimute **246°37'53"** e distância de **20,92 m** do lado direito até o vértice **P-03**, de coordenada **E 539.937,4768 e N 8.524.430,8100**, confrontando com **Lote 19**, daí segue com azimute **263°35'50"** e distância de **2,52 m** do lado direito até o vértice **P-04**, de coordenada **E 539.934,9718 e N 8.524.430,5289**, confrontando com **Lote 19**, daí segue com azimute **251°00'35"** e distância de **7,73 m** do lado direito até o vértice **P-05**, de coordenada **E 539.927,6634 e N 8.524.428,0138**, confrontando com **Lote 19**, daí segue com azimute **318°07'29"** e distância de **0,72 m** ao fundo até o vértice **P-06**, de coordenada **E 539.927,1854 e N 8.524.428,5470**, confrontando com **Lote 31**, daí segue com azimute **318°07'41"** e distância de **11,12 m** ao fundo até o vértice **P-07**, de coordenada **E 539.919,7607 e N 8.524.436,8301**, confrontando com **Lote 32**, daí segue com azimute **68°58'31"** e distância de **31,36 m** do lado esquerdo até o vértice **P-01**, de coordenada **E 539.949,0293 e N 8.524.448,0798**, confrontando com **Lote 17**.

Certificação Digital: W3GDW2EL-LHKSBPH8-FCULALY7-DBRXSLQV
Versão eletrônica disponível em: https://doem.org.br/ba/correntina
Documento assinado digitalmente conforme MP nº 2.200-2/2001 de 24/08/2001, que institui a infra-estrutura de Chaves Públicas Brasileira - ICP Brasil

PREFEITURA DE CORRENTINA
CIDADE DE TODOS

Quadra: B
Lote: 19
Área: 345,91 m²

IMÓVEL: Lote **19**, Quadra: **B**, Loteamento: **Novo Horizonte - 1ª Etapa**, com área total de **345,91 m²** metros quadrados e perímetro de 85,43 m, no perímetro urbano deste município, Inicia-se a descrição no vértice **P-01**, na coordenada **E 539.956,6841 e N 8.524.439,1092**, com azimute **138°19'28"** e distância de **11,22 m** de frente até o vértice **P-02**, de coordenada **E 539.964,1429 e N 8.524.430,7303**, confrontando com **Rua Odeilton Ferreira de Castro**, daí segue com azimute **243°06'08"** e distância de **14,89 m** do lado direito até o vértice **P-03**, de coordenada **E 539.950,8603 e N 8.524.423,9924**, confrontando com **Lote 20**, daí segue com azimute **251°01'40"** e distância de **14,16 m** do lado direito até o vértice **P-04**, de coordenada **E 539.937,4651 e N 8.524.419,3873**, confrontando com **Lote 20**, daí segue com azimute **251°01'40"** e distância de **1,67 m** do lado direito até o vértice **P-05**, de coordenada **E 539.935,8833 e N 8.524.418,8435**, confrontando com **Lote 20**, daí segue com azimute **318°07'41"** e distância de **12,32 m** ao fundo até o vértice **P-06**, de coordenada **E 539.927,6634 e N 8.524.428,0138**, confrontando com **Lote 31**, daí segue com azimute **71°00'34"** e distância de **7,73 m** do lado esquerdo até o vértice **P-07**, de coordenada **E 539.934,9718 e N 8.524.430,5289**, confrontando com **Lote 18**, daí segue com azimute **83°35'51"** e distância de **2,52 m** do lado esquerdo até o vértice **P-08**, de coordenada **E 539.937,4768 e N 8.524.430,8100**, confrontando com **Lote 18**, daí segue com azimute **66°37'53"** e distância de **20,92 m** do lado esquerdo até o vértice **P-01**, de coordenada **E 539.956,6841 e N 8.524.439,1092**, confrontando com **Lote 18**.

Certificação Digital: W3GDW2EL-LHKSBPH8-FCULALY7-DBRXSLQV
Versão eletrônica disponível em: https://doem.org.br/ba/correntina
Documento assinado digitalmente conforme MP nº 2.200-2/2001 de 24/08/2001, que institui a infra-estrutura de Chaves Públicas Brasileira - ICP Brasil

PREFEITURA DE CORRENTINA
CIDADE DE TODOS

Quadra: B
Lote: 20
Área: 328,02 m²

IMÓVEL: Lote **20**, Quadra: **B**, Loteamento: **Novo Horizonte - 1ª Etapa**, com área total de **328,02 m²** metros quadrados e perímetro de 84,40 m, no perímetro urbano deste município, Inicia-se a descrição no vértice **P-01**, na coordenada **E 539.964,1429 e N 8.524.430,7303**, com azimute **136°04'00"** e distância de **11,73 m** de frente até o vértice **P-02**, de coordenada **E 539.972,2832 e N 8.524.422,2812**, confrontando com **Rua Odeilton Ferreira de Castro**, daí segue com azimute **243°59'32"** e distância de **17,40 m** do lado direito até o vértice **P-03**, de coordenada **E 539.956,6416 e N 8.524.414,6496**, confrontando com **Lote 20-A**, daí segue com azimute **256°19'25"** e distância de **14,36 m** do lado direito até o vértice **P-04**, de coordenada **E 539.942,6864 e N 8.524.411,2538**, confrontando com **Lote 20-A**, daí segue com azimute **318°07'41"** e distância de **9,54 m** ao fundo até o vértice **P-05**, de coordenada **E 539.936,3204 e N 8.524.418,3558**, confrontando com **Lote 30**, daí segue com azimute **318°07'41"** e distância de **0,65 m** ao fundo até o vértice **P-06**, de coordenada **E 539.935,8833 e N 8.524.418,8435**, confrontando com **Lote 31**, daí segue com azimute **71°01'40"** e distância de **1,67 m** do lado esquerdo até o vértice **P-07**, de coordenada **E 539.937,4651 e N 8.524.419,3873**, confrontando com **Lote 19**, daí segue com azimute **71°01'40"** e distância de **14,16 m** do lado esquerdo até o vértice **P-08**, de coordenada **E 539.950,8603 e N 8.524.423,9924**, confrontando com **Lote 19**, daí segue com azimute **63°06'08"** e distância de **14,89 m** do lado esquerdo até o vértice **P-01**, de coordenada **E 539.964,1429 e N 8.524.430,7303**, confrontando com **Lote 19**.

Certificação Digital: W3GDW2EL-LHKSBPH8-FCULALY7-DBRXSLQV
Versão eletrônica disponível em: https://doem.org.br/ba/correntina
Documento assinado digitalmente conforme MP nº 2.200-2/2001 de 24/08/2001, que institui a infra-estrutura de Chaves Públicas Brasileira - ICP Brasil

PREFEITURA DE CORRENTINA
CIDADE DE TODOS

Quadra: B
Lote: 20-A
Área: 366,52 m²

IMÓVEL: Lote **20-A**, Quadra: **B**, Loteamento: **Novo Horizonte - 1ª Etapa**, com área total de **366,52 m²** metros quadrados e perímetro de 99,18 m, no perímetro urbano deste município, Inicia-se a descrição no vértice **P-01**, na coordenada **E 539.972,2832 e N 8.524.422,2812**, com azimute **136°04'00"** e distância de **3,36 m** de frente até o vértice **P-02**, de coordenada **E 539.974,6145 e N 8.524.419,8615**, confrontando com **Rua Odeilton Ferreira de Castro**, daí segue com azimute **227°03'20"** e distância de **29,99 m** do lado direito até o vértice **P-03**, de coordenada **E 539.952,6581 e N 8.524.399,4267**, confrontando com **Lote 21**, daí segue com azimute **317°52'01"** e distância de **1,42 m** do lado direito até o vértice **P-04**, de coordenada **E 539.951,7075 e N 8.524.400,4775**, confrontando com **Lote 29**, daí segue com azimute **225°47'18"** e distância de **8,86 m** do lado direito até o vértice **P-05**, de coordenada **E 539.945,3573 e N 8.524.394,2997**, confrontando com **Lote 29**, daí segue com azimute **317°16'04"** e distância de **12,41 m** ao fundo até o vértice **P-06**, de coordenada **E 539.936,9328 e N 8.524.403,4189**, confrontando com **Lote 29**, daí segue com azimute **47°21'26"** e distância de **9,51 m** do lado esquerdo até o vértice **P-07**, de coordenada **E 539.943,9318 e N 8.524.409,8644**, confrontando com **Lote 30**, daí segue com azimute **318°07'41"** e distância de **1,87 m** do lado esquerdo até o vértice **P-08**, de coordenada **E 539.942,6864 e N 8.524.411,2538**, confrontando com **Lote 30**, daí segue com azimute **76°19'25"** e distância de **14,36 m** do lado esquerdo até o vértice **P-09**, de coordenada **E 539.956,6416 e N 8.524.414,6496**, confrontando com **Lote 20**, daí segue com azimute **63°59'32"** e distância de **17,40 m** do lado esquerdo até o vértice **P-01**, de coordenada **E 539.972,2832 e N 8.524.422,2812**, confrontando com **Lote 20**.

Certificação Digital: W3GDW2EL-LHKSBPH8-FCULALY7-DBRXSLQV
Versão eletrônica disponível em: https://doem.org.br/ba/correntina
Documento assinado digitalmente conforme MP nº 2.200-2/2001 de 24/08/2001, que institui a infra-estrutura de Chaves Públicas Brasileira - ICP Brasil

PREFEITURA DE CORRENTINA
CIDADE DE TODOS

Quadra: B
Lote: 21
Área: 302,57 m²

Matrícula: 2314
Proprietário: **Manoel de Souza Magalhães**, RG nº 163800-SSP/GO, CPF nº 078.376.665-34, Brasileiro, Motorista, casado(a), residente e domiciliado na Rua Antônio Lopes, nº 144, São Manoel, na cidade de Correntina-BA

IMÓVEL: Lote **21**, Quadra: **B**, Loteamento: **Novo Horizonte - 1ª Etapa**, com área total de **302,57 m²** metros quadrados e perímetro de 80,50 m, no perímetro urbano deste município, Inicia-se a descrição no vértice **P-01**, na coordenada **E 539.974,6145 e N 8.524.419,8615**, com azimute **135°01'55"** e distância de **9,90 m** de frente até o vértice **P-02**, de coordenada **E 539.981,6123 e N 8.524.412,8558**, confrontando com **Rua Odeilton Ferreira de Castro**, daí segue com azimute **226°38'41"** e distância de **30,49 m** do lado direito até o vértice **P-03**, de coordenada **E 539.959,4442 e N 8.524.391,9252**, confrontando com **Lote 22**, daí segue com azimute **317°52'01"** e distância de **10,12 m** ao fundo até o vértice **P-04**, de coordenada **E 539.952,6581 e N 8.524.399,4267**, confrontando com **Lote 29**, daí segue com azimute **47°03'20"** e distância de **29,99 m** do lado esquerdo até o vértice **P-01**, de coordenada **E 539.974,6145 e N 8.524.419,8615**, confrontando com **Lote 20-A**.

Quadra: B
Lote: 22
Área: 367,43 m²

IMÓVEL: Lote **22**, Quadra: **B**, Loteamento: **Novo Horizonte - 1ª Etapa**, com área total de **367,43 m²** metros quadrados e perímetro de 85,45 m, no perímetro urbano deste município, Inicia-se a descrição no vértice **P-01**, na coordenada **E 539.981,6123 e N 8.524.412,8558**, com azimute **135°01'55"** e distância de **11,92 m** de frente até o vértice **P-02**, de coordenada **E 539.990,0330 e N 8.524.404,4257**, confrontando com **Rua Odeilton Ferreira de Castro**, daí segue com azimute **226°33'03"** e distância de **31,08 m** do lado direito até o vértice **P-03**, de coordenada **E 539.967,4704 e N 8.524.383,0527**, confrontando com **Lote 23**, daí segue com azimute **317°52'01"** e distância de **11,96 m** ao fundo até o vértice **P-04**, de coordenada **E 539.959,4442 e N 8.524.391,9252**, confrontando com **Lote 27**, daí segue com azimute **46°38'41"** e distância de **30,49 m** do lado esquerdo até o vértice **P-01**, de coordenada **E 539.981,6123 e N 8.524.412,8558**, confrontando com **Lote 21**.

Certificação Digital: W3GDW2EL-LHKSBPH8-FCULALY7-DBRXSLQV
Versão eletrônica disponível em: https://doem.org.br/ba/correntina
Documento assinado digitalmente conforme MP nº 2.200-2/2001 de 24/08/2001, que institui a infra-estrutura de Chaves Públicas Brasileira - ICP Brasil

PREFEITURA DE CORRENTINA
CIDADE DE TODOS

Quadra: B
Lote: 23
Área: 376,42 m²

Matrícula: 904
Proprietário: **Silverio Moreira Costa**, RG nº 0289229040-SSP/BA, CPF nº 063.765.095-68, Brasileiro, Aposentado, solteiro(a), residente e domiciliado na Avenida Duque de Caxias, nº 86, Novo Horizonte, na cidade de Correntina-BA

IMÓVEL: Lote **23**, Quadra: **B**, Loteamento: **Novo Horizonte - 1ª Etapa**, com área total de **376,42 m²** metros quadrados e perímetro de 86,75 m, no perímetro urbano deste município, Inicia-se a descrição no vértice **P-01**, na coordenada **E 539.990,0330 e N 8.524.404,4257**, com azimute **135°01'55"** e distância de **12,02 m** de frente até o vértice **P-02**, de coordenada **E 539.998,5292 e N 8.524.395,9199**, confrontando com **Rua Odeilton Ferreira de Castro**, daí segue com azimute **226°37'31"** e distância de **31,67 m** do lado direito até o vértice **P-03**, de coordenada **E 539.975,5073 e N 8.524.374,1685**, confrontando com **Lote 24**, daí segue com azimute **317°52'01"** e distância de **11,98 m** ao fundo até o vértice **P-04**, de coordenada **E 539.967,4704 e N 8.524.383,0527**, confrontando com **Lote 26**, daí segue com azimute **46°33'03"** e distância de **31,08 m** do lado esquerdo até o vértice **P-01**, de coordenada **E 539.990,0330 e N 8.524.404,4257**, confrontando com **Lote 22**.

Certificação Digital: W3GDW2EL-LHKSBPH8-FCULALY7-DBRXSLQV
Versão eletrônica disponível em: https://doem.org.br/ba/correntina
Documento assinado digitalmente conforme MP nº 2.200-2/2001 de 24/08/2001, que institui a infra-estrutura de Chaves Públicas Brasileira - ICP Brasil

PREFEITURA DE CORRENTINA
CIDADE DE TODOS

Quadra: B
Lote: 24
Área: 382,87 m²

Matrícula: 1609
Proprietário: **Joaquim Moreira Lopes**, RG nº 2151992438-SSP/BA, CPF nº 152.918.201-87, Brasileiro, Aposentado, casado(a), residente e domiciliado na Rua Ivani Lopes, nº 16, Centro, na cidade de Correntina-BA

IMÓVEL: Lote **24**, Quadra: **B**, Loteamento: **Novo Horizonte - 1ª Etapa**, com área total de **382,87 m²** metros quadrados e perímetro de 87,89 m, no perímetro urbano deste município, Inicia-se a descrição no vértice **P-01**, na coordenada **E 539.998,5292 e N 8.524.395,9199**, com azimute **135°01'55"** e distância de **11,90 m** de frente até o vértice **P-02**, de coordenada **E 540.006,9366 e N 8.524.387,5031**, confrontando com **Rua Odeilton Ferreira de Castro**, daí segue com azimute **226°19'32"** e distância de **29,73 m** do lado direito até o vértice **P-03**, de coordenada **E 539.985,4313 e N 8.524.366,9706**, confrontando com **Quadra F, Loteamento Novo Horizonte 2ª Etapa**, daí segue com azimute **226°19'32"** e distância de **2,53 m** do lado direito até o vértice **P-04**, de coordenada **E 539.983,6002 e N 8.524.365,2223**, confrontando com **Quadra F, Loteamento Novo Horizonte 2ª Etapa**, daí segue com azimute **317°52'01"** e distância de **12,06 m** ao fundo até o vértice **P-05**, de coordenada **E 539.975,5073 e N 8.524.374,1685**, confrontando com **Lote 25**, daí segue com azimute **46°37'31"** e distância de **31,67 m** do lado esquerdo até o vértice **P-01**, de coordenada **E 539.998,5292 e N 8.524.395,9199**, confrontando com **Lote 23**.

Quadra: B
Lote: 25
Área: 358,64 m²

IMÓVEL: Lote **25**, Quadra: **B**, Loteamento: **Novo Horizonte - 1ª Etapa**, com área total de **358,64 m²** metros quadrados e perímetro de 83,38 m, no perímetro urbano deste município, Inicia-se a descrição no vértice **P-01**, na coordenada **E 539.962,1832 e N 8.524.344,7741**, com azimute **318°25'58"** e distância de **12,22 m** de frente até o vértice **P-02**, de coordenada **E 539.954,0741 e N 8.524.353,9181**, confrontando com **Rua Alvino Pereira de Magalhães**, daí segue com azimute **46°37'31"** e distância de **29,49 m** do lado direito até o vértice **P-03**, de coordenada **E 539.975,5073 e N 8.524.374,1685**, confrontando com **Lote 26**, daí segue com azimute **137°52'01"** e distância de **12,06 m** ao fundo até o vértice **P-04**, de coordenada **E 539.983,6002 e N 8.524.365,2223**, confrontando com **Lote 24**, daí segue com azimute **226°19'32"** e distância de **29,61 m** do lado esquerdo até o vértice **P-01**, de coordenada **E 539.962,1832 e N 8.524.344,7741**, confrontando com **Quadra F, Loteamento Novo Horizonte 2ª Etapa**.

Certificação Digital: W3GDW2EL-LHKSBPH8-FCULALY7-DBRXSLQV
Versão eletrônica disponível em: https://doem.org.br/ba/correntina
Documento assinado digitalmente conforme MP nº 2.200-2/2001 de 24/08/2001, que institui a infra-estrutura de Chaves Públicas Brasileira - ICP Brasil

PREFEITURA DE CORRENTINA
CIDADE DE TODOS

Quadra: B
Lote: 26
Área: 350,18 m²

Matrícula: 2774
Proprietário: **Pablo Cezar Alves Sodré**, RG nº 11117507 00-SSP/BA, CPF nº 018.347.695-66, Brasileiro, Professor, solteiro(a), residente e domiciliado na Rua Aleixo Caetano, nº 105, São Lázaro, na cidade de Correntina-BA

IMÓVEL: Lote **26**, Quadra: **B**, Loteamento: **Novo Horizonte - 1ª Etapa**, com área total de **350,18 m²** metros quadrados e perímetro de 82,65 m, no perímetro urbano deste município, Inicia-se a descrição no vértice **P-01**, na coordenada **E 539.954,0741 e N 8.524.353,9181**, com azimute **318°34'35"** e distância de **11,84 m** de frente até o vértice **P-02**, de coordenada **E 539.946,2396 e N 8.524.362,7972**, confrontando com **Rua Alvino Pereira de Magalhães**, daí segue com azimute **46°20'48"** e distância de **29,34 m** do lado direito até o vértice **P-03**, de coordenada **E 539.967,4704 e N 8.524.383,0527**, confrontando com **Lote 27**, daí segue com azimute **137°52'01"** e distância de **11,98 m** ao fundo até o vértice **P-04**, de coordenada **E 539.975,5073 e N 8.524.374,1685**, confrontando com **Lote 23**, daí segue com azimute **226°37'31"** e distância de **29,49 m** do lado esquerdo até o vértice **P-01**, de coordenada **E 539.954,0741 e N 8.524.353,9181**, confrontando com **Lote 25**.

Quadra: B
Lote: 27
Área: 352,28 m²

IMÓVEL: Lote **27**, Quadra: **B**, Loteamento: **Novo Horizonte - 1ª Etapa**, com área total de **352,28 m²** metros quadrados e perímetro de 82,61 m, no perímetro urbano deste município, Inicia-se a descrição no vértice **P-01**, na coordenada **E 539.946,2396 e N 8.524.362,7972**, com azimute **318°34'35"** e distância de **12,12 m** de frente até o vértice **P-02**, de coordenada **E 539.938,2201 e N 8.524.371,8859**, confrontando com **Rua Alvino Pereira de Magalhães**, daí segue com azimute **46°38'41"** e distância de **29,19 m** do lado direito até o vértice **P-03**, de coordenada **E 539.959,4442 e N 8.524.391,9252**, confrontando com **Lote 29**, daí segue com azimute **137°52'01"** e distância de **11,96 m** ao fundo até o vértice **P-04**, de coordenada **E 539.967,4704 e N 8.524.383,0527**, confrontando com **Lote 22**, daí segue com azimute **226°20'48"** e distância de **29,34 m** do lado esquerdo até o vértice **P-01**, de coordenada **E 539.946,2396 e N 8.524.362,7972**, confrontando com **Lote 26**.

Certificação Digital: W3GDW2EL-LHKSBPH8-FCULALY7-DBRXSLQV
Versão eletrônica disponível em: https://doem.org.br/ba/correntina
Documento assinado digitalmente conforme MP nº 2.200-2/2001 de 24/08/2001, que institui a infra-estrutura de Chaves Públicas Brasileira - ICP Brasil

PREFEITURA DE CORRENTINA
CIDADE DE TODOS

Quadra: B
Lote: 29
Área: 581,28 m²

IMÓVEL: Lote **29**, Quadra: **B**, Loteamento: **Novo Horizonte - 1ª Etapa**, com área total de **581,28 m²** metros quadrados e perímetro de 105,77 m, no perímetro urbano deste município, Inicia-se a descrição no vértice **P-01**, na coordenada **E 539.938,2201 e N 8.524.371,8859**, com azimute **319°05'03"** e distância de **24,08 m** de frente até o vértice **P-02**, de coordenada **E 539.922,4501 e N 8.524.390,0813**, confrontando com **Rua Alvino Pereira de Magalhães**, daí segue com azimute **47°21'26"** e distância de **19,69 m** do lado direito até o vértice **P-03**, de coordenada **E 539.936,9328 e N 8.524.403,4189**, confrontando com **Lote 30**, daí segue com azimute **137°16'04"** e distância de **12,41 m** ao fundo até o vértice **P-04**, de coordenada **E 539.945,3573 e N 8.524.394,2997**, confrontando com **Lote 20-A**, daí segue com azimute **45°47'18"** e distância de **8,86 m** ao fundo até o vértice **P-05**, de coordenada **E 539.951,7075 e N 8.524.400,4775**, confrontando com **Lote 20-A**, daí segue com azimute **137°52'01"** e distância de **1,42 m** ao fundo até o vértice **P-06**, de coordenada **E 539.952,6581 e N 8.524.399,4267**, confrontando com **Lote 20-A**, daí segue com azimute **137°52'01"** e distância de **10,12 m** ao fundo até o vértice **P-07**, de coordenada **E 539.959,4442 e N 8.524.391,9252**, confrontando com **Lote 21**, daí segue com azimute **226°38'41"** e distância de **29,19 m** do lado esquerdo até o vértice **P-01**, de coordenada **E 539.938,2201 e N 8.524.371,8859**, confrontando com **Lote 27**.

Certificação Digital: W3GDW2EL-LHKSBPH8-FCULALY7-DBRXSLQV
Versão eletrônica disponível em: https://doem.org.br/ba/correntina
Documento assinado digitalmente conforme MP nº 2.200-2/2001 de 24/08/2001, que institui a infra-estrutura de Chaves Públicas Brasileira - ICP Brasil

PREFEITURA DE CORRENTINA
CIDADE DE TODOS

Quadra: B
Lote: 30
Área: 338,13 m²

Matrícula: 3855
Proprietário: **Rodrigo Lopes da Silva**, RG nº 1595354417-SSP/BA, CPF nº 053.263.755-08, Brasileiro, Bancário e economiário, solteiro(a), residente e domiciliado na Rua AI, nº 289, Deocleciano Silva, na cidade de Correntina-BA

IMÓVEL: Lote **30**, Quadra: **B**, Loteamento: **Novo Horizonte - 1ª Etapa**, com área total de **338,13 m²** metros quadrados e perímetro de 81,62 m, no perímetro urbano deste município, Inicia-se a descrição no vértice **P-01**, na coordenada **E 539.922,4501 e N 8.524.390,0813**, com azimute **317°41'47"** e distância de **11,72 m** de frente até o vértice **P-02**, de coordenada **E 539.914,5616 e N 8.524.398,7495**, confrontando com **Rua Alvino Pereira de Magalhães**, daí segue com azimute **47°58'44"** e distância de **29,29 m** do lado direito até o vértice **P-03**, de coordenada **E 539.936,3204 e N 8.524.418,3558**, confrontando com **Lote 31**, daí segue com azimute **138°07'41"** e distância de **9,54 m** ao fundo até o vértice **P-04**, de coordenada **E 539.942,6864 e N 8.524.411,2538**, confrontando com **Lote 20**, daí segue com azimute **138°07'41"** e distância de **1,87 m** ao fundo até o vértice **P-05**, de coordenada **E 539.943,9318 e N 8.524.409,8644**, confrontando com **Lote 20-A**, daí segue com azimute **227°21'26"** e distância de **9,51 m** do lado esquerdo até o vértice **P-06**, de coordenada **E 539.936,9328 e N 8.524.403,4189**, confrontando com **Lote 20-A**, daí segue com azimute **227°21'26"** e distância de **19,69 m** do lado esquerdo até o vértice **P-01**, de coordenada **E 539.922,4501 e N 8.524.390,0813**, confrontando com **Lote 29**.

Certificação Digital: W3GDW2EL-LHKSBPH8-FCULALY7-DBRXSLQV
Versão eletrônica disponível em: https://doem.org.br/ba/correntina
Documento assinado digitalmente conforme MP nº 2.200-2/2001 de 24/08/2001, que institui a infra-estrutura de Chaves Públicas Brasileira - ICP Brasil

PREFEITURA DE CORRENTINA
CIDADE DE TODOS

Quadra: B
Lote: 31
Área: 383,82 m²

IMÓVEL: Lote **31**, Quadra: **B**, Loteamento: **Novo Horizonte - 1ª Etapa**, com área total de **383,82 m²** metros quadrados e perímetro de 84,70 m, no perímetro urbano deste município, Inicia-se a descrição no vértice **P-01**, na coordenada **E 539.914,5616 e N 8.524.398,7495**, com azimute **319°07'17"** e distância de **12,63 m** de frente até o vértice **P-02**, de coordenada **E 539.906,2971 e N 8.524.408,2975**, confrontando com **Rua Alvino Pereira de Magalhães**, daí segue com azimute **45°53'23"** e distância de **29,09 m** do lado direito até o vértice **P-03**, de coordenada **E 539.927,1854 e N 8.524.428,5470**, confrontando com **Lote 32**, daí segue com azimute **138°07'29"** e distância de **0,72 m** ao fundo até o vértice **P-04**, de coordenada **E 539.927,6634 e N 8.524.428,0138**, confrontando com **Lote 18**, daí segue com azimute **138°07'41"** e distância de **12,32 m** ao fundo até o vértice **P-05**, de coordenada **E 539.935,8833 e N 8.524.418,8435**, confrontando com **Lote 19**, daí segue com azimute **138°07'54"** e distância de **0,65 m** ao fundo até o vértice **P-06**, de coordenada **E 539.936,3204 e N 8.524.418,3558**, confrontando com **Lote 20**, daí segue com azimute **227°58'44"** e distância de **29,29 m** do lado esquerdo até o vértice **P-01**, de coordenada **E 539.914,5616 e N 8.524.398,7495**, confrontando com **Lote 30**.

Quadra: B
Lote: 32
Área: 323,20 m²

IMÓVEL: Lote **32**, Quadra: **B**, Loteamento: **Novo Horizonte - 1ª Etapa**, com área total de **323,20 m²** metros quadrados e perímetro de 80,32 m, no perímetro urbano deste município, Inicia-se a descrição no vértice **P-01**, na coordenada **E 539.906,2971 e N 8.524.408,2975**, com azimute **319°07'18"** e distância de **11,20 m** de frente até o vértice **P-02**, de coordenada **E 539.898,9702 e N 8.524.416,7624**, confrontando com **Rua Alvino Pereira de Magalhães**, daí segue com azimute **46°00'48"** e distância de **16,28 m** do lado direito até o vértice **P-03**, de coordenada **E 539.910,6804 e N 8.524.428,0655**, confrontando com **Lote 33**, daí segue com azimute **46°00'49"** e distância de **11,73 m** do lado direito até o vértice **P-04**, de coordenada **E 539.919,1167 e N 8.524.436,2085**, confrontando com **Lote 35**, daí segue com azimute **46°00'50"** e distância de **0,90 m** do lado direito até o vértice **P-05**, de coordenada **E 539.919,7607 e N 8.524.436,8301**, confrontando com **Lote 17**, daí segue com azimute **138°07'41"** e distância de **11,12 m** ao fundo até o vértice **P-06**, de coordenada **E 539.927,1854 e N 8.524.428,5470**, confrontando com **Lote 18**, daí segue com azimute **225°53'23"** e distância de **29,09 m** do lado esquerdo até o vértice **P-01**, de coordenada **E 539.906,2971 e N 8.524.408,2975**, confrontando com **Lote 31**.

Certificação Digital: W3GDW2EL-LHKSBPH8-FCULALY7-DBRXSLQV
Versão eletrônica disponível em: https://doem.org.br/ba/correntina
Documento assinado digitalmente conforme MP nº 2.200-2/2001 de 24/08/2001, que institui a infra-estrutura de Chaves Públicas Brasileira - ICP Brasil

PREFEITURA DE CORRENTINA
CIDADE DE TODOS

Quadra: B
Lote: 33
Área: 253,56 m²

IMÓVEL: Lote **33**, Quadra: **B**, Loteamento: **Novo Horizonte - 1ª Etapa**, com área total de **253,56 m²** metros quadrados e perímetro de 64,45 m, no perímetro urbano deste município, Inicia-se a descrição no vértice **P-01**, na coordenada **E 539.898,9702 e N 8.524.416,7624**, com azimute **319°07'18"** e distância de **15,77 m** de frente até o vértice **P-02**, de coordenada **E 539.888,6512 e N 8.524.428,6840**, confrontando com **Rua Alvino Pereira de Magalhães**, daí segue com azimute **55°32'32"** e distância de **19,34 m** do lado direito até o vértice **P-03**, de coordenada **E 539.904,5962 e N 8.524.439,6253**, confrontando com **Lote 34**, daí segue com azimute **152°14'29"** e distância de **13,06 m** ao fundo até o vértice **P-04**, de coordenada **E 539.910,6804 e N 8.524.428,0655**, confrontando com **Lote 35**, daí segue com azimute **226°00'49"** e distância de **16,28 m** do lado esquerdo até o vértice **P-01**, de coordenada **E 539.898,9702 e N 8.524.416,7624**, confrontando com **Lote 32**.

Quadra: B
Lote: 34
Área: 339,82 m²

IMÓVEL: Lote **34**, Quadra: **B**, Loteamento: **Novo Horizonte - 1ª Etapa**, com área total de **339,82 m²** metros quadrados e perímetro de 74,10 m, no perímetro urbano deste município, Inicia-se a descrição no vértice **P-01**, na coordenada **E 539.888,6512 e N 8.524.428,6840**, com azimute **319°07'18"** e distância de **16,99 m** de frente até o vértice **P-02**, de coordenada **E 539.877,5302 e N 8.524.441,5322**, confrontando com **Rua Alvino Pereira de Magalhães**, daí segue com azimute **15°43'16"** em chanfro e distância de **1,53 m** de frente até o vértice **P-03**, de coordenada **E 539.877,9446 e N 8.524.443,0043**, confrontando com **Avenida João de França**, daí segue com azimute **65°22'53"** e distância de **22,04 m** do lado direito até o vértice **P-04**, de coordenada **E 539.897,9846 e N 8.524.452,1873**, confrontando com **Avenida João de França**, daí segue com azimute **152°14'29"** e distância de **14,20 m** ao fundo até o vértice **P-05**, de coordenada **E 539.904,5962 e N 8.524.439,6253**, confrontando com **Lote 35**, daí segue com azimute **235°32'32"** e distância de **19,34 m** do lado esquerdo até o vértice **P-01**, de coordenada **E 539.888,6512 e N 8.524.428,6840**, confrontando com **Lote 33**.

Certificação Digital: W3GDW2EL-LHKSBPH8-FCULALY7-DBRXSLQV
Versão eletrônica disponível em: https://doem.org.br/ba/correntina
Documento assinado digitalmente conforme MP nº 2.200-2/2001 de 24/08/2001, que institui a infra-estrutura de Chaves Públicas Brasileira - ICP Brasil

PREFEITURA DE CORRENTINA
CIDADE DE TODOS

Quadra: B
Lote: 35
Área: 278,61 m²

IMÓVEL: Lote **35**, Quadra: **B**, Loteamento: **Novo Horizonte - 1ª Etapa**, com área total de 278,61 metros quadrados e perímetro de 72,24 m, no perímetro urbano deste município, Inicia-se a descrição no vértice **P-01**, na coordenada **E 539.897,9846 e N 8.524.452,1873**, com azimute **65°17'52"** e distância de **9,08 m** de frente até o vértice **P-02**, de coordenada **E 539.906,2293 e N 8.524.455,9798**, confrontando com **Avenida João de França**, daí segue com azimute **141°07'42"** e distância de **11,93 m** do lado direito até o vértice **P-03**, de coordenada **E 539.913,7174 e N 8.524.446,6903**, confrontando com **Lote 16-A**, daí segue com azimute **101°28'21"** e distância de **1,10 m** do lado direito até o vértice **P-04**, de coordenada **E 539.914,7966 e N 8.524.446,4713**, confrontando com **Lote 16-A**, daí segue com azimute **157°10'18"** e distância de **11,14 m** do lado direito até o vértice **P-05**, de coordenada **E 539.919,1167 e N 8.524.436,2085**, confrontando com **Lote 17**, daí segue com azimute **226°00'49"** e distância de **11,73 m** ao fundo até o vértice **P-06**, de coordenada **E 539.910,6804 e N 8.524.428,0655**, confrontando com **Lote 32**, daí segue com azimute **332°14'29"** e distância de **13,06 m** do lado esquerdo até o vértice **P-07**, de coordenada **E 539.904,5962 e N 8.524.439,6253**, confrontando com **Lote 33**, daí segue com azimute **332°14'29"** e distância de **14,20 m** do lado esquerdo até o vértice **P-01**, de coordenada **E 539.897,9846 e N 8.524.452,1873**, confrontando com **Lote 34**.

Quadra: C
Lote: 35
Área: 369,86 m²

Matrícula: 14700
Proprietário: **RENATO MOREIRA NEIVA**, RG nº 0114801304-SSP/BA, CPF nº 086.139.235-34, Brasileiro, Aposentado, casado(a), residente e domiciliado na Avenida 13 de Maio, nº , , Novo Horizonte, na cidade de Correntina-BA

IMÓVEL: Lote **35**, Quadra: **C**, Loteamento: **Novo Horizonte - 1ª Etapa**, com área total de **369,86 m²** metros quadrados e perímetro de 86,88 m, no perímetro urbano deste município, Inicia-se a descrição no vértice **P-01**, na coordenada **E 539.833,1070 e N 8.524.426,5646**, com azimute **66°47'10"** e distância de **16,72 m** de frente até o vértice **P-02**, de coordenada **E 539.848,4748 e N 8.524.433,1556**, confrontando com **Avenida João de França**, daí segue com azimute **155°38'10"** e distância de **30,22 m** do lado direito até o vértice **P-03**, de coordenada **E 539.860,9407 e N 8.524.405,6284**, confrontando com **Lote 36**, daí segue com azimute **240°27'27"** e distância de **7,34 m** ao fundo até o vértice **P-04**, de coordenada **E 539.854,5526 e N 8.524.402,0079**, confrontando com **Lote 37**, daí segue com azimute **318°52'08"** e distância de **32,60 m** do lado esquerdo até o vértice **P-01**, de coordenada **E 539.833,1070 e N 8.524.426,5646**, confrontando com **Francisco José Dourado**.

Certificação Digital: W3GDW2EL-LHKSBPH8-FCULALY7-DBRXSLQV
Versão eletrônica disponível em: https://doem.org.br/ba/correntina
Documento assinado digitalmente conforme MP nº 2.200-2/2001 de 24/08/2001, que institui a infra-estrutura de Chaves Públicas Brasileira - ICP Brasil

PREFEITURA DE CORRENTINA
CIDADE DE TODOS

Quadra: C
Lote: 36
Área: 572,30 m²

Matrícula: 14701
Proprietário: **RENATO MOREIRA NEIVA**, RG nº 0114801304-SSP/BA, CPF nº 086.139.235-34, Brasileiro, Aposentado, casado(a), residente e domiciliado na Avenida 13 de Maio, nº , , Novo Horizonte, na cidade de Correntina-BA

IMÓVEL: Lote **36**, Quadra: **C**, Loteamento: **Novo Horizonte - 1ª Etapa**, com área total de **572,30 m²** metros quadrados e perímetro de 98,31 m, no perímetro urbano deste município, Inicia-se a descrição no vértice **P-01**, na coordenada **E 539.848,4748 e N 8.524.433,1556**, com azimute **66°47'10"** e distância de **15,93 m** de frente até o vértice **P-02**, de coordenada **E 539.863,1140 e N 8.524.439,4343**, confrontando com **Avenida João de França**, daí segue com azimute **140°44'55"** e distância de **28,75 m** do lado direito até o vértice **P-03**, de coordenada **E 539.881,3054 e N 8.524.417,1701**, confrontando com **Rua Alvino Pereira de Magalhães**, daí segue com azimute **240°27'27"** e distância de **23,41 m** ao fundo até o vértice **P-04**, de coordenada **E 539.860,9407 e N 8.524.405,6284**, confrontando com **Lote 37**, daí segue com azimute **335°38'10"** e distância de **30,22 m** do lado esquerdo até o vértice **P-01**, de coordenada **E 539.848,4748 e N 8.524.433,1556**, confrontando com **Lote 35**.

Quadra: C
Lote: 37
Área: 488,00 m²

Matrícula: 14702
Proprietário: **RENATO MOREIRA NEIVA**, RG nº 0114801304-SSP/BA, CPF nº 086.139.235-34, Brasileiro, Aposentado, casado(a), residente e domiciliado na Avenida 13 de Maio, nº , , Novo Horizonte, na cidade de Correntina-BA

IMÓVEL: Lote **37**, Quadra: **C**, Loteamento: **Novo Horizonte - 1ª Etapa**, com área total de **488,00 m²** metros quadrados e perímetro de 93,06 m, no perímetro urbano deste município, Inicia-se a descrição no vértice **P-01**, na coordenada **E 539.881,3054 e N 8.524.417,1701**, com azimute **140°44'55"** e distância de **12,73 m** de frente até o vértice **P-02**, de coordenada **E 539.889,3624 e N 8.524.407,3093**, confrontando com **Rua Alvino Pereira de Magalhães**, daí segue com azimute **227°01'17"** e distância de **29,72 m** do lado direito até o vértice **P-03**, de coordenada **E 539.867,6179 e N 8.524.387,0473**, confrontando com **Lote 38**, daí segue com azimute **318°52'08"** e distância de **19,86 m** ao fundo até o vértice **P-04**, de coordenada **E 539.854,5526 e N 8.524.402,0079**, confrontando com **Francisco José Dourado**, daí segue com azimute **60°27'26"** e distância de **7,34 m** do lado esquerdo até o vértice **P-05**, de coordenada **E 539.860,9407 e N 8.524.405,6284**, confrontando com **Lote 35**, daí segue com azimute **60°27'27"** e distância de **23,41 m** do lado esquerdo até o vértice **P-01**, de coordenada **E 539.881,3054 e N 8.524.417,1701**, confrontando com **Lote 36**.

Certificação Digital: W3GDW2EL-LHKSBPH8-FCULALY7-DBRXSLQV
Versão eletrônica disponível em: https://doem.org.br/ba/correntina
Documento assinado digitalmente conforme MP nº 2.200-2/2001 de 24/08/2001, que institui a infra-estrutura de Chaves Públicas Brasileira - ICP Brasil

PREFEITURA DE CORRENTINA
CIDADE DE TODOS

Quadra: C
Lote: 38
Área: 358,31 m²

Matrícula: 3204
Proprietário: **UERCULES NEVES NEIVA**, RG nº 0958116059-SSP/BA, CPF nº 995.949.865-49, Brasileiro, comerciário, casado(a), residente e domiciliado na Avenida 13 de Maio, nº 469, , Novo Horizonte, na cidade de Correntina-BA

IMÓVEL: Lote **38**, Quadra: **C**, Loteamento: **Novo Horizonte - 1ª Etapa**, com área total de **358,31 m²** metros quadrados e perímetro de 83,37 m, no perímetro urbano deste município, Inicia-se a descrição no vértice **P-01**, na coordenada **E 539.889,3624 e N 8.524.407,3093**, com azimute **140°44'55"** e distância de **11,91 m** de frente até o vértice **P-02**, de coordenada **E 539.896,9008 e N 8.524.398,0832**, confrontando com **Rua Alvino Pereira de Magalhães**, daí segue com azimute **226°03'08"** e distância de **29,35 m** do lado direito até o vértice **P-03**, de coordenada **E 539.875,7691 e N 8.524.377,7137**, confrontando com **Lote 39**, daí segue com azimute **318°52'08"** e distância de **12,39 m** ao fundo até o vértice **P-04**, de coordenada **E 539.867,6179 e N 8.524.387,0473**, confrontando com **Francisco José Dourado**, daí segue com azimute **47°01'17"** e distância de **29,72 m** do lado esquerdo até o vértice **P-01**, de coordenada **E 539.889,3624 e N 8.524.407,3093**, confrontando com **Lote 37**.

Quadra: C
Lote: 39
Área: 344,62 m²

Matrícula: 4872
Proprietário: **UERCULES NEVES NEIVA**, RG nº 0958116059-SSP/BA, CPF nº 995.949.865-49, Brasileiro, comerciário, casado(a), residente e domiciliado na Avenida 13 de Maio, nº 469, , Novo Horizonte, na cidade de Correntina-BA

IMÓVEL: Lote **39**, Quadra: **C**, Loteamento: **Novo Horizonte - 1ª Etapa**, com área total de **344,62 m²** metros quadrados e perímetro de 82,00 m, no perímetro urbano deste município, Inicia-se a descrição no vértice **P-01**, na coordenada **E 539.896,9008 e N 8.524.398,0832**, com azimute **140°44'55"** e distância de **11,87 m** de frente até o vértice **P-02**, de coordenada **E 539.904,4127 e N 8.524.388,8895**, confrontando com **Rua Alvino Pereira de Magalhães**, daí segue com azimute **226°06'08"** e distância de **28,96 m** do lado direito até o vértice **P-03**, de coordenada **E 539.883,5451 e N 8.524.368,8097**, confrontando com **Lote 40**, daí segue com azimute **318°52'08"** e distância de **11,82 m** ao fundo até o vértice **P-04**, de coordenada **E 539.875,7691 e N 8.524.377,7137**, confrontando com **Francisco José Dourado**, daí segue com azimute **46°03'08"** e distância de **29,35 m** do lado esquerdo até o vértice **P-01**, de coordenada **E 539.896,9008 e N 8.524.398,0832**, confrontando com **Lote 38**.

Certificação Digital: W3GDW2EL-LHKSBPH8-FCULALY7-DBRXSLQV
Versão eletrônica disponível em: https://doem.org.br/ba/correntina
Documento assinado digitalmente conforme MP nº 2.200-2/2001 de 24/08/2001, que institui a infra-estrutura de Chaves Públicas Brasileira - ICP Brasil

PREFEITURA DE CORRENTINA
CIDADE DE TODOS

Quadra: C
Lote: 40
Área: 341,11 m²

IMÓVEL: Lote **40**, Quadra: **C**, Loteamento: **Novo Horizonte - 1ª Etapa**, com área total de **341,11 m²** metros quadrados e perímetro de 81,26 m, no perímetro urbano deste município, Inicia-se a descrição no vértice **P-01**, na coordenada **E 539.904,4127 e N 8.524.388,8895**, com azimute **140°44'55"** e distância de **12,23 m** de frente até o vértice **P-02**, de coordenada **E 539.912,1521 e N 8.524.379,4174**, confrontando com **Rua Alvino Pereira de Magalhães**, daí segue com azimute **227°26'21"** e distância de **28,53 m** do lado direito até o vértice **P-03**, de coordenada **E 539.891,1355 e N 8.524.360,1181**, confrontando com **Lote 41**, daí segue com azimute **318°52'08"** e distância de **11,54 m** ao fundo até o vértice **P-04**, de coordenada **E 539.883,5451 e N 8.524.368,8097**, confrontando com **Francisco José Dourado**, daí segue com azimute **46°06'08"** e distância de **28,96 m** do lado esquerdo até o vértice **P-01**, de coordenada **E 539.904,4127 e N 8.524.388,8895**, confrontando com **Lote 39**.

Quadra: C
Lote: 41
Área: 589,42 m²

IMÓVEL: Lote **41**, Quadra: **C**, Loteamento: **Novo Horizonte - 1ª Etapa**, com área total de **589,42 m²** metros quadrados e perímetro de 98,94 m, no perímetro urbano deste município, Inicia-se a descrição no vértice **P-01**, na coordenada **E 539.912,1521 e N 8.524.379,4174**, com azimute **140°44'55"** e distância de **2,91 m** de frente até o vértice **P-02**, de coordenada **E 539.913,9912 e N 8.524.377,1665**, confrontando com **Rua Alvino Pereira de Magalhães**, daí segue com azimute **134°38'45"** e distância de **17,29 m** de frente até o vértice **P-03**, de coordenada **E 539.926,2928 e N 8.524.365,0161**, confrontando com **Rua Alvino Pereira de Magalhães**, daí segue com azimute **226°50'14"** e distância de **29,72 m** do lado direito até o vértice **P-04**, de coordenada **E 539.904,6138 e N 8.524.344,6847**, confrontando com **Lote 42**, daí segue com azimute **318°52'08"** e distância de **20,49 m** ao fundo até o vértice **P-05**, de coordenada **E 539.891,1355 e N 8.524.360,1181**, confrontando com **Francisco José Dourado**, daí segue com azimute **47°26'21"** e distância de **28,53 m** do lado esquerdo até o vértice **P-01**, de coordenada **E 539.912,1521 e N 8.524.379,4174**, confrontando com **Lote 40**.

PREFEITURA DE CORRENTINA
CIDADE DE TODOS

Quadra: C
Lote: 42
Área: 780,56 m²

IMÓVEL: Lote **42**, Quadra: **C**, Loteamento: **Novo Horizonte - 1ª Etapa**, com área total de **780,56 m²** metros quadrados e perímetro de 112,28 m, no perímetro urbano deste município, Inicia-se a descrição no vértice **P-01**, na coordenada **E 539.926,2928 e N 8.524.365,0161**, com azimute **134°38'45"** e distância de **25,37 m** de frente até o vértice **P-02**, de coordenada **E 539.944,3392 e N 8.524.347,1915**, confrontando com **Rua Alvino Pereira de Magalhães**, daí segue com azimute **226°25'50"** e distância de **31,60 m** do lado direito até o vértice **P-03**, de coordenada **E 539.921,4445 e N 8.524.325,4125**, confrontando com **Lote 43**, daí segue com azimute **318°52'08"** e distância de **25,59 m** ao fundo até o vértice **P-04**, de coordenada **E 539.904,6138 e N 8.524.344,6847**, confrontando com **Francisco José Dourado**, daí segue com azimute **46°50'14"** e distância de **29,72 m** do lado esquerdo até o vértice **P-01**, de coordenada **E 539.926,2928 e N 8.524.365,0161**, confrontando com **Lote 41**.

Quadra: C
Lote: 43
Área: 447,85 m²

IMÓVEL: Lote **43**, Quadra: **C**, Loteamento: **Novo Horizonte - 1ª Etapa**, com área total de **447,85 m²** metros quadrados e perímetro de 92,14 m, no perímetro urbano deste município, Inicia-se a descrição no vértice **P-01**, na coordenada **E 539.944,3392 e N 8.524.347,1915**, com azimute **134°38'45"** e distância de **13,95 m** de frente até o vértice **P-02**, de coordenada **E 539.954,2615 e N 8.524.337,3911**, confrontando com **Rua Alvino Pereira de Magalhães**, daí segue com azimute **226°24'29"** e distância de **32,63 m** do lado direito até o vértice **P-03**, de coordenada **E 539.930,6304 e N 8.524.314,8940**, confrontando com **Quadra G, Loteamento Novo Horizonte**, daí segue com azimute **318°52'08"** e distância de **13,96 m** ao fundo até o vértice **P-04**, de coordenada **E 539.921,4445 e N 8.524.325,4125**, confrontando com **Francisco José Dourado**, daí segue com azimute **46°25'50"** e distância de **31,60 m** do lado esquerdo até o vértice **P-01**, de coordenada **E 539.944,3392 e N 8.524.347,1915**, confrontando com **Lote 42**.

Certificação Digital: W3GDW2EL-LHKSBPH8-FCULALY7-DBRXSLQV
Versão eletrônica disponível em: https://doem.org.br/ba/correntina
Documento assinado digitalmente conforme MP nº 2.200-2/2001 de 24/08/2001, que institui a infra-estrutura de Chaves Públicas Brasileira - ICP Brasil

PREFEITURA DE CORRENTINA
CIDADE DE TODOS

7. Soluções ambientais, urbanísticas e de reassentamento (art. 35, VI)
Soluções para as questões ambientais, urbanísticas e de reassentamento, quando existentes. Assinale a hipótese aplicável:
( ) Atendido — apresentadas as soluções para as questões identificadas; em áreas de risco não sanáveis, é obrigatória a realocação (art. 39, § 2º, da Lei; art. 36, § 4º, do Decreto).
(X) Não aplicável — inexistentes, no núcleo, questões ambientais, urbanísticas ou de reassentamento a equacionar.
8. Estudo técnico para situação de risco (art. 35, VII)
Exigível quando houver parcela em área de risco; as medidas indicadas são condição de aprovação na parcela (art. 39, § 1º, da Lei; art. 36 do Decreto). Assinale a hipótese aplicável:
( ) Atendido — existente área de risco; estudo técnico apresentado no item 4 das Peças Complementares, com as medidas de eliminação, correção ou administração do risco.
(X) Não aplicável — inexistência de área de risco no núcleo (art. 35, VII, in fine).
9. Estudo técnico ambiental (art. 35, VIII; arts. 64 e 65 do Código Florestal)
Exigível quando o núcleo incidir sobre APP, unidade de uso sustentável ou área de mananciais; demonstra a melhoria das condições ambientais frente à ocupação anterior — elementos do art. 64 (Reurb-S) ou do art. 65 (Reurb-E); na Reurb-E, faixa não edificável de 15 m de cada lado dos cursos d'água (art. 65, § 2º). Assinale a hipótese aplicável:
( ) Atendido — estudo apresentado no item 5 das Peças Complementares.
(X) Não aplicável — ausência de incidência sobre APP, unidade de uso sustentável ou área de mananciais (art. 11, § 2º, da Lei).
10. Cronograma físico e responsabilidades (art. 35, IX; art. 41, IV)
Cronograma das obras de infraestrutura essencial, das compensações e demais providências, com a atribuição das respectivas responsabilidades — elemento que integra a CRF por remissão (art. 41, IV, da Lei). Assinale a hipótese aplicável:
( ) Atendido — cronograma apresentado (quadro abaixo), com a atribuição de responsabilidade: na Reurb-S, ao Poder Público (art. 37 da Lei; art. 34 do Decreto); na Reurb-E, aos responsáveis definidos na aprovação (art. 38 da Lei; art. 35 do Decreto).
( ) Dispensados o cronograma e o termo de compromisso — núcleo com infraestrutura essencial já implantada, sem compensações ou obras a executar (art. 30, § 1º, do Decreto), circunstância que se faz constar deste PRF, integrante da CRF.
(X) Infra estrutura parcialmente implantada – melhorias urbanísticas sujeitas ao planejamento e a execução administrativa municipal. Constatada a existência de infraestrutura urbana parcialmente implantada no núcleo, permanecendo necessárias intervenções e melhorias urbanísticas, inclusive, conforme as características e necessidades de cada logradouro, relacionadas ao saneamento básico, esgotamento sanitário, drenagem, pavimentação/calçamento e demais equipamentos e serviços de infraestrutura urbana.
A execução dessas melhorias observará o planejamento administrativo do Município, sua capacidade orçamentária e financeira, as normas de responsabilidade fiscal, os

Certificação Digital: W3GDW2EL-LHKSBPH8-FCULALY7-DBRXSLQV
Versão eletrônica disponível em: https://doem.org.br/ba/correntina
Documento assinado digitalmente conforme MP nº 2.200-2/2001 de 24/08/2001, que institui a infra-estrutura de Chaves Públicas Brasileira - ICP Brasil

PREFEITURA DE CORRENTINA
CIDADE DE TODOS

instrumentos de planejamento orçamentário e o cronograma de obras públicas, não constituindo a conclusão da regularização fundiária, por si só, compromisso de execução imediata e integral das intervenções indicadas. As intervenções necessárias serão progressivamente incorporadas ao fluxo administrativo municipal de planejamento, priorização, captação de recursos e execução de obras, conforme disponibilidade orçamentária e financeira e observância das prioridades definidas pelo Poder Público. Registra-se, ainda, que a própria regularização fundiária contribui para a qualificação territorial do núcleo e para sua inserção formal no planejamento urbano municipal, ampliando as condições institucionais para a elaboração de projetos e para a obtenção de recursos destinados às melhorias urbanísticas, inclusive mediante convênios, transferências, programas, parcerias e demais instrumentos de cooperação com o Estado, a União e outras entidades públicas ou privadas.

11. Termo de compromisso (art. 35, X)
Termo de cumprimento do cronograma, assinado pelos responsáveis e por duas testemunhas, constituindo título executivo extrajudicial (art. 784, III, do CPC; art. 21, § 1º, do Decreto). Assinale a hipótese aplicável:
( ) Atendido — termo firmado, na forma da minuta do item 6 das Peças Complementares.
(X) Dispensado — em conjunto com o cronograma, por núcleo sem obras ou compensações a executar (art. 30, § 1º, do Decreto).
12. Instrumentos jurídicos (art. 15 da Lei; art. 8º do Decreto)
12.1. Legitimação fundiária (art. 23 da Lei; art. 16 do Decreto)
Aquisição originária do direito real de propriedade, no âmbito da Reurb, sobre unidade de núcleo consolidado existente em 22/12/2016; na Reurb-S, observado o art. 23, § 1º. Adquire-se livre de ônus, salvo os do próprio beneficiário.
12.2. Legitimação de posse (art. 25 da Lei; art. 18 do Decreto)
Reconhecimento de posse conversível em propriedade (automaticamente após cinco anos quando atendido o art. 183 da Constituição — art. 26; nos demais casos, por usucapião). Não se aplica a imóveis públicos (art. 25, § 2º).
12.3. Instrumento(s) de titulação adotado(s)
Assinale o(s) instrumento(s) efetivamente empregado(s) — o instrumento aqui marcado corresponde à natureza da titulação consignada na CRF:
(X) Legitimação fundiária (art. 23 da Lei).
( ) Legitimação de posse (art. 25 da Lei).
( ) Outro do art. 15 da Lei (usucapião; concessão de uso especial para fins de moradia; concessão de direito real de uso; compra e venda; doação; condomínio de lotes; condomínio urbano simples; direito real de laje): _____.
13. Conclusão, CRF e registro
Concluída a instrução (art. 28 da Lei; art. 21 do Decreto), a autoridade competente aprova o projeto, indica as intervenções e identifica os ocupantes e seus direitos reais (art. 40 da Lei; art. 37 do Decreto), expedindo-se a CRF, com o conteúdo do art. 41 da Lei e do art. 38 do Decreto — atendido, quanto aos incisos IV e V do art. 41, por remissão a este PRF e às Peças Complementares, que a integram.

Certificação Digital: W3GDW2EL-LHKSBPH8-FCULALY7-DBRXSLQV
Versão eletrônica disponível em: https://doem.org.br/ba/correntina
Documento assinado digitalmente conforme MP nº 2.200-2/2001 de 24/08/2001, que institui a infra-estrutura de Chaves Públicas Brasileira - ICP Brasil

PREFEITURA DE CORRENTINA
CIDADE DE TODOS

O registro da CRF e do projeto é requerido diretamente ao Oficial do 1º Ofício de Registro de Imóveis de Correntina/BA (arts. 42 a 44 da Lei; art. 40 do Decreto). As unidades desocupadas e não comercializadas alcançadas pela Reurb poderão ser objeto de regularização diferida, posterior ao registro (art. 54 da Lei).

14. Relação das peças complementares

Quando aplicável, integram este Projeto as Peças Complementares adiante, na seguinte ordem:

- Item 1 — Levantamento georreferenciado (art. 35, I);

QD-A

Certificação Digital: W3GDW2EL-LHKSBPH8-FCULALY7-DBRXSLQV
Versão eletrônica disponível em: https://doem.org.br/ba/correntina
Documento assinado digitalmente conforme MP nº 2.200-2/2001 de 24/08/2001, que institui a infra-estrutura de Chaves Públicas Brasileira - ICP Brasil

PREFEITURA DE CORRENTINA
CIDADE DE TODOS

Certificação Digital: W3GDW2EL-LHKSBPH8-FCULALY7-DBRXSLQV
Versão eletrônica disponível em: https://doem.org.br/ba/correntina
Documento assinado digitalmente conforme MP nº 2.200-2/2001 de 24/08/2001, que institui a infra-estrutura de Chaves Públicas Brasileira - ICP Brasil

PREFEITURA DE CORRENTINA
CIDADE DE TODOS

QD-B

Certificação Digital: W3GDW2EL-LHKSBPH8-FCULALY7-DBRXSLQV
Versão eletrônica disponível em: https://doem.org.br/ba/correntina
Documento assinado digitalmente conforme MP nº 2.200-2/2001 de 24/08/2001, que institui a infra-estrutura de Chaves Públicas Brasileira - ICP Brasil

PREFEITURA DE CORRENTINA
CIDADE DE TODOS

Certificação Digital: W3GDW2EL-LHKSBPH8-FCULALY7-DBRXSLQV
Versão eletrônica disponível em: https://doem.org.br/ba/correntina
Documento assinado digitalmente conforme MP nº 2.200-2/2001 de 24/08/2001, que institui a infra-estrutura de Chaves Públicas Brasileira - ICP Brasil

PREFEITURA DE CORRENTINA
CIDADE DE TODOS

QD-C

Certificação Digital: W3GDW2EL-LHKSBPH8-FCULALY7-DBRXSLQV
Versão eletrônica disponível em: https://doem.org.br/ba/correntina
Documento assinado digitalmente conforme MP nº 2.200-2/2001 de 24/08/2001, que institui a infra-estrutura de Chaves Públicas Brasileira - ICP Brasil

PREFEITURA DE CORRENTINA
CIDADE DE TODOS

Certificação Digital: W3GDW2EL-LHKSBPH8-FCULALY7-DBRXSLQV
Versão eletrônica disponível em: https://doem.org.br/ba/correntina
Documento assinado digitalmente conforme MP nº 2.200-2/2001 de 24/08/2001, que institui a infra-estrutura de Chaves Públicas Brasileira - ICP Brasil

PREFEITURA DE CORRENTINA
CIDADE DE TODOS

CERTIFICAÇÃO E DECLARAÇÃO DE REGULARIDADE DO PROCEDIMENTO ADMINISTRATIVO DA REURB

CERTIFICA E DECLARA, sob sua responsabilidade administrativa e para todos os fins legais, que:

I — os documentos, peças técnicas, plantas, memoriais descritivos, levantamentos, listagens, qualificações dos beneficiários e demais elementos que instruem a presente Certidão de Regularização Fundiária - CRF e o Projeto de Regularização Fundiária que a integra correspondem aos documentos regularmente apresentados, produzidos, analisados e aprovados no âmbito do procedimento administrativo da Reurb, refletindo, segundo as apurações e diligências realizadas, a realidade fática, jurídica, urbanística e territorial do núcleo urbano informal regularizado;

II — o procedimento administrativo da Reurb observou integralmente as fases previstas no art. 28 da Lei nº 13.465/2017 e no art. 21 do Decreto nº 9.310/2018, desde o requerimento formulado por legitimado até a expedição desta CRF, tendo sido regularmente processado, instruído, saneado e decidido pela autoridade municipal competente, com a publicidade legalmente exigida;

III — foram realizadas as buscas necessárias à identificação da titularidade do domínio dos imóveis abrangidos pela regularização, bem como promovidas, quando cabíveis, as notificações dos titulares de domínio, dos responsáveis pela implantação do núcleo urbano informal, dos confinantes e dos terceiros eventualmente interessados, na forma do art. 31, §§ 1º a 6º, da Lei nº 13.465/2017 e do art. 24 do Decreto nº 9.310/2018, certificando-se que:

a) transcorreu o prazo legal de 30 (trinta) dias sem apresentação de impugnação, operando-se os efeitos legais decorrentes do silêncio;

b) houve, quando apresentada, concordância expressa dos interessados; ou

c) as eventuais impugnações apresentadas foram regularmente processadas e solucionadas no âmbito do procedimento administrativo, não subsistindo controvérsia impeditiva da expedição desta CRF, conforme documentação constante dos autos; ficando, em consequência, dispensada a renovação dessas notificações pelo Oficial do Registro de Imóveis, nos termos do art. 42, § 9º, do Decreto nº 9.310/2018;

IV — a modalidade da Reurb foi definida por ato formal do Município, na forma do art. 13 da Lei nº 13.465/2017 e do art. 5º do Decreto nº 9.310/2018, correspondendo à classificação consignada nesta CRF e no respectivo procedimento administrativo;

V — os beneficiários identificados na listagem integrante desta CRF correspondem às pessoas reconhecidas no procedimento administrativo como titulares dos direitos atribuídos às respectivas unidades imobiliárias, tendo sido verificada, quando se tratar de beneficiário de Reurb-S contemplado por legitimação fundiária, a presença dos requisitos legais aplicáveis, inclusive aqueles previstos no art. 23, § 1º, da Lei nº 13.465/2017;

VI — o procedimento observou, no que aplicável, as demais normas legais, regulamentares, urbanísticas e ambientais incidentes sobre a regularização fundiária urbana, inclusive as disposições da Lei nº 6.766/1979 expressamente aplicáveis à Reurb, na forma do art. 88 do Decreto nº 9.310/2018, da Lei nº 12.651/2012 e da legislação municipal pertinente, tendo sido realizadas as análises e obtidas as aprovações, autorizações e manifestações exigíveis para o caso concreto;

Certificação Digital: W3GDW2EL-LHKSBPH8-FCULALY7-DBRXSLQV
Versão eletrônica disponível em: https://doem.org.br/ba/correntina
Documento assinado digitalmente conforme MP nº 2.200-2/2001 de 24/08/2001, que institui a infra-estrutura de Chaves Públicas Brasileira - ICP Brasil

PREFEITURA DE CORRENTINA
CIDADE DE TODOS

VII — o Município assume a responsabilidade administrativa pelas declarações, certificações, informações, diligências, análises e decisões produzidas no âmbito do procedimento administrativo de regularização fundiária e ora consolidadas nesta CRF, reconhecendo que tais atos se revestem da presunção de legitimidade e veracidade própria dos atos administrativos, sem prejuízo da qualificação registral atribuída ao Oficial do Registro de Imóveis pela legislação aplicável, observados os limites de sua competência e o regime jurídico específico da Reurb;
VIII — não subsiste, no âmbito do procedimento administrativo municipal, pendência de notificação, impugnação, aprovação, manifestação, documento ou providência cuja resolução constitua requisito legal para a expedição desta CRF e para seu encaminhamento ao Registro de Imóveis, encontrando-se o procedimento administrativo concluído e apto à qualificação registral.
Por ser expressão das apurações, diligências e decisões constantes do procedimento administrativo de regularização fundiária, firma-se a presente CERTIFICAÇÃO E DECLARAÇÃO, que integra a Certidão de Regularização Fundiária - CRF para todos os fins previstos nos arts. 41 a 44 da Lei nº 13.465/2017 e na regulamentação aplicável.

Correntina/BA, 13 de outubro de 2026.

CASSIMIRO CASTRO E SILVA
Prefeito Interino Municipal

Certificação Digital: W3GDW2EL-LHKSBPH8-FCULALY7-DBRXSLQV
Versão eletrônica disponível em: https://doem.org.br/ba/correntina
Documento assinado digitalmente conforme MP nº 2.200-2/2001 de 24/08/2001, que institui a infra-estrutura de Chaves Públicas Brasileira - ICP Brasil

LISTAS DE INCRITOS EDITAL Nº 035,036 E 037

Secretaria Municipal de Cultura
PREFEITURA DE CORRENTINA
SNC Sistema Nacional de Cultura
POLÍTICA NACIONAL ALDIR BLANC DE FOMENTO À CULTURA
MINISTÉRIO CULT

EDITAL DE CHAMAMENTO PÚBLICO Nº 037/2026

EDITAL DE PREMIAÇÃO DALVO MOREIRA – ARTES INTEGRADAS DO MUNICÍPIO DE CORRENTINA-BA

POLÍTICA NACIONAL ALDIR BLANC DE FOMENTO À CULTURA – PNAB

RELAÇÃO DE INSCRITOS

Nº	NOME DO INSCRITO
1	ADRIANA SANTOS DA SOLEDADE
2	ALDEIR ALVES CEZAR ARAUJO
3	AZELITA OZÓRIO DOS SANTOS
4	BRENO SANTOS RAMOS
5	CLEIDIMAR RODRIGUES DA SILVA SANTOS
6	CONCHITA SILVA FAISLON
7	DALVO MOREIRA NEVES
8	DENIVALDO RIBEIRO DOS SANTOS
9	DOMINIQUE SILVA FAISLON
10	GERALDO MEIRA RAMOS
11	JAILTON RIBEIRO SANTOS
12	JOSÉ ANTÔNIO DE ALMEIDA
13	JUZELCINA DIAS DE OLIVEIRA MACEDO
14	KÁTILA BEATRIZ DE ALMEIDA MORENO
15	LECILENE SOUSA DOS SANTOS
16	MAGNA MOREIRA DOS SANTOS
17	MAGNOVALDO ALVES CUNHA
18	MARIA SUELY NEIVA COSTA
19	MARINHO JOSE FERREIRA NETO
20	PEDRO NOVAIS DA SILVA
21	ROBERTO JOAQUIM DE ARAÚJO
22	ROGÉRIO ALMEIDA LOPES
23	ROSIMAR ALMEIDA LOPES
24	VALDEMAR MOREIRA PINTO JÚNIOR
25	VALDERI BATISTA ALVARES
26	VANDERLEI VIEIRA DOS SANTOS
27	WANDERSON MORAES DE JESUS

Município de Correntina/BA - Política Nacional Aldir Blanc de Fomento à Cultura (PNAB)

POLÍTICA NACIONAL ALDIR BLANC DE FOMENTO À CULTURA

Secretaria Municipal de Cultura

PREFEITURA DE CORRENTINA

EDITAL DE CHAMAMENTO PÚBLICO Nº 035/2026
EDITAL DE FOMENTO ÀS DIVERSAS ÁREAS CULTURAIS ZACARIAS SANTOS
POLÍTICA NACIONAL ALDIR BLANC DE FOMENTO À CULTURA – PNAB

RELAÇÃO DE INSCRITOS

Nº	NOME DO(A) INSCRITO(A)
1	ADENAURO SILVA DOS SANTOS
2	ADRIANA SANTOS DA SOLEDADE
3	ALESSANDRO LOPES DOS SANTOS
4	ANDRÉ INÁCIO NEVES DE MOURA
5	ANNA CLARA VIEIRA SILVA NEIVA
6	BALDUINO BARBOSA DE ARAÚJO
7	BRENO SANTOS RAMOS
8	BRUNA LAMAYRA OTTO NEVES
9	CACTOS ASSESORIA CULTURAL
10	CLAUDIA RENATA DOS PRAZERES
11	CLEIDIMAR RODRIGUES DA SILVA SANTOS
12	CLEUZIANE BARBOSA DOS SANTOS
13	CONCHITA SILVA FAISLON
14	DOMINIQUE SILVA FAISLON
15	EDINEI OLIVEIRA BRITO
16	EINI SANTOS DA SILVA
17	ELIALDO LOPES DE SOUZA
18	ELIETE MOURA SANTOS
19	ELIVALDO LOPES DE SOUZA
20	EMERSON SANTOS DA SILVA
21	ERNANE MOREIRA DA SILVA
22	FILARMONICA AUTOCRATA CORRENTINENSE -FAC
23	FILARMONICA ERATO CORRENTINENSE - F.E.C
24	FLAVIA NOGUEIRA GILLY DE MIRANDA
25	FRANCISCO GONÇALVES DA SILVA NETO
26	GENILDO MOREIRA DE SOUZA
27	GILVAN LOURENÇA MACIEL
28	GIVALDO DE JESUS PEREIRA
29	INSTITUTO PADRE ANDRÉ FRANS BERENOS

SNC Sistema Nacional de Cultura — POLÍTICA NACIONAL ALDIR BLANC DE FOMENTO À CULTURA — MINISTÉRIO DA CULTURA

POLÍTICA NACIONAL ALDIR BLANC DE FOMENTO À CULTURA

Secretaria Municipal de Cultura

PREFEITURA DE CORRENTINA

Nº	NOME DO(A) INSCRITO(A)
30	IZABEL VIRGÍNIA CAETANO DE MAGALHÃES
31	JAILTON RIBEIRO SANTOS
32	JANAÍNA NEVES DE MOURA LEMOS
33	JEORGE ALVES BOMFIM
34	JOÃO ÍTALO TELES DOS SANTOS
35	JOÃO MOREIRA NEVES NETO
36	JOÃO PAULO LOPES
37	JOÃO PAULO UBIRATAN RAMOS PEREIRA
38	JOSEFA AMELIA PEREIRA BRANDÃO
39	JOSELITA NEVES DE MOURA
40	JOSIEL SOARES DOS SANTOS
41	JOSINEIDE SILVA BARBOSA NEVES
42	JOYCE FERREIRA SIMÕES
43	KAINAN DOS SANTOS FAISLON
44	KAUAN KAVE ALMEIDA RODRIGUES
45	LAURENTINO DOS SANTOS NEVES
46	LEANDRO CAETANO DE MAGALHÃES
47	LUIS PAULO FERREIRA DO NASCIMENTO
48	MARCOS ROGÉRIO BELTRÃO DOS SANTOS
49	MARIA CARDOSO DOS SANTOS DORN
50	MARIA DE ARAÚJO TELES
51	MARLÚCIA GOMES COSTA
52	MYRTES ANDRADE FERREIRA DO NASCIMENTO
53	NEUSA ROSA RODRIGUES SILVA
54	PABLO RICARDO BARBOSA HENRIQUE
55	PAULO ANDRÉ FERREIRA
56	PEDRO NOVAIS DA SILVA
57	RUANA NEVES DE MOURA
58	SAMUEL SILVA DOS SANTOS
59	SELMA PEREIRA DOS SANTOS RODRIGUES DE NAPOLI
60	SENHORA APARECIDA RODRIGUES DE SOUZA
61	SIMONE MENDES DE JESUS CAMPOS
62	TAILANE SANTANA NUNES
63	TALES SOUZA SANTOS
64	TANDY DANTE DOS PRAZERES DE MATOS ROCHA
65	TEÓFILO GUSTAVO VIEIRA
66	UANDERSON ALMEIDA DE SOUZA
67	VALDIVINO BARROS DE ARAUJO

SNC Sistema Nacional de Cultura — POLÍTICA NACIONAL ALDIR BLANC DE FOMENTO À CULTURA — MINISTÉRIO DA CULTURA

POLÍTICA NACIONAL ALDIR BLANC DE FOMENTO À CULTURA

Secretaria Municipal de Cultura

PREFEITURA DE CORRENTINA

Nº	NOME DO(A) INSCRITO(A)
68	VERA LUCIA BARBOSA DOS SANTOS
69	VICTOR JOSÉ NOBERTO TENÓRIO
70	WALISSON SILVA DE JESUS
71	WÂNDERSON MORAES DE JESUS
72	WELLITON BRITO DE SOUZA

SNC Sistema Nacional de Cultura — POLÍTICA NACIONAL ALDIR BLANC DE FOMENTO À CULTURA — MINISTÉRIO DA CULTURA

POLÍTICA NACIONAL ALDIR BLANC DE FOMENTO À CULTURA

Secretaria Municipal de Cultura

PREFEITURA DE CORRENTINA

EDITAL DE CHAMAMENTO PÚBLICO Nº 036/2026
EDITAL DE FOMENTO À CULTURA POPULAR – ALDERICE FRANÇA
POLÍTICA NACIONAL ALDIR BLANC DE FOMENTO À CULTURA – PNAB

RELAÇÃO DE INSCRITOS

Nº	NOME DO(A) INSCRITO(A)
1	ÁLISSON DA SILVA SÁ
2	ANDERSON PEREIRA DE SOUZA
3	BISMARCK FREIRE DOS SANTOS
4	BRENO SANTOS RAMOS
5	GILVAN LOURENÇA MACIEL
6	HÉLIO ÁLVARES DE SOUZA
7	JAILTON RIBEIRO SANTOS
8	JAILTON RIBEIRO SANTOS
9	JAIME COSTA
10	JOANA BARBOSA DOS SANTOS
11	JOYCE FERREIRA SIMÕES
12	LEONARDO SANTOS DE ALECRIM
13	MARIVONE FERREIRA DAS NEVES
14	THAEMILY SILVA RAMOS

SNC Sistema Nacional de Cultura — POLÍTICA NACIONAL ALDIR BLANC DE FOMENTO À CULTURA — MINISTÉRIO DA CULTURA

RESULTADOS DOS EDITAIS 035,036 E 037/2026

Secretaria Municipal de Cultura

POLÍTICA NACIONAL ALDIR BLANC DE FOMENTO À CULTURA
MINISTÉRIO DA CULTURA

EDITAL DE CHAMAMENTO PÚBLICO Nº 035/2026
EDITAL ZACARIAS SANTOS

CLASSIFICAÇÃO – RESULTADO PRELIMINAR DA FASE DE MÉRITO

Quadro de classificação das 74 pastas documentais, incluindo inscrições substituídas e cópia documental sem nota autônoma. Distribuição considerada: 12 vagas de ampla concorrência, 7 vagas reservadas a pessoas negras (incluindo remanejamento) e 1 vaga reservada a pessoa com deficiência.

1. PROPOSTAS APROVADAS (20 registros)

FAIXA / VALOR	PROPONENTE / FICHA	NOTA FINAL	SITUAÇÃO	FORMA DE CLASSIFICAÇÃO / MOTIVO
R$ 9.379,00	12 — Conchita Silva Fasilon	71,00	**APROVADO**	Ampla concorrência
R$ 9.379,00	27 — Instituto Padre André Frans Berenos	71,00	**APROVADO**	Ampla concorrência
R$ 9.379,00	30 — Janaína Neves de Moura Lemos	71,00	**APROVADO**	Ampla concorrência
R$ 9.379,00	38 — João Paulo Lopes — AFACO	71,00	**APROVADO**	Ampla concorrência
R$ 9.000,00	09 — Claudia Renata dos Prazeres	70,67	**APROVADO**	Ampla concorrência
R$ 9.379,00	14 — Ednei Oliveira Brito (pasta: Edinei Oliveira Brito)	70,67	**APROVADO**	Ampla concorrência
R$ 9.379,00	33 — Joselita Neves de Moura	70,67	**APROVADO**	Ampla concorrência
R$ 9.379,00	13 — Dominique Silva Fasilon	70,00	**APROVADO**	Ampla concorrência
R$ 9.379,00	20 — Filarmônica Autocrata Corrientinense	70,00	**APROVADO**	Ampla concorrência
R$ 9.379,00	21 — Filarmônica Erato Corrientinense	70,00	**APROVADO**	Ampla concorrência
R$ 9.379,00	31 — Jeorge Alves Bomfim	70,00	**APROVADO**	Ampla concorrência
R$ 9.379,00	72 — Wánderson Moraes de Jesus	70,00	**APROVADO**	Ampla concorrência
R$ 9.379,00	67 — Victor José Noberto Tenório	69,67	**APROVADO**	Cota — pessoa negra (remanejamento)
R$ 9.379,00	68 — Walisson Silva de Jesus	69,67	**APROVADO**	Cota — pessoa negra (remanejamento)
R$ 9.379,00	44 — Leandro Caetano de Magalhães	69,33	**APROVADO**	Cota — pessoa com deficiência
R$ 9.000,00	48 — Maria de Araújo Teles	69,33	**APROVADO**	Cota — pessoa negra (remanejamento)
R$ 9.379,00	06 — Breno Santos Ramos	68,67	**APROVADO**	Cota — pessoa negra (remanejamento)
R$ 9.379,00	26 — Givaldo de Jesus Pereira	68,33	**APROVADO**	Cota — pessoa negra (remanejamento)
R$ 9.379,00	03 — André Inácio Neves de Moura	68,00	**APROVADO**	Cota — pessoa negra (remanejamento)
R$ 9.369,07	60 — Tailane Santana Nunes	68,00	**APROVADO**	Cota — pessoa negra (remanejamento)

2. PROPOSTAS SUPLENTES (34 registros)

FAIXA / VALOR	PROPONENTE / FICHA	NOTA FINAL	SITUAÇÃO	FORMA DE CLASSIFICAÇÃO / MOTIVO
R$ 9.379,00	28 — Izabel Virgínia Caetano de Magalhães	69,67	SUPLENTE	Ampla concorrência
R$ 9.379,00	66 — Vera Lucia Barbosa dos Santos	69,67	SUPLENTE	Ampla concorrência
R$ 9.379,00	22 — Flávia Nogueira Gilly de Miranda	69,33	SUPLENTE	Ampla concorrência
R$ 9.379,00	39 — João Paulo Ubiratan Ramos Pereira	68,33	SUPLENTE	Ampla; enquadramento de lapinhas deve ser motivado
R$ 9.379,00	07 — Bruna Lamayra Otto Neves	68,00	SUPLENTE	Ampla concorrência
R$ 9.000,00	57 — Selma Pereira dos Santos Rodrigues de Napoli	67,67	SUPLENTE	Cota negra
R$ 9.379,00	19 — Ernane Moreira da Silva	67,00	SUPLENTE	Cota negra
R$ 9.379,00	45 — Luis Paulo Ferreira do Nascimento	67,00	SUPLENTE	Ampla; campos do formulário incompletos
R$ 9.379,00	63 — Teófilo Gustavo Vieira	66,00	SUPLENTE	Ampla concorrência
R$ 9.379,00	15 — Elialdo Lopes de Souza	65,67	SUPLENTE	Cota negra
R$ 9.379,00	17 — Elivaldo Lopes de Souza	65,67	SUPLENTE	Ampla concorrência
R$ 9.379,00	59 — Simone Mendes de Jesus Campos	65,33	SUPLENTE	Ampla concorrência
R$ 9.379,00	32 — Josefa Amélia Pereira Brandão	64,33	SUPLENTE	Ampla; conferir objeto e enquadramento (reisado)
R$ 9.379,00	71 — Eini Santos da Silva	63,67	SUPLENTE	Ampla concorrência
R$ 9.379,00	16 — Eliete Moura Santos	63,00	SUPLENTE	Ampla concorrência
R$ 9.379,00	58 — AMAPA — Associação das Mulheres Artesãs Padre André	63,00	SUPLENTE	Ampla concorrência

Certificação Digital: W3GDW2EL-LHKSBPH8-FCULALY7-DBRXSLQV
Versão eletrônica disponível em: https://doem.org.br/ba/correntina
Documento assinado digitalmente conforme MP nº 2.200-2/2001 de 24/08/2001, que institui a infra-estrutura de Chaves Públicas Brasileira - ICP Brasil

FAIXA / VALOR	PROPONENTE / FICHA	NOTA FINAL	SITUAÇÃO	FORMA DE CLASSIFICAÇÃO / MOTIVO
R$ 9.379,00	55 — Ruana Neves de Moura	61,67	SUPLENTE	Ampla concorrência
R$ 9.379,00	69 — Welliton Brito de Souza	61,67	SUPLENTE	Ampla concorrência
R$ 9.379,00	61 — MZN Consultoria Ltda. (Tales Souza Santos)	60,67	SUPLENTE	Ampla; conferência de enquadramento
R$ 9.379,00	11 — Cleuziane Barbosa dos Santos	60,33	SUPLENTE	Ampla concorrência
R$ 9.379,00	46 — Marcos Rogério Beltrão dos Santos	59,00	SUPLENTE	Cota negra; planilha diverge em R$ 140,00
R$ 9.379,00	01 — Adriana Santos da Soledade	58,67	SUPLENTE	Ampla concorrência
R$ 9.379,00	37 — João Moreira Neves Neto	57,67	SUPLENTE	Ampla; campo do valor no formulário não preenchido
R$ 9.379,00	49 — Marlúcia Gomes Costa	57,67	SUPLENTE	Ampla; divergência de CPF entre anexos
R$ 9.379,00	02 — Alessandro Lopes dos Santos	57,33	SUPLENTE	Ampla; conferir se o objeto se distingue da cultura popular
R$ 9.379,00	35 — Josineide Silva Barbosa Neves	56,33	SUPLENTE	Ampla concorrência
R$ 9.379,00	40 — João Ítalo Teles dos Santos	56,33	SUPLENTE	Cota negra
R$ 9.379,00	47 — Maria Cardoso dos Santos Dorn	55,67	SUPLENTE	Ampla concorrência
R$ 9.379,00	51 — Neusa Rosa Rodrigues Neves	54,67	SUPLENTE	Ampla; conferir identificação e ficha técnica
R$ 9.379,00	04 — Anna Clara Vieira Silva Neiva	53,33	SUPLENTE	Cota PCD
R$ 9.379,00	23 — Francisco Gonçalves da Silva Neto	49,67	SUPLENTE	Ampla; rubrica da planilha precisa conferência
R$ 9.379,00	73 — Gilvan Lourença Maciel (versão 2, inscrição mantida)	47,00	SUPLENTE	Ampla; versão 2 de Gilvan, inscrição mantida
R$ 9.350,00	05 — Balduino Barbosa de Araújo	45,67	SUPLENTE	Ampla concorrência
R$ 9.379,00	42 — Kauan Kave Almeida Rodrigues	40,67	SUPLENTE	Ampla; diferenças entre pedido e rubricas

3. PROPOSTAS NÃO APTAS (17 registros)

FAIXA / VALOR	PROPONENTE / FICHA	NOTA FINAL	SITUAÇÃO	FORMA DE CLASSIFICAÇÃO / MOTIVO
R$ 9.379,00	54 — Pedro Novais da Silva	72,00	NÃO APTO	Formulário de outro edital; anexo obrigatório ausente
R$ 9.379,00	65 — Valdivino Barros de Araújo	70,67	NÃO APTO	Sarau de tradição popular — exclusão do Anexo I
R$ 9.379,00	24 — Genildo Moreira de Souza	66,67	NÃO APTO	Arraiá/festejo popular — exclusão do Anexo I
R$ 9.569,07	41 — Kainan dos Santos Fasilon	65,67	NÃO APTO	Pedido de R$ 9.569,07 acima do teto
R$ 9.569,07	50 — Myrtes Andrade Ferreira do Nascimento	65,33	NÃO APTO	Pedido de R$ 9.569,07 acima do teto
R$ 9.379,00	18 — Emerson Santos da Silva (Maluêh)	64,00	NÃO APTO	Objeto predominante de cultura popular — Anexo I
R$ 9.379,00	29 — Jailton Ribeiro Santos	60,67	NÃO APTO	Critério obrigatório D=0 — desclassificação
R$ 9.379,00	64 — Uanderson Almeida de Souza	57,67	NÃO APTO	Planilha totaliza R$ 9.500,00 acima do teto
R$ 9.537,00	36 — Joyce Ferreira Simões	57,33	NÃO APTO	Pedido de R$ 9.537,00 acima do teto
R$ 9.379,00	34 — Josiel Soares dos Santos	56,00	NÃO APTO	Objeto principal de capoeira — Anexo I
R$ 9.750,00	52 — Pablo Ricardo Barbosa Henrique	53,67	NÃO APTO	Pedido de R$ 9.750,00; planilha chega a R$ 10.000,00
R$ 9.379,00	53 — Paulo André Ferreira (Pirueta) — conferir identificação	51,00	NÃO APTO	Batizado de capoeira — objeto do Anexo I excluído
R$ 9.379,00	43 — Laurentino dos Santos Neves	48,67	NÃO APTO	Rubricas totalizam R$ 9.979,00 acima do teto
R$ 9.379,00	56 — Samuel Silva dos Santos	48,33	NÃO APTO	Planilha totaliza R$ 9.400,00 acima do teto
R$ 10.500,00	10 — Cleidimar Rodrigues da Silva Santos	48,00	NÃO APTO	Pedido de R$ 10.500,00 acima do teto
R$ 9.500,00	62 — Tandy Dante dos Prazeres de Matos Rocha	43,00	NÃO APTO	Pedido de R$ 9.500,00 acima do teto; cultura popular
—	70 — Ademauro Silva dos Santos	0,00	NÃO APTO	Somente fotos; não há proposta, formulário e orçamento avaliáveis

4. INSCRIÇÕES SUBSTITUÍDAS E REGISTRO DUPLICADO (3 registros)

FAIXA / VALOR	PROPONENTE / FICHA	NOTA FINAL	SITUAÇÃO	FORMA DE CLASSIFICAÇÃO / MOTIVO
R$ 9.379,00	08 — Cactos Assessoria Cultural (Uanderson Almeida de Souza — ME)	51,00	INSCRIÇÃO SUBSTITUÍDA	Versão anterior Cactos, substituída pela ficha 64 — Uanderson; nota registrada
R$ 9.379,00	25 — Gilvan Lourença Maciel (versão 1)	38,00	INSCRIÇÃO SUBSTITUÍDA	Versão 1 de Gilvan, substituída pela ficha 73; nota inferior a 40
—	74 — Eini Santos da Silva (cópia documental da ficha 71)	—	DUPLICADA — SEM NOVA NOTA	Documentação idêntica à ficha 71: uma única candidatura; nota 63,67 somente na ficha 71

Certificação Digital: W3GDW2EL-LHKSBPH8-FCULALY7-DBRXSLQV
Versão eletrônica disponível em: https://doem.org.br/ba/correntina
Documento assinado digitalmente conforme MP nº 2.200-2/2001 de 24/08/2001, que institui a infra-estrutura de Chaves Públicas Brasileira - ICP Brasil

Secretaria Municipal de Cultura

POLÍTICA NACIONAL ALDIR BLANC DE FOMENTO À CULTURA
MINISTÉRIO DA CULTURA

EDITAL DE CHAMAMENTO PÚBLICO Nº 036/2026
EDITAL DE FOMENTO À CULTURA POPULAR - ALDERICE FRANÇA

CLASSIFICAÇÃO – RESULTADO PRELIMINAR DA FASE DE MÉRITO

1. FAIXA DE APOIO - R$ 10.000,00

PROPONENTE	NOTA FINAL	SITUAÇÃO	FORMA DE CLASSIFICAÇÃO
Bismarck Freire dos Santos	75,00	**APROVADO**	Ampla concorrência
Hélio Álvares de Souza	74,67	**APROVADO**	Cota - pessoa negra
Jaime Costa	73,33	SUPLENTE	Cota - pessoa negra
Breno Santos Ramos	68,67	SUPLENTE	Cota - pessoa negra
Marivone Ferreira das Neves	66,67	SUPLENTE	Cota - pessoa negra
Joyce Ferreira Simões	57,33	SUPLENTE	Ampla concorrência
Álisson da Silva Sá	56,33	SUPLENTE	Ampla concorrência
Gilvan Lourença Maciel	35,33	NÃO APTO	Nota inferior a 40 pontos

2. **FAIXA DE APOIO - R$ 5.000,00**

PROPONENTE	NOTA FINAL	SITUAÇÃO	FORMA DE CLASSIFICAÇÃO
Leonardo Santos de Alecrim	69,67	**APROVADO**	Ampla concorrência
Anderson Pereira de Souza	69,33	**APROVADO**	Cota - pessoa negra
Thaemily Silva Ramos	68,33	**APROVADO**	Remanejamento de cota - pessoa negra
Jailton Ribeiro Santos	65,33	**APROVADO**	Remanejamento de cota - pessoa negra
Joana Barbosa dos Santos	65,67	SUPLENTE	Ampla concorrência

Secretaria Municipal de Cultura

POLÍTICA NACIONAL ALDIR BLANC DE FOMENTO À CULTURA
MINISTÉRIO DA CULTURA

EDITAL DE CHAMAMENTO PÚBLICO Nº 037/2026

CLASSIFICAÇÃO – RESULTADO PRELIMINAR DA FASE DE MÉRITO

Quadro geral de classificação das 30 inscrições relacionadas no resultado apresentado: 23 candidaturas aprovadas, 4 não aptas por nota inferior a 20 pontos e 3 inscrições inabilitadas por duplicidade. Valor de cada premiação: R$ 2.000,00.

1. CANDIDATURAS APROVADAS (23 registros)

ORD.	PROPONENTE	NOTA FINAL	VALOR	SITUAÇÃO	FORMA DE CLASSIFICAÇÃO
1	Maria Suely Neiva Costa	55,00	R$ 2.000,00	APROVADO	Ampla concorrência
2	Jailton Ribeiro Santos	55,00	R$ 2.000,00	APROVADO	Ampla concorrência
3	Conchita Silva Faislon	55,00	R$ 2.000,00	APROVADO	Ampla concorrência
4	Alderice Cezar França (in memoriam)	52,00	R$ 2.000,00	APROVADO	Ampla concorrência
5	Magnovaldo Alves Cunha	50,00	R$ 2.000,00	APROVADO	Ampla concorrência
6	Pedro Novais da Silva	50,00	R$ 2.000,00	APROVADO	Ampla concorrência
7	Dominique Silva Faislon	50,00	R$ 2.000,00	APROVADO	Ampla concorrência
8	José Antônio de Almeida	46,00	R$ 2.000,00	APROVADO	Ampla concorrência
9	Breno Santos Ramos	46,00	R$ 2.000,00	APROVADO	Ampla concorrência
10	Geraldo Meira Ramos	44,00	R$ 2.000,00	APROVADO	Ampla concorrência
11	Magna Moreira dos Santos	43,00	R$ 2.000,00	APROVADO	Ampla concorrência
12	Roberto Joaquim de Araújo	41,33	R$ 2.000,00	APROVADO	Ampla concorrência
13	Valdemar Moreira Pinto Júnior	40,67	R$ 2.000,00	APROVADO	Ampla concorrência
14	Azelita Ozório dos Santos	38,00	R$ 2.000,00	APROVADO	Ampla concorrência
15	Kátila Beatriz de Almeida Moreno	34,00	R$ 2.000,00	APROVADO	Ampla concorrência
16	Adriana Santos da Soledade	32,00	R$ 2.000,00	APROVADO	Cota - pessoa negra
17	Dalvo Moreira Neves	29,00	R$ 2.000,00	APROVADO	Remanejamento de vagas reservadas não preenchidas
18	Vanderlei Vieira dos Santos	27,00	R$ 2.000,00	APROVADO	Remanejamento de vagas reservadas não preenchidas
19	Denivaldo Ribeiro dos Santos	24,33	R$ 2.000,00	APROVADO	Cota - pessoa negra
20	Rogério Almeida Lopes	20,67	R$ 2.000,00	APROVADO	Remanejamento de vagas reservadas não preenchidas
21	Rosimar Almeida Lopes	20,67	R$ 2.000,00	APROVADO	Remanejamento de vagas reservadas não preenchidas
22	Valderi Batista Alvares	20,00	R$ 2.000,00	APROVADO	Remanejamento de vagas reservadas não preenchidas
23	Juzelcina Dias de Oliveira Macedo	20,00	R$ 2.000,00	APROVADO	Remanejamento de vagas reservadas não preenchidas

2. CANDIDATURAS NÃO APTAS (4 registros)

ORD.	PROPONENTE	NOTA FINAL	VALOR	SITUAÇÃO	FORMA DE CLASSIFICAÇÃO
-	Wanderson Moraes de Jesus	16,33	R$ 2.000,00	NÃO APTO	Nota final inferior a 20 pontos
-	Marinho José Ferreira Neto	5,00	R$ 2.000,00	NÃO APTO	Nota final inferior a 20 pontos
-	Cleidimar Rodrigues da Silva Santos	4,33	R$ 2.000,00	NÃO APTO	Nota final inferior a 20 pontos
-	Lucilene Sousa dos Santos	4,33	R$ 2.000,00	NÃO APTO	Nota final inferior a 20 pontos

3. INSCRIÇÕES INABILITADAS POR DUPLICIDADE (3 registros)

ORD.	PROPONENTE	NOTA FINAL	VALOR	SITUAÇÃO	FORMA DE CLASSIFICAÇÃO
-	Jailton Ribeiro Santos - inscrição duplicada	50,00	R$ 2.000,00	INABILITADA	Duplicidade - mantida inscrição de maior nota
-	Dominique Silva Faislon - inscrição duplicada	41,00	R$ 2.000,00	INABILITADA	Duplicidade - mantida inscrição de maior nota
-	Breno Santos Ramos - inscrição duplicada	39,00	R$ 2.000,00	INABILITADA	Duplicidade - mantida inscrição de maior nota

SÍNTESE DO RESULTADO DO EXERCÍCIO

Certificação Digital: W3GDW2EL-LHKSBPH8-FCULALY7-DBRXSLQV
Versão eletrônica disponível em: https://doem.org.br/ba/correntina
Documento assinado digitalmente conforme MP nº 2.200-2/2001 de 24/08/2001, que institui a infra-estrutura de Chaves Públicas Brasileira - ICP Brasil